



แผนพัฒนาท้องถิ่น (พ.ศ.2566-2570)
ฉบับทบทวน ครั้งที่ 1/2566



องค์การบริหารส่วนตำบลนาดี
อำเภอเมือง จังหวัดอุบลราชธานี

www.nadi.go.th

SCAN ME



คำนำ

เนื่องด้วยพระราชบัญญัติสภาตำบลและองค์การบริหารส่วนตำบล พ.ศ. ๒๕๓๗ แก้ไขเพิ่มเติมถึง (ฉบับที่ ๓) พ.ศ. ๒๕๖๒ มาตรา ๖๙/๑ และพระราชบัญญัติกำหนดแผนและขั้นตอนการกระจายอำนาจให้แก่องค์กรปกครองส่วนท้องถิ่น พ.ศ. ๒๕๔๒ หมวด ๒ มาตรา ๑๖ (๑) ประกอบกับระเบียบกระทรวงมหาดไทย ว่าด้วยการจัดทำแผนพัฒนาขององค์กรปกครองส่วนท้องถิ่น (ฉบับที่ ๓) พ.ศ. ๒๕๖๑ ได้กำหนดให้องค์กรปกครองส่วนท้องถิ่น มีอำนาจและหน้าที่ในการจัดทำแผนพัฒนาท้องถิ่นของตนเอง แผนพัฒนาท้องถิ่นนั้น หมายถึงแผนพัฒนาท้องถิ่นห้าปีขององค์กรปกครองส่วนท้องถิ่น โดยคณะกรรมการพัฒนาท้องถิ่นจัดประชุมประชาคมท้องถิ่น ส่วนราชการ และรัฐวิสาหกิจที่เกี่ยวข้อง เพื่อแจ้งแนวทางพัฒนาท้องถิ่น รับทราบปัญหา ความต้องการ ประเด็น การพัฒนาและประเด็นที่เกี่ยวข้องตลอดจนความช่วยเหลือทางวิชาการ และแนวทางปฏิบัติที่เหมาะสมกับสภาพพื้นที่เพื่อนำมากำหนดแนวทางการจัดทำแผนพัฒนาท้องถิ่น โดยให้นำข้อมูลพื้นฐานในการพัฒนาจากหน่วยงานต่างๆ และข้อมูลในแผนพัฒนาหมู่บ้านหรือแผนชุมชนมาพิจารณาประกอบการจัดทำแผนพัฒนาท้องถิ่น

เพื่อให้การดำเนินการให้เป็นไปตามกฎหมายดังกล่าว จึงต้องจัดทำแผนพัฒนาท้องถิ่น (พ.ศ. ๒๕๖๖-๒๕๗๐) ฉบับทบทวน ครั้งที่๑/๒๕๖๖ ขึ้น เพื่อใช้เป็นเครื่องมือในการจัดทำงบประมาณรายจ่ายประจำปี และพร้อมที่จะนำไปสู่การปฏิบัติและสามารถใช้ในการประสานแผนการพัฒนาท้องถิ่นได้อย่างมีประสิทธิภาพและประสิทธิผล ตามนโยบายที่คณะผู้บริหารหวังที่จะทำให้เกิดการพัฒนาในท้องถิ่น

องค์การบริหารส่วนตำบลนาดี จึงหวังเป็นอย่างยิ่งว่าแผนพัฒนาท้องถิ่น แผนพัฒนาท้องถิ่น (พ.ศ. ๒๕๖๖ - ๒๕๗๐) ฉบับทบทวน ครั้งที่๑/๒๕๖๖ องค์การบริหารส่วนตำบลนาดีฉบับนี้ จะเป็นแนวทางการพัฒนาที่มีประสิทธิภาพและตอบสนองความต้องการของประชาชนอย่างแท้จริงต่อไป

นางสิริบุรณ์ สนิทพรรณ

นายกองค์การบริหารส่วนตำบลนาดี

สารบัญ

	หน้า
ส่วนที่ ๑	สภาพทั่วไปและข้อมูลพื้นฐาน
	๑
ส่วนที่ ๒	ยุทธศาสตร์ขององค์กรปกครองส่วนท้องถิ่น
	๑๒
ส่วนที่ ๓	การนำแผนพัฒนาท้องถิ่นไปสู่การปฏิบัติ
	๕๒
ส่วนที่ ๔	การติดตามและประเมินผล
	๒๙๗
ภาคผนวก	๓๐๙

ส่วนที่ ๑

สภาพทั่วไปและข้อมูลพื้นฐาน

๑. ด้านกายภาพ

๑.๑ ที่ตั้งของหมู่บ้านหรือชุมชนหรือตำบล (แผนที่ประกอบ)

ที่ตั้งองค์การบริหารส่วนตำบลนาดี มีระยะทางห่างจากที่ทำการอำเภอนาเยีย ๑๐ กิโลเมตร
มีระยะทางห่างจากศาลากลางจังหวัดอุบลราชธานี ๓๕ กิโลเมตร

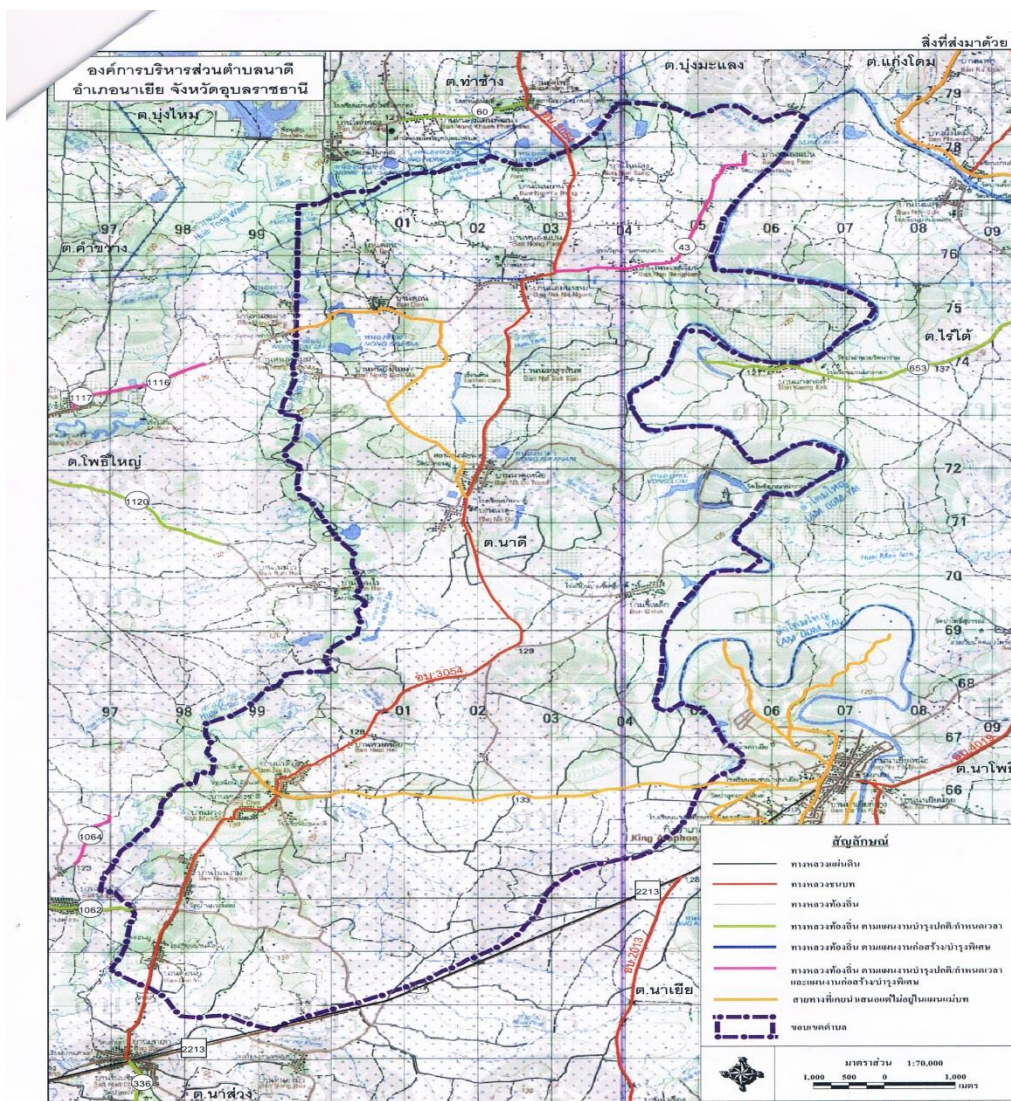
ทิศเหนือ ติดต่อกับตำบลท่าช้าง , ตำบลไร่ใต้

ทิศใต้ ติดต่อกับตำบลนาเยีย , ตำบลนาสว่าง

ทิศตะวันออก ติดต่อกับตำบลนาโพธิ์ , ตำบลนาเยีย

ทิศตะวันตก ติดต่อกับตำบลศรีโค , ตำบลโพธิ์ใหญ่

เนื้อที่ทั้งหมด ๕๓,๑๒๕ ไร่ หรือประมาณ ๘๕ ตารางกิโลเมตร



๑.๒ ลักษณะภูมิประเทศ

ลักษณะภูมิประเทศโดยทั่วไปเป็นพื้นที่ราบ และมีลักษณะเป็นลูกคลื่นลอนลาดมีแหล่งน้ำธรรมชาติที่สำคัญคือห้วยข้าวสาร ห้วยหอย ห้วยหอยโข่ง ห้วยไผ่ และห้วยยางเป็นต้น พื้นที่โดยทั่วไปจึงเหมาะสมอย่างยิ่งสำหรับการทำเกษตรกรรม ได้แก่ การทำนา ทำไร่ การปลูกไม้ผล ไม้ยืนต้นและพืชผักต่างๆ เป็นต้น

๑.๓ ลักษณะภูมิอากาศ

ลักษณะภูมิอากาศมีลักษณะร้อนชื้น อากาศเปลี่ยนแปลงไปตามฤดู ซึ่งมี ๓ ฤดู ดังนี้

ฤดูร้อน เริ่มตั้งแต่กลางเดือนกุมภาพันธ์ไปจนถึงกลางเดือนพฤษภาคม อากาศร้อนและแห้งแล้งแต่บางครั้งอาจมีอากาศเย็น บางครั้งเกิดพายุฝนฟ้าคะนองและลมกระโชกแรงก่อให้เกิดความเสียหายแก่ประชาชนทุกปี เรียกว่า “พายุฤดูร้อน” อากาศร้อน จะมีอุณหภูมิระหว่าง ๓๕ – ๓๙.๙ องศาเซลเซียส ร้อนจัด มีอุณหภูมิประมาณ ๔๐ องศาเซลเซียสขึ้นไป

ฤดูฝน เริ่มตั้งแต่กลางเดือนพฤษภาคม ฝนตกมากในช่วงเดือน พฤษภาคม – ตุลาคม แต่อาจเกิด “ช่วงฝนทิ้ง” ซึ่งอาจนานประมาณ ๑ – ๒ สัปดาห์หรือบางปีอาจเกิดขึ้นรุนแรงและมีฝนน้อยยาวนานนับเดือน ในเดือนกรกฎาคม แต่ในเขตองค์การบริหารส่วนตำบลนาดี ไม่เคยเกิดอุทกภัยรุนแรง มีฝนตกเฉลี่ยประมาณ ๙๐๐ มิลลิเมตร

ฤดูหนาว เริ่มตั้งแต่กลางเดือนตุลาคมถึงกลางเดือนกุมภาพันธ์ ในช่วงกลางเดือนตุลาคมนานราว ๑-๒ สัปดาห์ เป็นช่วงเปลี่ยนฤดูจากฤดูฝนเป็นฤดูหนาว อากาศแปรปรวนไม่แน่นอน อาจเริ่มมีอากาศเย็นหรืออาจยังมีฝนฟ้าคะนอง อากาศหนาวอุณหภูมิต่ำสุด ประมาณ ๑๕ องศาเซลเซียส

๑.๔ ลักษณะของดิน

ลักษณะของดินโดยทั่วไปเป็นดินร่วนปนทราย ประมาณ ๗๕% ดินลูกรังประมาณ ๑๕% ลักษณะดินในพื้นที่เป็นดินเหนียวประมาณ ๑๐%

๑.๕ ลักษณะของแหล่งน้ำ

แหล่งน้ำธรรมชาติ

มีลำห้วย	จำนวน	๖ สาย
มีบึง หนองและอื่นๆ	จำนวน	๑๙ แห่ง

แหล่งน้ำที่สร้างขึ้น

ฝายน้ำล้น	จำนวน	๘ แห่ง
บ่อน้ำ	จำนวน	๔๒ แห่ง
บ่อบาดาลมือโยก	จำนวน	๓๖ แห่ง
บ่อบาดาล	จำนวน	๙๑ แห่ง
ทำนบดิน	จำนวน	๑๐ แห่ง

๑.๖ ลักษณะของไม้และป่าไม้

ในเขตองค์การบริหารส่วนตำบลนาดี ไม่มีป่าไม้ แต่มีต้นไม้ที่ชาวบ้านปลูกลักษณะของไม้เป็นไม้ยืนต้น ผลัดใบ เป็นต้น

๒. ด้านการเมือง/การปกครอง

๒.๑ เขตการปกครอง

การปกครองแบ่งออกเป็น ๑๓ หมู่บ้าน

- หมู่ที่ ๑ บ้านดอนยู
- หมู่ที่ ๒ บ้านม่วงน้อย
- หมู่ที่ ๓ บ้านม่วง
- หมู่ที่ ๔ บ้านนาดี
- หมู่ที่ ๕ บ้านห้วยหอย
- หมู่ที่ ๖ บ้านนาคู่
- หมู่ที่ ๗ บ้านขี้เหล็ก
- หมู่ที่ ๘ บ้านหนองสิมมา
- หมู่ที่ ๙ บ้านหนองแปน
- หมู่ที่ ๑๐ บ้านนาคู่เหนือ
- หมู่ที่ ๑๑ บ้านนางาม
- หมู่ที่ ๑๒ บ้านหนองสิมมาได้
- หมู่ที่ ๑๓ บ้านโนนสุขสันต์

๒.๒ การเลือกตั้ง

องค์การบริหารส่วนตำบลนาดี จัดเป็นองค์การบริหารส่วนตำบลขนาดกลาง มีสมาชิกสภาองค์การบริหารส่วนตำบล ทั้งสิ้น ๑๓ คน แบ่งโครงสร้างการบริหาร ดังนี้

สภาองค์การบริหารส่วนตำบล ประกอบด้วย

ประธานสภาองค์การบริหารส่วนตำบล	จำนวน ๑ คน
รองประธานสภาองค์การบริหารส่วนตำบล	จำนวน ๑ คน
เลขานุการสภาองค์การบริหารส่วนตำบล	จำนวน ๑ คน
สมาชิกสภาองค์การบริหารส่วนตำบล	จำนวน ๑๐ คน

คณะผู้บริหารองค์การบริหารส่วนตำบล ประกอบด้วย

นายกองค์การบริหารส่วนตำบล	จำนวน ๑ คน
รองนายกองค์การบริหารส่วนตำบล	จำนวน ๒ คน
เลขานุการนายกองค์การบริหารส่วนตำบล	จำนวน ๑ คน

๓. ประชาชน

๓.๑ ข้อมูลเกี่ยวกับจำนวนประชาชน

จำนวนครัวเรือน จำนวน ๒,๕๐๒ หลังคาเรือน

ประชากรทั้งสิ้น ๘,๑๘๕ คน แยกเป็น เพศชาย ๔,๒๕๘ คน

เพศหญิง ๓,๙๒๗ คน

หมู่ที่	ชื่อหมู่บ้าน	จำนวนประชากร		รวม	จำนวนครัวเรือน (หลัง)	รหัสหมู่บ้าน
		ชาย(คน)	หญิง(คน)			
๑	บ้านดอนยู	๓๐๕	๓๒๔	๖๒๙	๑๖๓	๓๔๒๙๐๒๐๑
๒	บ้านม่วงน้อย	๓๙๘	๔๐๑	๗๙๙	๒๓๓	๓๔๒๙๐๒๐๒
๓	บ้านม่วง	๑๗๘	๑๘๖	๓๖๔	๑๒๕	๓๔๒๙๐๒๐๓
๔	บ้านนาดี	๔๓๕	๓๖๘	๘๐๓	๒๙๑	๓๔๒๙๐๒๐๔
๕	บ้านห้วยหอย	๒๔๕	๒๑๐	๔๕๕	๑๔๐	๓๔๒๙๐๒๐๕
๖	บ้านนาคู่	๔๘๔	๔๘๖	๙๗๐	๒๗๑	๓๔๒๙๐๒๐๖
๗	บ้านขี้เหล็ก	๖๑๖	๕๓๗	๑,๑๕๓	๓๕๔	๓๔๒๙๐๒๐๗
๘	บ้านหนองสิมมา	๑๕๙	๑๖๑	๓๒๐	๘๒	๓๔๒๙๐๒๐๘
๙	บ้านหนองแปน	๔๔๕	๓๖๑	๘๐๖	๒๙๘	๓๔๒๙๐๒๐๙
๑๐	บ้านนาคู่เหนือ	๓๓๕	๓๑๐	๖๔๕	๑๗๙	๓๔๒๙๐๒๑๐
๑๑	บ้านนางาม	๓๕๕	๓๑๖	๖๗๑	๑๘๙	๓๔๒๙๐๒๑๑
๑๒	บ้านหนองสิมมาได้	๑๖๘	๑๔๘	๓๑๖	๘๕	๓๔๒๙๐๒๑๒
๑๓	บ้านโนนสุขสันต์	๑๓๕	๑๑๙	๒๕๔	๙๒	๓๔๒๙๐๒๑๓
รวม		๔,๒๕๘	๓,๙๒๗	๘,๑๘๕	๒,๕๐๒	

ที่มา : ฝ่ายทะเบียนและบัตร กรมการปกครอง อำเภอนาเยีย (ข้อมูล ณ วันที่ ๑ เดือน มีนาคม ๒๕๖๕)

๓.๒ ช่วงอายุและจำนวนประชากร

ช่วงอายุ	จำนวนประชากร		รวม
	ชาย(คน)	หญิง(คน)	
อายุน้อยกว่า ๑ ปี	๔๐	๔๓	๘๓
อายุ ๑ ปี	๕๑	๔๐	๙๑
อายุ ๒ ปี	๕๙	๔๔	๑๐๓
อายุ ๓ ปี	๖๙	๔๓	๑๑๒
อายุ ๔ ปี	๖๑	๕๔	๑๑๕
อายุ ๕ ปี	๕๗	๕๒	๑๐๒
อายุ ๖ ปี	๕๕	๔๗	๑๐๒
อายุ ๗ ปี	๕๗	๔๗	๑๐๔

ខាម្មុ ៨ ប៊ី	៦៣	៥៤	១១៧
ខាម្មុ ៩ ប៊ី	៦០	៦៧	១២៧
ខាម្មុ ១០ ប៊ី	៥៧	៤៦	១០៣
ខាម្មុ ១១ ប៊ី	៥៧	៤៧	១០៤
ខាម្មុ ១២ ប៊ី	៦៦	៥៧	១២៣
ខាម្មុ ១៣ ប៊ី	៥៥	៥០	១០៥
ខាម្មុ ១៤ ប៊ី	៦២	៥៦	១១៨
ខាម្មុ ១៥ ប៊ី	៥៥	៤៤	៩៩
ខាម្មុ ១៦ ប៊ី	៦០	៦២	១១២
ខាម្មុ ១៧ ប៊ី	៦០	៥៧	១១៧
ខាម្មុ ១៨ ប៊ី	៥៥	៥៧	១១២
ខាម្មុ ១៩ ប៊ី	៦០	៥២	១១២
ខាម្មុ ២០ ប៊ី	៥២	៥១	១០៣
ខាម្មុ ២១ ប៊ី	៥៧	៦៨	១២៥
ខាម្មុ ២២ ប៊ី	៥៣	៤៦	៩៩
ខាម្មុ ២៣ ប៊ី	៥៨	៦៥	១២៣
ខាម្មុ ២៤ ប៊ី	៧៣	៥២	១២៥
ខាម្មុ ២៥ ប៊ី	៦៤	៨០	១៤៤
ខាម្មុ ២៦ ប៊ី	៧៨	៦៦	១៤៤
ខាម្មុ ២៧ ប៊ី	៥៥	៦៨	១២៣
ខាម្មុ ២៨ ប៊ី	៦៧	៥៧	១២៤
ខាម្មុ ២៩ ប៊ី	៨២	៦៦	១៤៨
ខាម្មុ ៣០ ប៊ី	៧៤	៥៨	១៣២
ខាម្មុ ៣១ ប៊ី	៧២	៦៦	១៣៨
ខាម្មុ ៣២ ប៊ី	៧១	៦០	១៣១
ខាម្មុ ៣៣ ប៊ី	៧០	៥៨	១២៨
ខាម្មុ ៣៤ ប៊ី	៧៦	៥១	១២៧
ខាម្មុ ៣៥ ប៊ី	៦៦	៥៩	១២៥
ខាម្មុ ៣៦ ប៊ី	៦៦	៥៤	១២០
ខាម្មុ ៣៧ ប៊ី	៦៦	៤៩	១១៥
ខាម្មុ ៣៨ ប៊ី	៥៤	៥៥	១០៩
ខាម្មុ ៣៩ ប៊ី	៦៩	៥៧	១២៦
ខាម្មុ ៤០ ប៊ី	៦៧	៥៨	១២៥
ខាម្មុ ៤១ ប៊ី	៦៣	៥២	១៦៦
ខាម្មុ ៤២ ប៊ី	៨៩	៧៧	១៣៥
ខាម្មុ ៤៣ ប៊ី	៧៧	៥៨	១៣៥
ខាម្មុ ៤៤ ប៊ី	៧៧	៦៥	១៤២

ອາຍຸ ໔໕ ປີ	໖໒	໕໒	໑໒໐
ອາຍຸ ໔໖ ປີ	໕໙	໗໓	໑໓໒
ອາຍຸ ໔໗ ປີ	໕໓	໕໒	໑໑໑
ອາຍຸ ໔໘ ປີ	໕໒	໗໓	໑໓໑
ອາຍຸ ໔໙ ປີ	໖໓	໗໖	໑໓໙
ອາຍຸ ໕໐ ປີ	໖໔	໖໙	໑໓໓
ອາຍຸ ໕໑ ປີ	໗໐	໖໒	໑໓໒
ອາຍຸ ໕໒ ປີ	໗໗	໖໑	໑໓໒
ອາຍຸ ໕໓ ປີ	໗໖	໖໒	໑໓໒
ອາຍຸ ໕໔ ປີ	໕໒	໕໙	໑໑໑
ອາຍຸ ໕໕ ປີ	໕໑	໔໕	໙໖
ອາຍຸ ໕໖ ປີ	໔໙	໕໐	໕໙
ອາຍຸ ໕໗ ປີ	໕໙	໔໔	໑໐໓
ອາຍຸ ໕໘ ປີ	໖໐	໔໒	໑໐໒
ອາຍຸ ໕໙ ປີ	໖໙	໓໒	໖໑
ອາຍຸ ໖໐ ປີ	໔໑	໓໔	໗໕
ອາຍຸ ໖໑ ປີ	໔໐	໒໒	໖໒
ອາຍຸ ໖໒ ປີ	໓໖	໓໒	໗໔
ອາຍຸ ໖໓ ປີ	໓໔	໓໕	໖໙
ອາຍຸ ໖໔ ປີ	໓໑	໓໗	໖໒
ອາຍຸ ໖໕ ປີ	໒໔	໓໕	໕໙
ອາຍຸ ໖໖ ປີ	໒໗	໒໒	໔໙
ອາຍຸ ໖໗ ປີ	໒໕	໒໒	໕໓
ອາຍຸ ໖໘ ປີ	໒໙	໒໖	໕໑
ອາຍຸ ໖໙ ປີ	໒໑	໓໒	໕໖
ອາຍຸ ໗໐ ປີ	໑໓	໑໗	໓໐
ອາຍຸ ໗໑ ປີ	໒໐	໒໖	໔໖
ອາຍຸ ໗໒ ປີ	໑໗	໑໒	໓໕
ອາຍຸ ໗໓ ປີ	໑໕	໑໖	໓໑
ອາຍຸ ໗໔ ປີ	໒໑	໑໗	໓໒
ອາຍຸ ໗໕ ປີ	໑໓	໑໒	໒໕
ອາຍຸ ໗໖ ປີ	໑໖	໒໐	໓໖
ອາຍຸ ໗໗ ປີ	໑໔	໑໑	໒໕
ອາຍຸ ໗໘ ປີ	໑໔	໑໐	໒໔
ອາຍຸ ໗໙ ປີ	໒	໖	໑໔
ອາຍຸ ໘໐ ປີ	໕	໑໓	໑໒
ອາຍຸ ໘໑ ປີ	໑໒	໖	໑໒

อายุ ๘๒ ปี	๗	๑๒	๑๙
อายุ ๘๓ ปี	๔	๘	๑๒
อายุ ๘๔ ปี	๔	๑๐	๑๔
อายุ ๘๕ ปี	๕	๘	๑๓
อายุ ๘๖ ปี	๕	๐	๕
อายุ ๘๗ ปี	๔	๕	๙
อายุ ๘๘ ปี	๒	๒	๔
อายุ ๘๙ ปี	๕	๒	๗
อายุ ๙๐ ปี	๐	๑	๑
อายุ ๙๑ ปี	๑	๑	๒
อายุ ๙๒ ปี	๒	๓	๕
อายุ ๙๓ ปี	๑	๒	๓
อายุ ๙๔ ปี	๓	๐	๓
อายุ ๙๕ ปี	๐	๑	๑
อายุ ๙๖ ปี	๐	๑	๐
อายุ ๙๗ ปี	๐	๐	๐
อายุ ๙๘ ปี	๐	๐	๐
อายุ ๙๙ ปี	๐	๐	๐
อายุ ๑๐๐ ปี	๐	๑	๑
อายุ มากกว่า ๑๐๐ ปี	๐	๑	๐
รวม	๔,๒๕๘	๓,๙๒๗	๘,๑๘๕

ที่มา : ฝ่ายทะเบียนและบัตร กรมการปกครอง อำเภอनाเยีย (ข้อมูล ณ วันที่ ๑ เดือน มีนาคม ๒๕๖๕)

๔. สภาพสังคม

๔.๑ การศึกษา

ในพื้นที่องค์การบริหารส่วนตำบลนาดี มีสถานศึกษาทั้งหมด ๑๑ แห่ง โดยแบ่งออกเป็น

- ระดับเด็กเล็กก่อนวัยเรียน ศูนย์พัฒนาการสำหรับเด็กเล็กก่อนวัยเรียนในเขตองค์การบริหารส่วนตำบลนาดี มีสถานศึกษาก่อนวัยเรียนจำนวน ๔ แห่ง ซึ่งเป็นของรัฐ ได้แก่ ศูนย์พัฒนาเด็กเล็กบ้านดอนยู/ม่วงน้อย ศูนย์พัฒนาเด็กเล็กบ้านนาดี ศูนย์พัฒนาเด็กเล็กบ้านนาตุและศูนย์พัฒนาเด็กเล็กบ้านขี้เหล็ก

- ระดับมัธยมศึกษา มีโรงเรียนระดับมัธยมศึกษา ๒ แห่ง ได้แก่ โรงเรียนบ้านนาดีและโรงเรียนบ้านบ้านนาตุ นอกจากนี้ยังมี ที่อ่านหนังสือประจำหมู่บ้าน ๑๓ แห่ง

๔.๒ สาธารณสุข

การให้บริการทางด้านสาธารณสุข มีโรงพยาบาลส่งเสริมสุขภาพตำบล จำนวน ๒ แห่ง ได้แก่ โรงพยาบาลส่งเสริมสุขภาพตำบลนาดีและโรงพยาบาลส่งเสริมสุขภาพตำบลนาตุ

๔.๓ อาชญากรรม

องค์การบริหารส่วนตำบลนาดีไม่มีเหตุอาชญากรรมร้ายแรงเกิดขึ้น แต่มีเหตุการณ์ลักขโมยทรัพย์สินประชาชน และทำลายทรัพย์สิน ซึ่งก็ได้ดำเนินการป้องกันการเกิดเหตุดังกล่าว วิธีการแก้ปัญหาขององค์การบริหารส่วนตำบลนาดีที่สามารถดำเนินการได้ตามอำนาจหน้าที่และงบประมาณที่มีอยู่อย่างจำกัด คือ ติดตั้งสัญญาณไฟกระพริบทางร่วมทางแยก ติดตั้งลูกศรบอกทาง รวมทั้งได้ตั้งจุดตรวจ จุดสกัด จุดบริการ ในช่วงเทศกาลที่มีวันหยุดหลายวันเพื่ออำนวยความสะดวกให้กับประชาชน แต่ปัญหาที่พบเป็นประจำคือ การทะเลาะวิวาทของกลุ่มวัยรุ่นโดยเฉพาะในสถานที่จัดงานดนตรี งานมหรสพ เป็นปัญหาที่ชุมชนได้รับผลกระทบเป็นอย่างมาก การแก้ไขปัญหา คือการแจ้งเตือนให้ผู้ปกครองดูแลบุตรหลานของตน ประชาสัมพันธ์ให้ทราบถึงผลกระทบ ผลเสียหาย และโทษที่ได้รับจากการเกิดเหตุทะเลาะวิวาท การขอความร่วมมือไปยังผู้นำ การขอกำลังจาก ตำรวจ ผู้นำ อปพร. เพื่อระงับเหตุไม่ให้เกิดความรุนแรง แต่จะไม่ให้เกิดขึ้นเลยยังเป็นปัญหาที่ปัจจุบันไม่สามารถที่จะแก้ไขได้ ทั้งที่มีการร่วมมือกันหลายฝ่าย เป็นเรื่องที่ทางองค์การบริหารส่วนตำบลนาดี จะต้องหาวิธีที่จะแก้ไขปัญหาให้กับประชาชนต่อไปตามอำนาจหน้าที่ที่สามารถดำเนินการได้

๔.๔ ยาเสพติด

ปัญหายาเสพติดในชุมชนขององค์การบริหารส่วนตำบลนาดี จากการที่ทางสถานีตำรวจภูธรอำเภอนาเยียได้แจ้งให้กับองค์การบริหารส่วนตำบลนาดี ทราบนั้นพบว่าในเขตตำบลนาดีมีผู้ที่ติดยาเสพติด แต่เมื่อเทียบกับพื้นที่อื่นถือว่าน้อย และยังไม่พบผู้ค้า เหตุผลก็เนื่องมาจากว่าได้รับความร่วมมือกับทางผู้นำประชาชน หน่วยงานขององค์การบริหารส่วนตำบลนาดี ที่ช่วยสอดส่องดูแลอยู่เป็นประจำ การแก้ไขปัญหาขององค์การบริหารส่วนตำบลนาดีสามารถทำได้เฉพาะตามอำนาจหน้าที่เท่านั้น เช่น การรณรงค์ การประชาสัมพันธ์ การแจ้งเบาะแส การฝึกอบรมให้ความรู้ ถ้านอกเหนือจากอำนาจหน้าที่ ก็เป็นเรื่องของอำเภอหรือตำรวจแล้วแต่กรณี ทั้งนี้ องค์การบริหารส่วนตำบลนาดีก็ได้ให้ความร่วมมือมาโดยตลอด

๔.๕ การสังคมสงเคราะห์

องค์การบริหารส่วนตำบลนาดี ได้ดำเนินการด้านสังคมสงเคราะห์ ดังนี้

๑. ดำเนินการจ่ายเบี้ยยังชีพให้กับผู้สูงอายุ ผู้พิการ และผู้ป่วยเอดส์
๒. รับลงทะเบียนและประสานโครงการเงินอุดหนุนเพื่อการเลี้ยงดูเด็กแรกเกิด
๓. ประสานการทำบัตรผู้พิการ
๔. ตั้งโครงการช่วยเหลือผู้ยากจน ยากไร้ รายได้น้อย และผู้ด้อยโอกาสไว้ที่พึง
๕. ตั้งโครงการปรับปรุงซ่อมแซมบ้านคนยากไร้

๕. ระบบบริการพื้นฐาน

๕.๑ การคมนาคมขนส่ง (ทางบก,ทางน้ำ,ทางราง ฯลฯ)

องค์การบริหารส่วนตำบลนาดีมีถนนเส้นทางการคมนาคมเชื่อมกันภายในตำบลออกถนนสู่ทางหลวงจังหวัด หมายเลข ๒๒๑๓ และทางหลวงแผ่นดินหมายเลข ๒๔ ที่ตำบลนาสว่าง เข้าสู่อำเภอลำทะเมนชัย จังหวัดนครราชสีมา

สภาพถนน โดยส่วนใหญ่พื้นผิวจราจรบนถนนสายหลักอยู่ในสภาพดี มีถนนลาดยางผ่าน

เส้นทางกลางตำบลนาดี ในเขตตำบลนาดีมีเส้นทางคมนาคมในพื้นที่องค์การบริหารส่วนตำบลนาดี ที่เป็นถนนคอนกรีตเสริมเหล็ก ร้อยละ ๖๐ เป้าหมายคือ ต้องการให้ได้มากกว่านี้หรือร้อยละ ๑๐๐ โดยผู้บริหารมีนโยบายที่จะดำเนินการก่อสร้างถนนคอนกรีตเสริมเหล็กทุกสาย ปัญหาคือ องค์การบริหารส่วนตำบลนาดีไม่สามารถดำเนินการได้เนื่องจากงบประมาณไม่เพียงพอ

๕.๒ การไฟฟ้า

รับผิดชอบและดำเนินการโดยการไฟฟ้าส่วนภูมิภาค สาขาอำเภอเดชอุดม การขยายเขตไฟฟ้า ปัจจุบันมีไฟฟ้าใช้เกือบทุกครัวเรือน คิดเป็น ๙๕% เปอร์เซนต์ ปัญหาคือ ไฟฟ้าส่องสว่างทางหรือที่สาธารณะยังไม่สามารถดำเนินการครอบคลุมพื้นที่ได้ทั้งหมด เนื่องจากพื้นที่ที่มีความต้องการให้ติดตั้งไฟฟ้าส่องสว่างนั้นยังไม่เป็นที่สาธารณะ องค์การบริหารส่วนตำบลนาดีจึงไม่สามารถดำเนินการได้เช่นเดียวกับถนน การแก้ปัญหาคือ ประสานความร่วมมือกันในหลาย ๆ ฝ่าย เพื่อที่จะทำความเข้าใจกับประชาชนในพื้นที่และวิธีการที่จะดำเนินการแก้ไขอย่างไร ทั้งนี้ องค์การบริหารส่วนตำบลนาดีก็ได้ตั้งงบประมาณในส่วนนี้ไว้แล้ว และได้แจ้งประชาสัมพันธ์ให้ประชาชนได้รับทราบถึงเหตุผลเพื่อที่จะได้ช่วยกันแก้ไขปัญหาให้กับชุมชน ปัจจุบันในเขตองค์การบริหารส่วนตำบลนาดีมีไฟฟ้า ครบทั้ง ๑๓ หมู่บ้าน มีจำนวนประชากรที่ใช้ไฟฟ้าจำนวน ๑,๙๘๑ ครัวเรือน

๕.๓ การประปา

องค์การบริหารส่วนตำบลนาดียังไม่สามารถที่จะผลิตน้ำประปาสำหรับบริโภคได้ เพราะต้องใช้งบประมาณสูงมากในการดำเนินการ ปัจจุบันการประปาภายในตำบลนาดี รับผิดชอบและดำเนินการโดยการประปาส่วนภูมิภาค สาขาอำเภอเดชอุดม

๕.๔ โทรศัพท์

ในเขตองค์การบริหารส่วนตำบลนาดี มีการสื่อสารที่สำคัญได้แก่ ทางโทรศัพท์บ้านและโทรศัพท์เคลื่อนที่ และมีเครือข่ายของโทรศัพท์เคลื่อนที่ที่ใช้ได้อย่างมีประสิทธิภาพ ได้แก่ AIS, DTAC, True โทรศัพท์สาธารณะในเขตพื้นที่ จำนวน ๖ หมายเลข

๕.๕ ไปรษณีย์หรือการสื่อสารหรือการขนส่ง และวัสดุ ครุภัณฑ์

มีไปรษณีย์ จำนวน ๑ แห่ง ให้บริการ เวลา ๐๘.๐๐ - ๑๖.๐๐ น. ในวันจันทร์ - เสาร์ (วันเสาร์หยุดครึ่งวัน) หยุดวันอาทิตย์

๖. ระบบเศรษฐกิจ

๖.๑ การเกษตร

ประชากรในเขตตำบลนาดีร้อยละ ๘๐ ส่วนใหญ่ประกอบ อาชีพทางการเกษตร ผลผลิตทางการเกษตรที่สำคัญ ได้แก่ ข้าว มันสำปะหลัง อ้อย ข้าวโพด พริก มะนาว นอกจากนี้ยังประกอบอาชีพ ค้าขาย และรับจ้างทั่วไป

๖.๒ การประมง

ประชาชนในเขตตำบลนาดีส่วนมากประกอบอาชีพทางการเกษตร การประมงส่วนมากจะหาเพื่อเลี้ยงชีพไม่ได้ทำเป็นอุตสาหกรรม

๖.๓ การปศุสัตว์

ประชาชนในเขตตำบลนาดีส่วนมากประกอบกิจการในลักษณะเลี้ยงในครัวเรือนเป็นอาชีพหลัก และอาชีพเสริม เช่น การเลี้ยงไก่ เป็ด โค สุกร กระบือ

๖.๔ การบริการ

บริการเสริมสวย จำนวน ๖ แห่ง

ร้านเกมส์ จำนวน ๕ แห่ง

๖.๕ การท่องเที่ยว

ในเขตตำบลนาดีไม่มีแหล่งท่องเที่ยว แต่ได้ส่งเสริมการท่องเที่ยวให้เกิดขึ้นในชุมชน เช่น การจัดงานประเพณีต่างๆ การปรับปรุงสวนสาธารณะสำหรับใช้พักผ่อนหย่อนใจ

๖.๖ อุตสาหกรรม

ในเขตตำบลนาดีมีโรงงานอุตสาหกรรมแปรรูปและรับซื้อมันสำปะหลังขนาดใหญ่

๖.๗ การพาณิชย์และกลุ่มอาชีพ

การพาณิชย์

สถานีบริการน้ำมัน ๓ แห่ง ห้างหุ้นส่วนจำกัด ๓ แห่ง

ร้านค้าต่างๆ ๖๙ แห่ง ตลาดสด ๒ แห่ง

กลุ่มอาชีพ

มีการจัดตั้งกลุ่มอาชีพ จำนวน ๒ กลุ่ม ได้แก่

๑. กลุ่มผู้เลี้ยงปลา

๒. กลุ่มเพาะพันธุ์เห็ด

๖.๘ แรงงาน

จากการสำรวจข้อมูลพื้นฐานพบว่า ประชากรอายุระหว่าง ๑๘ – ๕๐ ปี บางส่วน ไปรับจ้างทำงานนอกพื้นที่ รวมทั้งแรงงานที่ไปทำงานต่างประเทศ ปัญหาที่พบคือ ประชากรต้องไปรับจ้างแรงงานทำงานนอกพื้นที่ในเมืองที่มีการก่อสร้าง บริษัท ห้างร้านใหญ่ๆ ที่มีการจ้างแรงงานเยอะ เพราะพื้นที่ส่วนมากเป็นที่อยู่อาศัย ปัญหานี้ยังไม่สามารถแก้ไขได้

๗. ศาสนา ประเพณี วัฒนธรรม

๗.๑ การนับถือศาสนา

ผู้ที่นับถือศาสนาพุทธ ร้อยละ ๙๙

วัด/สำนักสงฆ์ ๑๒ แห่ง

ผู้ที่นับถือศาสนาคริสต์ ร้อยละ ๑

โบสถ์ ๑ แห่ง

๗.๒ ประเพณีและงานประจำปี

ประเพณีวันขึ้นปีใหม่ ประมาณเดือน มกราคม

ประเพณีวันสงกรานต์ ประมาณเดือน เมษายน

ประเพณีลอยกระทง ประมาณเดือน ตุลาคม พฤศจิกายน

ประเพณีวันเข้าพรรษา ออกพรรษา ประมาณเดือน กรกฎาคม ตุลาคม พฤศจิกายน

๗.๓ ภูมิปัญญาท้องถิ่น ภาษาถิ่น

ประชาชนในเขตตำบลนาดีได้อนุรักษ์ภูมิปัญญาท้องถิ่น ได้แก่ วิธีการทำเครื่องจักสารใช้สำหรับในครัวเรือน และวิธีการจับปลาธรรมชาติ

ภาษาถิ่น ส่วนมากร้อยละ ๙๐ % พูดภาษาอีสาน

๗.๔ สินค้าพื้นเมืองและของที่ระลึก

ส่วนใหญ่เป็นเครื่องจักสาน และจากกลุ่มอาชีพต่าง ๆ เช่น เครื่องจักสานที่ทำจากไม้ไผ่ กลุ่มพริก จำหน่ายพริกปลอดสารพิษ เป็นต้น

๘. ทรัพยากรธรรมชาติ

๘.๑ น้ำ

แหล่งน้ำธรรมชาติที่สำคัญคือ ห้วยข้าวสาร ห้วยหอย ห้วยหอยโข่ง ห้วยไผ่ และห้วยยาง แหล่งน้ำธรรมชาติ

มีลำห้วย จำนวน ๖ สาย

มีบึง หนองและอื่นๆ จำนวน ๑๙ แห่ง

๘.๒ ป่าไม้

ในเขตตำบลนาดีลักษณะภูมิประเทศโดยทั่วไปเป็นพื้นที่ราบไม่มีพื้นที่ป่าไม้

๘.๓ ภูเขา

ในเขตตำบลนาดีลักษณะภูมิประเทศโดยทั่วไปเป็นพื้นที่ราบไม่มีพื้นที่ภูเขา

๘.๔ ทรัพยากรธรรมชาติที่สำคัญขององค์กรปกครองส่วนท้องถิ่น

ลักษณะภูมิประเทศโดยทั่วไปเป็นพื้นที่ราบ และมีลักษณะเป็นลูกคลื่นลอนลาดมีแหล่งน้ำธรรมชาติที่สำคัญคือ ห้วยข้าวสาร ห้วยหอย ห้วยหอยโข่ง ห้วยไผ่ และห้วยยาง เป็นต้น พื้นที่โดยทั่วไปจึงเหมาะสมอย่างยิ่งสำหรับการทำเกษตรกรรม ได้แก่ การทำนา ทำไร่ การปลูกไม้ผล ไม้ยืนต้นและพืชผักต่างๆ เป็นต้น และยังเป็นพื้นที่ชนบทและเกษตรกรรมเป็นส่วนใหญ่ จึงยังไม่มีมีการประกอบกิจกรรมอันใดในพื้นที่ที่มีปัญหาด้านสิ่งแวดล้อมมากนัก นอกจากเรื่องปัญหามลพิษทางอากาศและการปล่อยน้ำเสียจากโรงงานลงสู่แหล่งน้ำธรรมชาติโดยไม่มี การบำบัดน้ำเสียที่ถูกต้องวิธี ซึ่งอาจทำให้เกิดปัญหาด้านสุขภาพแวดล้อมชุมชนในอนาคตได้

๙. อื่นๆ (ถ้ามีระบุด้วย) ไม่มี

ส่วนที่ ๒

ยุทธศาสตร์ขององค์กรปกครองส่วนท้องถิ่น

๑. ความสัมพันธ์ระหว่างแผนพัฒนาระดับมหภาค

๑.๑ แผนยุทธศาสตร์ชาติ ๒๐ ปี (พ.ศ. ๒๕๖๑ – ๒๕๘๐)

รัฐธรรมนูญแห่งราชอาณาจักรไทย มาตรา ๖๕ กำหนดให้รัฐพึงจัดให้มียุทธศาสตร์ชาติเป็นเป้าหมายการพัฒนาประเทศอย่างยั่งยืน ตามหลักธรรมาภิบาลเพื่อใช้เป็นกรอบในการจัดทำแผนต่างๆให้สอดคล้องและบูรณาการกันเพื่อให้เกิดเป็นพลังผลักดันร่วมกันไปสู่เป้าหมายดังกล่าว โดยให้เป็นไปตามที่กำหนดในกฎหมายว่าด้วยการจัดทำยุทธศาสตร์ชาติ และต่อมาได้มีการตราพระราชบัญญัติการจัดทำยุทธศาสตร์ชาติ พ.ศ. ๒๕๖๐ มีผลบังคับใช้เมื่อวันที่ ๑ สิงหาคม ๒๕๖๐ โดยกำหนดให้มีการแต่งตั้งคณะกรรมการยุทธศาสตร์ชาติ เพื่อรับผิดชอบในการจัดทำร่างยุทธศาสตร์ชาติ กำหนดวิธีการการมีส่วนร่วมของประชาชนในการจัดทำร่างยุทธศาสตร์ชาติ ในการติดตาม การตรวจสอบ และการประเมินผล รวมทั้งกำหนดมาตรการส่งเสริมและสนับสนุนให้ประชาชนทุกภาคส่วนดำเนินการให้สอดคล้องกับยุทธศาสตร์ชาติ

เพื่อให้เป็นไปตามที่กำหนดในพระราชบัญญัติการจัดทำ ยุทธศาสตร์ชาติ พ.ศ. ๒๕๖๐ คณะกรรมการยุทธศาสตร์ชาติได้แต่งตั้งคณะกรรมการจัดทำยุทธศาสตร์ชาติด้านต่างๆ รวม ๖ คณะอันประกอบด้วย คณะกรรมการจัดทำยุทธศาสตร์ชาติด้านความมั่นคง คณะกรรมการจัดทำยุทธศาสตร์ชาติด้านการสร้างความสามารถในการแข่งขัน คณะกรรมการจัดทำยุทธศาสตร์ชาติด้านการพัฒนาและเสริมสร้างศักยภาพทรัพยากรมนุษย์ คณะกรรมการจัดทำยุทธศาสตร์ชาติด้านการสร้างโอกาสและความเสมอภาคทางสังคม คณะกรรมการจัดทำยุทธศาสตร์ชาติด้านการสร้างการเติบโตบนคุณภาพชีวิตที่เป็นมิตรต่อสิ่งแวดล้อม และคณะกรรมการจัดทำยุทธศาสตร์ชาติด้านการปรับสมดุลและพัฒนาระบบการบริหารจัดการภาครัฐ เพื่อรับผิดชอบในการดำเนินการจัดทำร่างยุทธศาสตร์ชาติให้เป็นไปตามหลักเกณฑ์ วิธีการ และเงื่อนไขที่กำหนด ตลอดจนได้จัดให้มีการรับฟังความคิดเห็นของประชาชนและหน่วยงานของรัฐที่เกี่ยวข้องอย่างกว้างขวางเพื่อประกอบการพิจารณาจัดทำร่างยุทธศาสตร์ชาติตามที่กฎหมายกำหนดแล้ว

ยุทธศาสตร์ชาติ ๒๐ ปี (พ.ศ. ๒๕๖๑-๒๕๘๐) เป็นยุทธศาสตร์ชาติฉบับแรกของประเทศไทย ตามรัฐธรรมนูญแห่งราชอาณาจักรไทย ซึ่งจะต้องนำไปสู่การปฏิบัติเพื่อให้ประเทศไทยบรรลุวิสัยทัศน์ “ประเทศไทยมีความมั่นคง มั่งคั่ง ยั่งยืน เป็นประเทศพัฒนาแล้ว ด้วยการพัฒนาตามหลักปรัชญาของเศรษฐกิจพอเพียง” ภายในช่วงเวลาดังกล่าว เพื่อความสุขของคนไทยทุกคน

ยุทธศาสตร์ชาติ ๒๐ ปี (พ.ศ. ๒๕๖๑ – ๒๕๘๐) ๖ ยุทธศาสตร์

๑. ยุทธศาสตร์ชาติด้านความมั่นคง

๑.๑ การรักษาความสงบภายในประเทศ

๑.๒ การป้องกันและแก้ไขปัญหาที่มีผลกระทบต่อความมั่นคง

๑.๓ การพัฒนาศักยภาพของประเทศให้พร้อมเผชิญภัยคุกคามที่กระทบต่อความมั่นคงของชาติ

๑.๔ การบูรณาการความร่วมมือด้านความมั่นคงกับอาเซียนและนานาชาติ รวมถึงองค์กรภาครัฐและที่มีใช้ภาครัฐ

๑.๕ การพัฒนากลไกการบริหารจัดการความมั่นคงแบบองค์รวม

๒. ยุทธศาสตร์ชาติด้านการสร้างความสามารถในการแข่งขัน

๒.๑ การเกษตรสร้างมูลค่า

- ๒.๒ อุตสาหกรรมและบริการแห่งอนาคต
- ๒.๓ สร้างความหลากหลายด้านการท่องเที่ยว
- ๒.๔ โครงสร้างพื้นฐาน เชื่อมไทย เชื่อมโลก
- ๒.๕ พัฒนาเศรษฐกิจบนพื้นฐานผู้ประกอบการยุคใหม่
- ๓. ยุทธศาสตร์ชาติด้านการพัฒนาและเสริมสร้างศักยภาพทรัพยากรมนุษย์
 - ๓.๑ การปรับเปลี่ยนค่านิยมและวัฒนธรรม
 - ๓.๒ การพัฒนาศักยภาพคนตลอดช่วงชีวิต
 - ๓.๓ ปฏิรูปกระบวนการเรียนรู้ที่ตอบสนองต่อการเปลี่ยนแปลงในศตวรรษที่ ๒๑
 - ๓.๔ การตระหนักถึงปัญหาของมนุษย์ที่หลากหลาย
 - ๓.๕ การเสริมสร้างให้คนไทยมีสุขภาวะที่ดี
 - ๓.๖ การสร้างสภาพแวดล้อมที่เอื้อต่อการพัฒนาและเสริมสร้างศักยภาพทรัพยากรมนุษย์
 - ๓.๗ การเสริมสร้างศักยภาพการกีฬาในการสร้างคุณค่าทางสังคมและพัฒนาประเทศ
- ๔. ยุทธศาสตร์ชาติด้านการสร้างโอกาส ความเสมอภาคและเท่าเทียมกันทางสังคม
 - ๔.๑ การลดความเหลื่อมล้ำ สร้างความเป็นธรรมในทุกมิติ
 - ๔.๒ การกระจายศูนย์กลางความเจริญทางเศรษฐกิจ สังคม และเทคโนโลยี
 - ๔.๓ การเสริมสร้างพลังทางสังคม
 - ๔.๔ การเพิ่มขีดความสามารถของชุมชนท้องถิ่นในการพัฒนา การพึ่งตนเองและการจัดการตนเอง
- ๕. ยุทธศาสตร์ชาติด้านการสร้างการเติบโตบนคุณภาพชีวิตที่เป็นมิตรกับสิ่งแวดล้อม
 - ๕.๑ สร้างการเติบโตอย่างยั่งยืนบนสังคมเศรษฐกิจสีเขียว
 - ๕.๒ สร้างการเติบโตอย่างยั่งยืนบนสังคมเศรษฐกิจภาคทะเล
 - ๕.๓ สร้างการเติบโตอย่างยั่งยืนบนสังคมที่เป็นมิตรต่อสภาพภูมิอากาศ
 - ๕.๔ พัฒนาพื้นที่เมือง ชนบท เกษตรกรรมและอุตสาหกรรมเชิงนิเวศ มุ่งเน้นความเป็นเมืองที่เติบโตอย่างต่อเนื่อง
 - ๕.๕ พัฒนาคความมั่นคงน้ำ พลังงาน และเกษตรที่เป็นมิตรต่อสิ่งแวดล้อม
 - ๕.๖ ยกระดับกระบวนการทัศน์เพื่อกำหนดอนาคตประเทศ
- ๖. ยุทธศาสตร์ชาติด้านการปรับสมดุลและพัฒนาระบบการบริหารจัดการภาครัฐ
 - ๖.๑ ภาครัฐที่ยึดประชาชนเป็นศูนย์กลาง ตอบสนองความต้องการ และให้บริการอย่างสะดวก รวดเร็ว โปร่งใส
 - ๖.๒ ภาครัฐบริหารงานแบบบูรณาการโดยมียุทธศาสตร์ชาติเป็นเป้าหมายและเชื่อมโยงการพัฒนาในทุกระดับ ทุกประเด็น ทุกภารกิจ และทุกพื้นที่
 - ๖.๓ ภาครัฐมีขนาดเล็กกลาง เหมาะสมกับภารกิจ ส่งเสริมให้ประชาชนและทุกภาคส่วน มีส่วนร่วมในการพัฒนาประเทศ
 - ๖.๔ ภาครัฐมีความทันสมัย

- ๖.๕) บุคลากรภาครัฐเป็นคนดีและเก่ง ยึดหลักคุณธรรม จริยธรรม มีจิตสำนึก มีความสามารถสูง มุ่งมั่น และเป็นมืออาชีพ
- ๖.๖ ภาครัฐมีความโปร่งใส ปลอดการทุจริตและประพฤติมิชอบ
- ๖.๗ กฎหมายมีความสอดคล้องเหมาะสมกับบริบทต่างๆ และมีเท่าที่จำเป็น
- ๖.๘ กระบวนการยุติธรรมเคารพสิทธิมนุษยชนและปฏิบัติต่อประชาชนโดยเสมอภาค

๑.๓ แผนพัฒนาเศรษฐกิจและสังคมแห่งชาติ ฉบับที่ ๑๓ (พ.ศ. ๒๕๖๖ - ๒๕๗๐)

๑. วัตถุประสงค์และเป้าหมายการพัฒนา

การพัฒนาประเทศไทยในระยะเวลา ๕ ปี ภายใต้แผนพัฒนาฯ ฉบับที่ ๑๓ มีความมุ่งหมายที่จะเร่งเพิ่มศักยภาพของประเทศในการรับมือกับความเสี่ยงที่อาจจะส่งผลกระทบต่อที่รุนแรงและเสริมสร้างความสามารถในการสร้างสรรค์ประโยชน์จากโอกาสที่จะเกิดขึ้นได้อย่างเหมาะสมและทันทั่วถึง การกำหนดทิศทาง การพัฒนาประเทศไทยในระยะของแผนพัฒนาฯ ฉบับที่ ๑๓ จึงมีวัตถุประสงค์เพื่อ **พลิกโฉมประเทศไทยสู่ “สังคมก้าวหน้า เศรษฐกิจสร้างมูลค่าอย่างยั่งยืน”** ซึ่งหมายถึง การสร้างการเปลี่ยนแปลงที่ครอบคลุมตั้งแต่ระดับโครงสร้าง นโยบาย และกลไก เพื่อมุ่งเสริมสร้างสังคมที่ก้าวทันพลวัตของโลก และเกื้อหนุนให้คนไทยมีโอกาสที่จะพัฒนาตนเองได้อย่างเต็มศักยภาพ พร้อมกับการปรับโครงสร้างเศรษฐกิจไปสู่การขับเคลื่อนด้วยเทคโนโลยี นวัตกรรมและความคิดสร้างสรรค์ มีความสามารถในการสร้างมูลค่าเพิ่มที่สูง และคำนึงถึงความยั่งยืนด้านสิ่งแวดล้อม

เพื่อให้เป็นไปตามวัตถุประสงค์ข้างต้น แผนพัฒนาฯ ฉบับที่ ๑๓ ได้กำหนดเป้าหมายหลักจำนวน ๕ ประการ ประกอบด้วย

๑.๑ การปรับโครงสร้างการผลิตสู่เศรษฐกิจฐานนวัตกรรม โดยยกระดับขีดความสามารถในการแข่งขันของภาคการผลิตและบริการสำคัญให้สูงขึ้น และสามารถตอบโจทย์พัฒนาการของเทคโนโลยีและสังคมยุคใหม่ และเป็นมิตรต่อสิ่งแวดล้อม เชื่อมโยงเศรษฐกิจท้องถิ่นและผู้ประกอบการรายย่อยกับห่วงโซ่มูลค่าของภาคการผลิตและบริการเป้าหมาย รวมถึงพัฒนาระบบนิเวศที่ส่งเสริมการค้าการลงทุนและนวัตกรรม

๑.๒ การพัฒนาคนสำหรับโลกยุคใหม่ โดยพัฒนาให้คนไทยมีทักษะและคุณลักษณะที่เหมาะสมกับโลกยุคใหม่ ทั้งทักษะในด้านความรู้ ทักษะทางพฤติกรรม และคุณลักษณะตามบรรทัดฐานที่ดีของสังคมเตรียมพร้อมกำลังคนที่มีคุณภาพสอดคล้องกับความต้องการของตลาดแรงงาน เอื้อต่อการปรับโครงสร้างเศรษฐกิจไปสู่ภาคการผลิตและบริการเป้าหมายที่มีศักยภาพและผลิตภาพสูงขึ้น รวมทั้งพัฒนาหลักประกันและความคุ้มครองทางสังคมเพื่อส่งเสริมความมั่นคงในชีวิต

๑.๓ การมุ่งสู่สังคมแห่งโอกาสและความเป็นธรรม โดยลดความเหลื่อมล้ำทั้งในเชิงรายได้ ความมั่นคง และโอกาสในการแข่งขันของภาคธุรกิจ สนับสนุนช่วยเหลือกลุ่มเปราะบางและผู้ด้อยโอกาสให้มีโอกาสในการเลื่อนขั้นทางเศรษฐกิจและสังคม รวมถึงจัดให้มีบริการสาธารณะที่มีคุณภาพอย่างทั่วถึงและเท่าเทียม

๑.๔ การเปลี่ยนผ่านไปสู่ความยั่งยืน โดยการปรับปรุงการใช้ทรัพยากรในการผลิตและบริการให้มีประสิทธิภาพและสอดคล้องกับขีดความสามารถในการรองรับของระบบนิเวศ แก้ไขปัญหามลพิษสำคัญด้วยวิธีการที่ยั่งยืน โดยเฉพาะมลพิษทางอากาศ ขยะ และมลพิษทางน้ำ และลดการปล่อยก๊าซเรือนกระจกเพื่อมุ่งสู่ความเป็นกลางทางคาร์บอน (Carbon neutrality)

๑.๕ การเสริมสร้างความสามารถของประเทศในการรับมือกับการเปลี่ยนแปลงและคามเสี่ยงภายใต้บริบทโลกใหม่ โดยการสร้างความพร้อมในการรับมือและแสวงหาโอกาสจากการเป็นสังคมสูงวัย การเปลี่ยนแปลงสภาพภูมิอากาศ ภัยโรคระบาด และภัยคุกคามทางไซเบอร์ พัฒนาโครงสร้างพื้นฐานและกลไกทางสถาบันที่เอื้อต่อการเปลี่ยนแปลงสู่ดิจิทัล รวมทั้งปรับปรุงโครงสร้างและระบบการบริหารงานของภาครัฐให้

สามารถตอบสนองต่อการเปลี่ยนแปลงของบริบททางเศรษฐกิจ สังคม และเทคโนโลยีได้อย่างทันเวลา มีประสิทธิภาพและมีธรรมาภิบาล

๒. หมายเหตุการพัฒนา

เพื่อถ่ายทอดเป้าหมายหลักไปสู่ภาพของการขับเคลื่อนที่ชัดเจนในลักษณะของวาระการพัฒนา (Agenda) ที่เอื้อให้เกิดการทำงานร่วมกันของหลายหน่วยงานและหลายภาคส่วนในการผลักดันการพัฒนาในเรื่องใดเรื่องหนึ่งให้เกิดผลได้อย่างเป็นรูปธรรม แผนพัฒนาฯ ฉบับที่ ๑๓ จึงได้กำหนด**หมายเหตุการพัฒนา จำนวน ๑๓ ประการ** ซึ่งเป็นการบ่งบอกถึงสิ่งที่ประเทศไทยปรารถนาจะ “เป็น” มุ่งหวังจะ “มี” หรือต้องการจะ “ขจัด” เพื่อสะท้อนประเด็นการพัฒนาที่มีลำดับความสำคัญสูงต่อการพลิกโฉมประเทศไทยสู่ “สังคมก้าวหน้า เศรษฐกิจสร้างมูลค่าอย่างยั่งยืน” และการบรรลุเป้าหมายหลักในช่วงระยะเวลา ๕ ปี ของแผนพัฒนาฯ ฉบับที่ ๑๓ โดยหมายเหตุการพัฒนาทั้ง ๑๓ ประการมีที่มาจาก การประเมินโอกาสและความเสี่ยงของไทยในการพัฒนาประเทศภายใต้กรอบยุทธศาสตร์ชาติ ซึ่งได้มีการพิจารณาถึงแนวโน้มการเปลี่ยนแปลงระดับโลกสถานการณ์การแพร่ระบาดของโรคโควิด - ๑๙ รวมถึงผลการพัฒนาประเทศในระยะเวลาที่ผ่านมา

ทั้งนี้ หมายเหตุการพัฒนาที่กำหนดขึ้นเป็นประเด็นที่มีลักษณะเชิงบูรณาการ ซึ่งสามารถนำไปสู่การพัฒนาทั้งในด้านเศรษฐกิจ สังคม ทรัพยากรธรรมชาติและสิ่งแวดล้อมไปพร้อมๆ กัน ทำให้หมายเหตุแต่ละประการสามารถสนับสนุนเป้าหมายหลักได้มากกว่าหนึ่งข้อ โดยหมายเหตุทั้ง ๑๓ ประการ แบ่งออกได้เป็น ๔ มิติ ดังนี้

๒.๑ มิติภาคการผลิตและบริการเป้าหมาย

- หมายเหตุที่ ๑ ไทยเป็นประเทศชั้นนำด้านสินค้าเกษตรและเกษตรแปรรูปมูลค่าสูง
- หมายเหตุที่ ๒ ไทยเป็นจุดหมายของการท่องเที่ยวที่เน้นคุณภาพและความยั่งยืน
- หมายเหตุที่ ๓ ไทยเป็นฐานการผลิตยานยนต์ไฟฟ้าที่สำคัญของโลก
- หมายเหตุที่ ๔ ไทยเป็นศูนย์กลางทางการแพทย์และสุขภาพมูลค่าสูง
- หมายเหตุที่ ๕ ไทยเป็นประตูการค้าการลงทุนและยุทธศาสตร์ทางโลจิสติกส์ที่สำคัญของภูมิภาค
- หมายเหตุที่ ๖ ไทยเป็นฐานการผลิตอุปกรณ์อิเล็กทรอนิกส์อัจฉริยะที่สำคัญของโลก

๒.๒ มิติโอกาสและความเสมอภาคทางเศรษฐกิจและสังคม

- หมายเหตุที่ ๗ ไทยมีวิสาหกิจขนาดกลางและขนาดย่อมที่เข้มแข็ง มีศักยภาพสูง และสามารถแข่งขันได้
- หมายเหตุที่ ๘ ไทยมีพื้นที่และเมืองอัจฉริยะที่น่าอยู่ ปลอดภัย เติบโตอย่างยั่งยืน
- หมายเหตุที่ ๙ ไทยมีความยากจนข้ามรุ่นลดลง และคนไทยทุกคนมีความคุ้มครองทางสังคมที่เพียงพอ เหมาะสม

๒.๓ มิติความยั่งยืนของทรัพยากรธรรมชาติและสิ่งแวดล้อม

- หมายเหตุที่ ๑๐ ไทยมีเศรษฐกิจหมุนเวียนและสังคมคาร์บอนต่ำ
- หมายเหตุที่ ๑๑ ไทยสามารถลดความเสี่ยงและผลกระทบจากภัยธรรมชาติและ การเปลี่ยนแปลงสภาพภูมิศาสตร์

๒.๔ มิติปัจจัยผลักดันการพลิกโฉมประเทศ

- หมายเหตุที่ ๑๒ ไทยมีกำลังคนสมรรถนะสูง มุ่งเรียนรู้อย่างต่อเนื่อง ตอบโจทย์การพัฒนาแห่งอนาคต

หมวดหมู่ที่ ๑๓ ไทยมีภาครัฐที่ทันสมัย มีประสิทธิภาพ และตอบโจทย์ประชาชน

แผนกลยุทธ์รายหมวดหมู่

- หมวดหมู่ที่ ๑** ไทยเป็นประเทศชั้นนำด้านสินค้าเกษตรและเกษตรแปรรูปมูลค่าสูง
- เป้าหมายที่ ๑** มูลค่าเพิ่มของสินค้าเกษตรและเกษตรแปรรูปสูงขึ้น
- ตัวชี้วัดที่ ๑.๑ ผลผลิตทั้งหมดรวมในประเทศสาขาเกษตรเด็บโต ร้อยละ ๔.๕ ต่อปี
- ตัวชี้วัดที่ ๑.๒ รายได้สุทธิต่อครัวเรือนเกษตรกร ไม่ต่ำกว่า ๕๓๗,๐๐๐ บาทต่อครัวเรือน เมื่อสิ้นสุดแผน
- ตัวชี้วัดที่ ๑.๓ พื้นที่ทำเกษตรกรรมยั่งยืน เพิ่มขึ้นเป็น ๑๐ ล้านไร่ เมื่อสิ้นสุดแผน
- ตัวชี้วัดที่ ๑.๔ พื้นที่เพาะปลูกพืชไม่เหมาะสมลดลงร้อยละ ๑๐ เมื่อสิ้นสุดแผน
- เป้าหมายที่ ๒** พัฒนาโครงสร้างพื้นฐานและระบบบริหารจัดการ เพื่อคุณภาพ ความมั่นคง อาหารและความยั่งยืนของภาคเกษตร
- ตัวชี้วัดที่ ๒.๑ ภาคเกษตรมีผลิตภาพผลิตรวม (TFP) เฉลี่ยร้อยละ ๑.๕ เมื่อสิ้นสุดแผน
- ตัวชี้วัดที่ ๒.๒ มีตลาดกลางสินค้าภูมิภาคในภาคเหนือ ๒ แห่ง ภาคตะวันออกเฉียงเหนือ ๒ แห่ง ภาคใต้ ๒ แห่ง ภาคกลาง ๑ แห่ง และภาคตะวันออก ๑ แห่ง เมื่อสิ้นสุดแผน
- ตัวชี้วัดที่ ๒.๓ น้ำไหลลงอ่างเก็บน้ำทั้งประเทศมีปริมาณอย่างน้อย ๔๐,๐๐๐ ล้านลูกบาศก์เมตรต่อปีเมื่อสิ้นสุดแผน
- ตัวชี้วัดที่ ๒.๔ ระบบชลประทานมีประสิทธิภาพไม่ต่ำกว่าร้อยละ ๗๕ เมื่อสิ้นสุดแผน
- ตัวชี้วัดที่ ๒.๕ เกิดการใช้น้ำซ้ำในพื้นที่เกษตรนอกเขตชลประทาน ไม่ต่ำกว่าร้อยละ ๒๐ ของพื้นที่เมื่อสิ้นสุดแผน
- ตัวชี้วัดที่ ๒.๖ พื้นที่ที่สามารถลดความเสี่ยงภัยน้ำท่วม-น้ำแล้ง และเกิดระบบจัดการน้ำชุมชน จำนวนไม่น้อยกว่า ๔,๐๐๐ ตำบล เมื่อสิ้นสุดแผน
- เป้าหมายที่ ๓** เพิ่มศักยภาพและบทบาทของผู้ประกอบการเกษตรในฐานะหุ้นส่วนเศรษฐกิจของห่วงโซ่อุปทานที่ได้รับส่วนแบ่งประโยชน์อย่างเหมาะสมและเป็นธรรม
- ตัวชี้วัดที่ ๓.๑ จำนวนสหกรณ์ภาคเกษตรในชั้นที่ ๑ ตามเกณฑ์การจัดระดับความเข้มแข็งสหกรณ์ เพิ่มขึ้นอย่างน้อยร้อยละ ๑๘ เมื่อสิ้นสุดแผน
- ตัวชี้วัดที่ ๓.๒ จำนวนกลุ่มเกษตรกรในชั้นที่ ๑ ตามเกณฑ์การจัดระดับความเข้มแข็งกลุ่มเกษตรกร เพิ่มขึ้นอย่างน้อยร้อยละ ๖ เมื่อสิ้นสุดแผน
- ตัวชี้วัดที่ ๓.๓ จำนวนวิสาหกิจชุมชนในระดับดี ตามเกณฑ์การจัดระดับความเข้มแข็งวิสาหกิจชุมชนเพิ่มขึ้นอย่างน้อยร้อยละ ๓๕ เมื่อสิ้นสุดแผน
- ตัวชี้วัดที่ ๓.๔ ผู้ประกอบการเกษตรเพิ่มขึ้นปีละ ๔,๐๐๐ ราย
- หมวดหมู่ที่ ๒** ไทยเป็นจุดหมายของการท่องเที่ยวที่เน้นคุณภาพและความยั่งยืน
- เป้าหมายที่ ๑** การท่องเที่ยวไทยเป็นการท่องเที่ยวคุณภาพสูงที่เชื่อมโยงกับอุตสาหกรรมและบริการที่มีศักยภาพอื่น
- ตัวชี้วัดที่ ๑.๑ นักท่องเที่ยวชาวไทยและชาวต่างชาติ มีค่าใช้จ่ายต่อวันเพิ่มขึ้นเฉลี่ยร้อยละ ๑๐ ต่อปี
- ตัวชี้วัดที่ ๑.๒ อันดับดัชนีขีดความสามารถด้านการท่องเที่ยวดีขึ้น โดยมีอันดับรวมไม่เกินอันดับที่ ๒๕ ด้านความปลอดภัยและการรักษาความปลอดภัยไม่เกินอันดับที่ ๕๐ ด้านความยั่งยืนด้านสิ่งแวดล้อมไม่เกินอันดับที่ ๕๐ ด้านสุขภาพและสุขอนามัยไม่เกินอันดับที่ ๕๐ และด้านทรัพยากรทางวัฒนธรรมและการท่องเที่ยวเชิงธุรกิจ ไม่เกินอันดับที่ ๒๕
- ตัวชี้วัดที่ ๑.๓ ระดับความพึงพอใจของนักท่องเที่ยวเพิ่มขึ้น ๐.๐๕ คะแนนต่อปี

- ตัวชี้วัดที่ ๑.๔** จำนวนนักท่องเที่ยวกลุ่มเดินทางซ้ำเพิ่มขึ้นเฉลี่ยร้อยละ ๑๕ ต่อปี
- เป้าหมายที่ ๒** การปรับโครงสร้างการท่องเที่ยวให้พึ่งพานักท่องเที่ยวในประเทศและมีการกระจายโอกาสทางเศรษฐกิจมากขึ้น
- ตัวชี้วัดที่ ๒.๑** รายได้จากนักท่องเที่ยวเมืองท่องเที่ยวรองเฉลี่ยทุกเมืองเพิ่มขึ้นร้อยละ ๑๐ ต่อปี (ค่าเฉลี่ยถ่วงน้ำหนักของเมืองรองทั้งหมด)
- ตัวชี้วัดที่ ๒.๒** รายได้จากนักท่องเที่ยวชาวไทยเพิ่มขึ้นร้อยละ ๑๐ ต่อปี
- ตัวชี้วัดที่ ๒.๓** มีชุมชนที่เป็นวิสาหกิจเพื่อสังคมเพิ่มขึ้นเฉลี่ยปีละ ๕๐ ชุมชน
- เป้าหมายที่ ๓** การท่องเที่ยวไทยมีการบริหารจัดการอย่างยั่งยืนในทุกมิติ
- ตัวชี้วัดที่ ๓.๑** ผู้ประกอบการและแหล่งท่องเที่ยวได้รับมาตรฐานการท่องเที่ยวไทยเพิ่มขึ้นร้อยละ ๑๐ ต่อปี
- ตัวชี้วัดที่ ๓.๒** ชุมชนท่องเที่ยวได้รับมาตรฐานการท่องเที่ยวโดยชุมชนเพิ่มขึ้นไม่น้อยกว่าปีละ ๕๐ ชุมชน
- หมวดหมายที่ ๓** ไทยเป็นฐานการผลิตยานยนต์ไฟฟ้าที่สำคัญของโลก
- เป้าหมายที่ ๑** การสร้างอุปสงค์ของรถยนต์ไฟฟ้าประเภทต่างๆ เพื่อการใช้ในประเทศและส่งออก
- ตัวชี้วัดที่ ๑.๑** ปริมาณการใช้ยานยนต์ไฟฟ้า (ยานยนต์ที่ปล่อยมลพิษเป็นศูนย์ ซึ่งหมายถึงจำนวนจดทะเบียนรถยนต์ใหม่ ประกอบด้วยรถยนต์ประเภทยานยนต์ไฟฟ้าพลังงานแบตเตอรี่ และยานยนต์ไฟฟ้าเซลล์เชื้อเพลิง) จำนวน ๒๘๒,๒๔๐ คัน คิดเป็นร้อยละ ๒๖ ของยานยนต์ทั้งหมด ภายในปี ๒๕๗๐
- ตัวชี้วัดที่ ๑.๒** ปริมาณการผลิตยานยนต์ไฟฟ้า (ยานยนต์ที่ปล่อยมลพิษเป็นศูนย์จำนวน ๓๘๐,๒๕๐ คัน คิดเป็นร้อยละ ๑๗ ของยานยนต์ทั้งหมด ภายในปี ๒๕๗๐
- ตัวชี้วัดที่ ๑.๓** ปริมาณรถยนต์ที่ได้ปรับเปลี่ยนเป็นยานยนต์ไฟฟ้าดัดแปลงเพิ่มขึ้นไม่น้อยกว่า ๔๐,๐๐๐ คัน ภายในปี ๒๕๗๐
- ตัวชี้วัดที่ ๑.๔** อัตราการขยายตัวของมูลค่าการส่งออกยานยนต์ไฟฟ้าเพิ่มขึ้นร้อยละ ๕ ต่อปี หรืออัตราการขยายตัวของมูลค่าส่งออกชิ้นส่วนยานยนต์ไฟฟ้าของไทยเพิ่มขึ้นร้อยละ ๕ ต่อปี
- เป้าหมายที่ ๒** ผู้ประกอบการเดิมสามารถปรับตัวไปสู่การผลิตยานยนต์ไฟฟ้าและมีการลงทุนเทคโนโลยียานยนต์ไฟฟ้าที่สำคัญภายในประเทศ
- ตัวชี้วัดที่ ๒.๑** อุตสาหกรรมยานยนต์ไทยเป็นฐานการผลิตอันดับ ๑ ในอาเซียน และอยู่ในอันดับ ๑ ใน ๑๐ ของโลก
- ตัวชี้วัดที่ ๒.๒** มูลค่าส่งเสริมการลงทุนในอุตสาหกรรมยานยนต์ไฟฟ้าและชิ้นส่วนรวมไม่น้อยกว่า ๑๓๐,๐๐๐ ล้านบาท ภายในปี ๒๕๗๐
- ตัวชี้วัดที่ ๒.๓** จำนวนผู้ประกอบการในห่วงโซ่อุปทานของยานยนต์ไฟฟ้าเพิ่มขึ้นไม่น้อยกว่า ๑๔ ราย และเกิดการลงทุนเทคโนโลยีสำคัญของยานยนต์ไฟฟ้าในประเทศไทยภายในปี ๒๕๗๐
- ตัวชี้วัดที่ ๒.๔** สัดส่วนจำนวนผู้ประกอบการเดิมที่สามารถปรับเปลี่ยนธุรกิจไปสู่ธุรกิจใหม่เพิ่มขึ้นร้อยละ ๑๐ ภายในปี ๒๕๗๐
- ตัวชี้วัดที่ ๒.๕** จำนวนแรงงานเดิมที่ได้รับการพัฒนาฝีมือแรงงานด้านยานยนต์ไฟฟ้าและเข้ามาเป็นแรงงานในอุตสาหกรรมใหม่เพิ่มขึ้น ๕,๐๐๐ คน ภายในปี ๒๕๗๐
- เป้าหมายที่ ๓** การสร้างความพร้อมของปัจจัยสนับสนุนอย่างเป็นระบบ
- ตัวชี้วัดที่ ๓.๑** มูลค่าการลงทุนด้านวิทยาศาสตร์ เทคโนโลยี วิจัย และนวัตกรรมที่เกี่ยวข้องกับยานยนต์เพิ่มขึ้นร้อยละ ๒๐ ต่อปี

- ตัวชี้วัดที่ ๓.๒** แรงงานได้รับการพัฒนาฝีมือแรงงานด้านยานยนต์ไฟฟ้ามีจำนวนไม่น้อยกว่า ๓๐,๐๐๐ คน ภายในปี ๒๕๗๐
- ตัวชี้วัดที่ ๓.๓** จำนวนสถานีอัดประจุไฟฟ้าสาธารณะ/หัวจ่ายชาร์จเร็ว เพิ่มขึ้น ๕,๐๐๐ หัวจ่าย ภายในปี ๒๕๗๐
- ตัวชี้วัดที่ ๓.๔** จำนวนมาตรฐานด้านคุณสมบัติและความปลอดภัยของชิ้นส่วนหลักทั้งหมดของยานยนต์ไฟฟ้าเพิ่มขึ้นไม่น้อยกว่า ๑๕ ฉบับต่อปี
- ตัวชี้วัดที่ ๓.๕** มลพิษทางอากาศ (ฝุ่นละอองที่มีขนาดเล็กกว่า ๒.๕ ไมครอน) และปริมาณการปล่อยก๊าซเรือนกระจกในภาคคมนาคมขนส่งลดลงร้อยละ ๔ ต่อปี
- หมวดหมู่ที่ ๔** ไทยเป็นศูนย์กลางทางการแพทย์และสุขภาพมูลค่าสูง
- เป้าหมายที่ ๑** ไทยมีศักยภาพในการสร้างมูลค่าทางเศรษฐกิจจากสินค้าและบริการสุขภาพ
- ตัวชี้วัดที่ ๑.๑** สัดส่วนมูลค่าเพิ่มสินค้าและบริการสุขภาพต่อผลิตภัณฑ์มวลรวมในประเทศอยู่ที่ร้อยละ ๑.๗
- เป้าหมายที่ ๒** องค์ความรู้ด้านการแพทย์และสาธารณสุขมีศักยภาพเอื้อต่อการสร้างมูลค่าเพิ่มในสินค้าและบริการทางสุขภาพ
- ตัวชี้วัดที่ ๒.๑** มูลค่าการนำเข้าครุภัณฑ์ทางการแพทย์ลดลงไม่น้อยกว่าร้อยละ ๒๐ (๒๐,๐๐๐ ล้านบาท) เมื่อสิ้นสุดแผนฯ
- เป้าหมายที่ ๓** ประชาชนไทยได้รับความเป็นธรรมในการเข้าถึงบริการสุขภาพ
- ตัวชี้วัดที่ ๓.๑** สัดส่วนค่าใช้จ่ายด้านสุขภาพของครัวเรือนต่อค่าใช้จ่ายทั้งหมดไม่เกินร้อยละ ๑๒
- เป้าหมายที่ ๔** ระบบบริหารจัดการภาวะฉุกเฉินด้านสุขภาพมีความพร้อมรองรับภัยคุกคามสุขภาพ
- ตัวชี้วัดที่ ๔.๑** เมื่อประเมินผลสมรรถนะหลักในการปฏิบัติตามกฏอนามัยระหว่างประเทศทุกตัวชี้วัดมีค่าไม่ต่ำกว่า ๔
- หมวดหมู่ที่ ๕** ไทยเป็นประตูการค้าการลงทุนและยุทธศาสตร์ทางโลจิสติกส์ที่สำคัญของภูมิภาค
- เป้าหมายที่ ๑** ไทยเป็นประตูการค้าการลงทุนในภูมิภาค
- ตัวชี้วัดที่ ๑.๑** อันดับความสามารถในการแข่งขันด้านเศรษฐกิจ (โดยสถาบันนานาชาติเพื่อการพัฒนาการบริหารจัดการ) มีอันดับดีขึ้น
- เป้าหมายที่ ๒** ไทยเป็นห่วงโซ่อุปทานของภูมิภาค
- ตัวชี้วัดที่ ๒.๑** ๑) มูลค่าการลงทุนรวมในประเทศขยายตัวไม่น้อยกว่าร้อยละ ๖ ต่อปี หรือ ๒) สัดส่วนการลงทุนรวมต่อผลิตภัณฑ์มวลรวมในประเทศเฉลี่ยไม่น้อยกว่าร้อยละ ๒๗ ต่อปี
- ตัวชี้วัดที่ ๒.๒** ๑) มูลค่าการส่งออกของไทยกับประเทศทั่วโลกขยายตัวเฉลี่ยไม่น้อยกว่าร้อยละ ๗ ต่อปี หรือ ๒) สัดส่วนการเติบโตของปริมาณการส่งออกสินค้าของไทยต่อการเติบโตของปริมาณการส่งออกสินค้าของโลกเฉลี่ยไม่น้อยกว่าร้อยละ ๑.๕ ต่อปี
- เป้าหมายที่ ๓** ไทยเป็นประตูและทางเชื่อมโครงข่ายคมนาคมและโลจิสติกส์ของภูมิภาค
- ตัวชี้วัดที่ ๓.๑** ดัชนีประสิทธิภาพระบบโลจิสติกส์ระหว่างประเทศของประเทศไทยอยู่ในอันดับไม่ต่ำกว่าอันดับที่ ๒๕ หรือคะแนนไม่ต่ำกว่า ๓.๖๐
- ตัวชี้วัดที่ ๓.๒** สัดส่วนต้นทุนโลจิสติกส์ของประเทศไทยต่อผลิตภัณฑ์มวลรวมในประเทศน้อยกว่าร้อยละ ๑๑
- หมวดหมู่ที่ ๖** ไทยเป็นฐานการผลิตอุปกรณ์อิเล็กทรอนิกส์อัจฉริยะที่สำคัญของโลก
- เป้าหมายที่ ๑** เศรษฐกิจดิจิทัลภายในประเทศมีการขยายตัวเพิ่มขึ้น

- ตัวชี้วัดที่ ๑.๑ สัดส่วนของมูลค่าเพิ่มของอุตสาหกรรมเทคโนโลยีดิจิทัลต่อผลิตภัณฑ์มวลรวมในประเทศเพิ่มขึ้นเพิ่มขึ้นเป็นร้อยละ ๓๐ ภายในปี ๒๕๗๐
- ตัวชี้วัดที่ ๑.๒ มีกระดานข้อมูลดิจิทัลของภาครัฐที่สามารถติดตามจำนวนธุรกรรมงานบริการของภาครัฐที่ปรับเปลี่ยนเป็นดิจิทัลได้ภายในปี ๒๕๖๖ และงานบริการประชาชนของภาครัฐต้องปรับเปลี่ยนเป็นดิจิทัลทั้งหมดภายในปี ๒๕๗๐
- ตัวชี้วัดที่ ๑.๓ มูลค่าของค่าใช้จ่ายทางการวิจัยและพัฒนาด้านนวัตกรรมเพิ่มขึ้นเป็นอย่างน้อยร้อยละ ๕ ของปีฐาน ภายในปี ๒๕๗๐
- ตัวชี้วัดที่ ๑.๔ มีบริการอินเทอร์เน็ตความเร็วสูงที่สามารถเข้าถึงและพร้อมใช้แก่ประชาชนโดยครอบคลุมพื้นที่ทุกหมู่บ้าน พื้นที่ชุมชน และสถานที่ท่องเที่ยว
- เป้าหมายที่ ๒** การส่งออกของอุตสาหกรรมอิเล็กทรอนิกส์อัจฉริยะของประเทศเพิ่มขึ้น
- ตัวชี้วัดที่ ๒.๑ สัดส่วนการส่งออกในอุตสาหกรรมอิเล็กทรอนิกส์อัจฉริยะของประเทศคิดเป็นร้อยละ ๖๐ ของมูลค่าการส่งออกอุตสาหกรรมไฟฟ้าและอิเล็กทรอนิกส์ทั้งหมดภายในปี ๒๕๗๐
- ตัวชี้วัดที่ ๒.๒ มีบุคลากรที่มีทักษะ “ผู้บูรณาการระบบอิเล็กทรอนิกส์อัจฉริยะ” เพื่อรองรับการขยายตัวของอุตสาหกรรมอิเล็กทรอนิกส์อัจฉริยะ จำนวน ๔๐๐,๐๐๐ ราย ภายในปี ๒๕๗๐
- เป้าหมายที่ ๓** อุตสาหกรรมดิจิทัลและอุตสาหกรรมอิเล็กทรอนิกส์อัจฉริยะของประเทศมีความเข้มแข็งขึ้น
- ตัวชี้วัดที่ ๓.๑ จำนวนผู้ประกอบการด้านเทคโนโลยีขนาดใหญ่ของโลกลงทุนในประเทศไทยอย่างน้อย ๓ ราย ภายในปี ๒๕๗๐
- ตัวชี้วัดที่ ๓.๒ จำนวนสตาร์ทอัพด้านเทคโนโลยีเพิ่มขึ้นไม่น้อยกว่า ๖,๐๐๐ แห่ง ในปี ๒๕๗๐ โดย ๑ ใน ๓ เป็นผู้ประกอบการที่ย้ายมาจากต่างประเทศ
- ตัวชี้วัดที่ ๓.๓ มีแรงงานที่เชี่ยวชาญทางดิจิทัล (ระดับ ๔) ไม่น้อยกว่าร้อยละ ๖ ของจำนวนประชากรไทยภายในปี ๒๕๗๐
- ตัวชี้วัดที่ ๓.๔ มีจุดเชื่อมต่อและแลกเปลี่ยนข้อมูลจราจรอินเทอร์เน็ตระหว่างประเทศทำให้บริการดิจิทัลของไทยสามารถแข่งขันได้ภายในปี ๒๕๗๐
- หมวดหมายที่ ๗** ไทยมีวิสาหกิจขนาดกลางและขนาดย่อมที่เข้มแข็ง มีศักยภาพสูง และสามารถแข่งขันได้
- เป้าหมายที่ ๑** วิสาหกิจขนาดกลางและขนาดย่อมมีสภาพแวดล้อมที่เอื้ออำนวยต่อการเติบโตและแข่งขันได้
- ตัวชี้วัดที่ ๑.๑ สัดส่วนวิสาหกิจขนาดกลางและขนาดย่อมที่ขึ้นทะเบียนกับสำนักงานประกันสังคม (มาตรา ๓๓) ต่อวิสาหกิจขนาดกลางและขนาดย่อมรวม เพิ่มขึ้นเป็นร้อยละ ๒๐
- ตัวชี้วัดที่ ๑.๒ สัดส่วนวิสาหกิจขนาดกลางและขนาดย่อมที่จะทะเบียนนิติบุคคลต่อวิสาหกิจขนาดกลางและขนาดย่อมรวม เพิ่มขึ้นเป็นร้อยละ ๔๐
- ตัวชี้วัดที่ ๑.๓ สัดส่วนวิสาหกิจขนาดกลางและขนาดย่อมที่จดทะเบียนภาษีมูลค่าเพิ่มต่อวิสาหกิจขนาดกลางและขนาดย่อมรวม เพิ่มขึ้นเป็นร้อยละ ๕ ในปี ๒๕๗๐
- ตัวชี้วัดที่ ๑.๔ รวมทั้งวิสาหกิจขนาดกลางและขนาดย่อมที่จดทะเบียนพาณิชย์ต่อวิสาหกิจขนาดกลางและขนาดย่อมรวม เพิ่มขึ้นเป็นร้อยละ ๒๐ ในปี ๒๕๗๐
- ตัวชี้วัดที่ ๑.๕ มูลค่าการระดมทุนผ่านตลาดทุน ขยายตัวเฉลี่ยไม่ต่ำกว่าร้อยละ ๑๒ ต่อปี และสัดส่วนการเข้าถึงสินเชื่อของวิสาหกิจขนาดกลางและขนาดย่อมต่อสินเชื่อรวม เพิ่มขึ้นเป็นไม่น้อยกว่าร้อยละ ๖๐ ภายในปี ๒๕๗๐

- ตัวชี้วัดที่ ๑.๓** อันดับความสามารถในการแข่งขันด้านกฎระเบียบทางการค้า ไม่เกินอันดับที่ ๔๐ ในปี ๒๕๗๐ มีการออกกฎหมายลำดับรองภายใต้พระราชบัญญัติการแข่งขันทางการค้า พ.ศ. ๒๕๖๐ จำนวนเฉลี่ยไม่น้อยกว่า ๒ ฉบับต่อปี และมีสัดส่วนของจำนวนเรื่องร้องเรียนที่พิจารณาแล้วเสร็จ ต่อจำนวนเรื่องร้องเรียนรวม เพิ่มขึ้นเป็นร้อยละ ๘๐ - ๙๐ ต่อปี
- ตัวชี้วัดที่ ๑.๔** ระบบฐานข้อมูลวิสาหกิจขนาดกลางและขนาดย่อมที่รัฐบาลและผู้ประกอบการวิสาหกิจขนาดกลางและขนาดย่อมใช้ได้ เป็นปัจจุบันและทั่วถึง
- เป้าหมายที่ ๒** วิสาหกิจขนาดกลางและขนาดย่อมมีศักยภาพสูงในการดำเนินธุรกิจ สามารถยกระดับและปรับตัวเข้าสู่การแข่งขันใหม่
- ตัวชี้วัดที่ ๒.๑** สัดส่วนผลิตภัณฑ์มวลรวมในประเทศของวิสาหกิจขนาดกลางและขนาดย่อม ต่อผลิตภัณฑ์มวลรวมภายในประเทศ เพิ่มขึ้นเป็นร้อยละ ๔๐ และสัดส่วนมูลค่าการส่งออกของวิสาหกิจขนาดกลางและขนาดย่อม ต่อการส่งออกทั้งประเทศ เพิ่มขึ้นเป็นร้อยละ ๒๐ ในปี ๒๕๗๐
- ตัวชี้วัดที่ ๒.๒** สัดส่วนมูลค่าพาณิชย์อิเล็กทรอนิกส์ของวิสาหกิจขนาดกลางและขนาดย่อม ต่อมูลค่าพาณิชย์อิเล็กทรอนิกส์ของประเทศ เพิ่มขึ้นไม่น้อยกว่าร้อยละ ๑๐ จากปีฐาน (ปี๒๕๖๕)
- ตัวชี้วัดที่ ๒.๓** วิสาหกิจขนาดกลางและขนาดย่อมที่ เป็นผู้ส่งออกรายใหม่ เพิ่มขึ้นไม่น้อยกว่า ๒,๐๐๐ รายต่อปี
- ตัวชี้วัดที่ ๒.๔** ส่วนแบ่งตลาดภายในประเทศของวิสาหกิจขนาดกลางและขนาดย่อม เพิ่มขึ้นเป็นร้อยละ ๒๕ ในปี ๒๕๗๐
- ตัวชี้วัดที่ ๒.๕** มูลค่าการจัดซื้อจัดจ้างวิสาหกิจขนาดกลางและขนาดย่อม ของภาครัฐ ขยายตัวเฉลี่ยไม่ต่ำกว่าร้อยละ ๕ ต่อปี
- ตัวชี้วัดที่ ๒.๖** มูลค่าการจัดเก็บภาษีมูลค่าเพิ่มจากวิสาหกิจขนาดกลางและขนาดย่อมขยายตัวเฉลี่ยไม่ต่ำกว่าร้อยละ ๑๐ ต่อปี
- เป้าหมายที่ ๓** วิสาหกิจขนาดกลางและขนาดย่อมสามารถเข้าถึงและได้รับการส่งเสริมอย่างมีประสิทธิภาพจากภาครัฐ
- ตัวชี้วัดที่ ๓.๑** จำนวนสตาร์ทอัพ ซีรีส์ซี ขึ้นไป เพิ่มขึ้นเป็น ๒๐ ราย ในปี ๒๕๗๐
- ตัวชี้วัดที่ ๓.๒** จำนวนการจดทะเบียนวิสาหกิจเพื่อสังคม เพิ่มขึ้นไม่น้อยกว่าร้อยละ ๒๕ ต่อปี
- หมวดหมายที่ ๔** ไทยมีพื้นที่และเมืองอัจฉริยะที่น่าอยู่ ปลอดภัย เติบโตอย่างยั่งยืน
- เป้าหมายที่ ๑** การเจริญเติบโตทางเศรษฐกิจของภาคและการลงทุนในเขตเศรษฐกิจพิเศษขยายตัวเพิ่มขึ้น
- ตัวชี้วัดที่ ๑.๑** อัตราการเติบโตของรายได้ต่อประชากรในภาค เพิ่มขึ้นไม่น้อยกว่าอัตราการเติบโตของรายได้ต่อประชากรของประเทศ
- ตัวชี้วัดที่ ๑.๒** มูลค่าการลงทุนในเขตเศรษฐกิจพิเศษ เพิ่มขึ้นตามเป้าหมายในแผนแม่บทภายใต้ยุทธศาสตร์ชาติ ประเด็นที่ ๙ เขตเศรษฐกิจพิเศษ โดยเขตพัฒนาพิเศษภาคตะวันออกมีมูลค่าการลงทุนรวม ๕๐๐,๐๐๐ ล้านบาท พื้นที่ระเบียงเศรษฐกิจภาคใต้มีมูลค่าการลงทุนรวม ๑๐๐,๐๐๐ ล้านบาท และเขตพัฒนาเศรษฐกิจพิเศษชายแดนมีมูลค่าการลงทุนรวม ๑๐,๐๐๐ ล้านบาท
- เป้าหมายที่ ๒** ความไม่เสมอภาคในการกระจายรายได้ของภาคลดลง
- ตัวชี้วัดที่ ๒.๑** สัมประสิทธิ์ความไม่เสมอภาคในการกระจายรายได้ของภาค ต่ำกว่าสัมประสิทธิ์ความไม่เสมอภาคของประเทศ

- ตัวชี้วัดที่ ๒.๒** สัดส่วนผู้มีงานทำในแต่ละภาค เพิ่มขึ้นสูงกว่าสัดส่วนผู้มีงานทำของภาคในปี ๒๕๖๓ ยกเว้นกรุงเทพมหานครมีสัดส่วนผู้มีงานทำไม่เกินร้อยละ ๑๓ ของจำนวนผู้มีงานทำทั้งหมด
- เป้าหมายที่ ๓** การพัฒนาเมืองให้มีความน่าอยู่ อย่างยั่งยืน มีความพร้อมในการรับมือและปรับตัวต่อการเปลี่ยนแปลงทุกรูปแบบ เพื่อให้ประชาชนทุกกลุ่มมีคุณภาพชีวิตที่ดีอย่างทั่วถึง
- ตัวชี้วัดที่ ๓.๑** เมืองอัจฉริยะมีจำนวนรวมทั้งสิ้นไม่ต่ำกว่า ๑๐๕ พื้นที่ ภายในปี ๒๕๗๐
- ตัวชี้วัดที่ ๓.๒** เมืองน่าอยู่อย่างยั่งยืนมีจำนวนมากขึ้น
- หมวดหมายที่ ๔** ไทยมีความยากจนข้ามรุ่นลดลง และคนไทยทุกคนมีความคุ้มครองทางสังคมที่เพียงพอ เหมาะสม
- เป้าหมายที่ ๑** คริวเรือนมีแนวโน้มกลายเป็นคริวเรือนยากจนข้ามรุ่น มีโอกาสในการเลื่อนสถานะทางเศรษฐกิจและสังคม จนสามารถหลุดพ้นจากความยากจนได้อย่างยั่งยืน
- ตัวชี้วัดที่ ๑.๑** ทุกคริวเรือนที่ถูกคัดกรองว่ามีแนวโน้มกลายเป็นคริวเรือนยากจนข้ามรุ่นในปี ๒๕๖๕ สามารถหลุดพ้นจากสถานะการมีแนวโน้มเป็นคริวเรือนยากจนข้ามรุ่นภายในปี ๒๕๗๐
- ตัวชี้วัดที่ ๑.๒** อัตราการเข้าเรียนสุทธิแบบปรับของเด็กจากคริวเรือนยากจนข้ามรุ่นระดับมัธยมศึกษาตอนต้นไม่ต่ำกว่าร้อยละ ๑๐๐ และระดับมัธยมศึกษาตอนปลายหรือเทียบเท่า ไม่ต่ำกว่าร้อยละ ๗๐
- ตัวชี้วัดที่ ๑.๓** เด็กจากคริวเรือนยากจนข้ามรุ่น เติบโตไปเป็นแรงงานที่มีทักษะ หรือสำเร็จการศึกษาในระดับอุดมศึกษาหรือเทียบเท่า เพิ่มขึ้นไม่ต่ำกว่าร้อยละ ๕๐
- ตัวชี้วัดที่ ๑.๔** สัดส่วนของเด็กปฐมวัยในคริวเรือนยากจนข้ามรุ่น มีปัญหาพัฒนาการไม่เป็นไปตามเกณฑ์ลดลงร้อยละ ๒๐
- เป้าหมายที่ ๒** ทุกช่วงวัยได้รับความคุ้มครองทางสังคมที่เพียงพอต่อการดำรงชีวิต
- ตัวชี้วัดที่ ๒.๑** ดัชนีรวมของความคุ้มครองทางสังคมมีค่าไม่ต่ำกว่า ๑๐๐ โดยดัชนีรวมของความคุ้มครองทางสังคมประกอบด้วย ๓ มิติ โดยมีตัวชี้วัดในแต่ละมิติ ดังนี้
- ๑) ความคุ้มครองทางสังคมสำหรับวัยเด็ก
 - (๑) อัตราการเข้าถึงบริการเลี้ยงดูเด็กปฐมวัย (๐-๒ ปี) เพิ่มขึ้นไม่ต่ำกว่าร้อยละ ๕๐
 - ๒) ความคุ้มครองทางสังคมสำหรับวัยแรงงาน
 - (๑) แรงงานที่อยู่ในระบบประกันสังคม มีสัดส่วนไม่น้อยกว่าร้อยละ ๖๐ ของกำลังแรงงานรวม
 - (๒) จำนวนผู้ที่อยู่ในระบบการออมเพื่อการเกษียณภาคสมัครใจที่ภาครัฐจ่ายสมทบเพิ่มขึ้น ไม่ต่ำกว่าร้อยละ ๑๐๐
 - (๓) แรงงานที่อยู่ภายใต้การจ้างงานทุกประเภทได้รับความคุ้มครองโดยกฎหมายแรงงาน
 - ๓) ความคุ้มครองทางสังคมสำหรับผู้สูงวัย
 - (๑) สัดส่วนผู้สูงอายุที่ยากจนลดลง เหลือไม่เกินร้อยละ ๔

(๒) สัดส่วนของผู้สูงอายุที่มีภาวะพึ่งพิงที่เข้าถึงบริการดูแลระยะยาวด้านสาธารณสุขในระบบหลักประกันสุขภาพแห่งชาติ เพิ่มขึ้นเป็นไม่ต่ำกว่าร้อยละ ๗๐

หมวดหมายที่ ๑๐ ไทยมีเศรษฐกิจหมุนเวียนและสังคมคาร์บอนต่ำ

เป้าหมายที่ ๑ การเพิ่มมูลค่าจากเศรษฐกิจหมุนเวียน และการใช้ทรัพยากรอย่างมีประสิทธิภาพ
ตัวชี้วัดที่ ๑.๑ มูลค่าผลิตภัณฑ์มวลรวมในประเทศจากเศรษฐกิจหมุนเวียนเพิ่มขึ้น สามารถสนับสนุนการขยายตัวทางเศรษฐกิจได้ไม่น้อยกว่าร้อยละ ๑ ในปี ๒๕๗๐

ตัวชี้วัดที่ ๑.๒ การบริโภควัสดุในประเทศมีปริมาณลดลงไม่น้อยกว่าร้อยละ ๒๕ ในปี ๒๕๗๐

ตัวชี้วัดที่ ๑.๓ ดัชนีการหมุนเวียนวัสดุสำหรับผลิตภัณฑ์เป้าหมาย (พลาสติก, วัสดุก่อสร้าง, เกษตร-อาหาร) เพิ่มขึ้นไม่น้อยกว่าร้อยละ ๑๐ ในปี ๒๕๗๐

เป้าหมายที่ ๒ การอนุรักษ์ พินฟูและใช้ประโยชน์จากทรัพยากรธรรมชาติอย่างยั่งยืน

ตัวชี้วัดที่ ๒.๑ คะแนนดัชนีสมรรถนะด้านสิ่งแวดล้อมดีขึ้น ติดอันดับ ๑ ใน ๓ ของประเทศในภูมิภาคเอเชียตะวันออกเฉียงใต้ โดยมีคะแนนไม่น้อยกว่า ๕๕ คะแนน ในปี ๒๕๗๐

ตัวชี้วัดที่ ๒.๒ พื้นที่ป่าไม้เพิ่มขึ้น โดยเป็นป่าไม้ธรรมชาติ ร้อยละ ๓๓ และพื้นที่ป่าเศรษฐกิจเพื่อการใช้ประโยชน์ ร้อยละ ๑๒ ของพื้นที่ประเทศ ภายในปี ๒๕๗๐

เป้าหมายที่ ๓ การสร้างสังคมคาร์บอนต่ำและยั่งยืน

ตัวชี้วัดที่ ๓.๑ สัดส่วนของการใช้พลังงานทดแทนต่อปริมาณการใช้พลังงานขั้นสุดท้ายเพิ่มขึ้น มีสัดส่วนไม่น้อยกว่าร้อยละ ๒๔ ภายในปี ๒๕๗๐

ตัวชี้วัดที่ ๓.๒ การนำขยะกลับมาใช้ประโยชน์ใหม่เพิ่มขึ้น โดยมีอัตราการนำขยะกลับมาใช้ใหม่ของประเทศไม่ต่ำกว่าร้อยละ ๔๐ ของปริมาณขยะที่นำกลับมาใช้ใหม่ได้ ภายในปี ๒๕๗๐

ตัวชี้วัดที่ ๓.๓ ปริมาณขยะต่อหัวในปี ๒๕๗๐ ลดลงจากปี ๒๕๖๐ ร้อยละ ๑๐

หมวดหมายที่ ๑๑ ไทยสามารถลดความเสี่ยงและผลกระทบจากภัยธรรมชาติและ การเปลี่ยนแปลงสภาพภูมิศาสตร์

เป้าหมายที่ ๑ ความเสียหายและผลกระทบจากภัยธรรมชาติและ การเปลี่ยนแปลงสภาพภูมิอากาศลดลง

ตัวชี้วัดที่ ๑.๑ จำนวนประชาชนที่เสียชีวิต สูญหาย และได้รับผลกระทบโดยตรงจากภัยธรรมชาติลดลงเมื่อเทียบกับค่าเฉลี่ยในแผนพัฒนาฯ ฉบับที่ ๑๒ ในแต่ละภัย

ตัวชี้วัดที่ ๑.๒ ความสูญเสียทางเศรษฐกิจจากภัยธรรมชาติโดยตรงต่อผลิตภัณฑ์มวลรวมของประเทศ (รวมถึงความเสียหายที่เกิดกับโครงสร้างพื้นฐานและการหยุดชะงักของการ

บริการชั้น

พื้นฐานที่สำคัญ) ลดลงเมื่อเทียบกับค่าเฉลี่ยในแผนพัฒนาฯ ฉบับที่ ๑๒

ตัวชี้วัดที่ ๑.๓ จำนวนพื้นที่และมูลค่าความเสียหายจากภัยธรรมชาติลดลงเมื่อเทียบกับค่าเฉลี่ยในแผนพัฒนาฯ ฉบับที่ ๑๒

เป้าหมายที่ ๒ ความเสี่ยงจากภัยธรรมชาติและ การเปลี่ยนแปลงสภาพภูมิอากาศลดลง

ตัวชี้วัดที่ ๒.๑ มีแผนที่แสดงพื้นที่เสี่ยงจากภัยธรรมชาติและ การเปลี่ยนแปลงสภาพภูมิอากาศในระดับพื้นที่ โดยเฉพาะพื้นที่สำคัญด้านต่างๆ หรือระดับจังหวัดอย่างครอบคลุม เชื่อมโยงกับฐานข้อมูลของมิติทางเศรษฐกิจ สังคม และสิ่งแวดล้อมที่สำคัญ

ตัวชี้วัดที่ ๒.๒ การมีแผนจัดการป้องกันความเสี่ยงจากภัยธรรมชาติและ การเปลี่ยนแปลงสภาพภูมิอากาศในระดับพื้นที่ โดยเฉพาะพื้นที่สำคัญ

ตัวชี้วัดที่ ๒.๓ การเตือนภัยที่มีประสิทธิภาพ (ครอบคลุมภัยสำคัญ สามารถเชื่อมโยงระดับพื้นที่

ระดับประเทศ และระดับโลก มีความแม่นยำ ทันท่วงเวลา และสามารถเข้าถึงกลุ่มเปราะบางได้)

เป้าหมายที่ ๓

ตัวชี้วัดที่ ๓.๑

สังคมไทยมีภูมิคุ้มกันจากภัยธรรมชาติและการเปลี่ยนแปลงสภาพภูมิอากาศ

ชุมชน ท้องถิ่น อาสาสมัคร และเครือข่าย ที่สามารถจัดการความเสี่ยงจากภัยธรรมชาติและการเปลี่ยนแปลงสภาพภูมิอากาศเบื้องต้นได้ด้วยตนเอง เพิ่มขึ้นเป็นร้อยละ ๘๐ ภายในปี ๒๕๗๐ และมีการจัดฝึกอบรมด้านการป้องกันและบรรเทาผลกระทบจากภัยธรรมชาติและการเปลี่ยนแปลงสภาพภูมิอากาศครอบคลุมทุกพื้นที่ของประเทศ

ตัวชี้วัดที่ ๓.๒

ระดับความสำเร็จในการสร้างความตระหนักรู้ในระดับชุมชน และการมีส่วนร่วมในการส่งข้อมูลจากพื้นที่เกิดภัยเข้าสู่ระบบเตือนภัยส่วนกลาง

ตัวชี้วัดที่ ๓.๓

องค์กรปกครองส่วนท้องถิ่นมีองค์ความรู้ และมีแผนในการจัดการด้านภัยธรรมชาติและการเปลี่ยนแปลงสภาพภูมิอากาศ

ตัวชี้วัดที่ ๓.๔

ประชาชนสามารถเข้าถึงและใช้ประโยชน์จากระบบประกันภัยพิบัติทางการเกษตร และภัยธรรมชาติ

ตัวชี้วัดที่ ๓.๕

มีกองทุนเพื่อสนับสนุนการป้องกันและลดผลกระทบจากภัยธรรมชาติและการเปลี่ยนแปลงสภาพภูมิอากาศ รวมถึงการศึกษาวิจัยและเป็นแหล่งเงินรับประกันภัยต่อ

หมวดหมายที่ ๑๒

ไทยมีกำลังคนสมรรถนะสูง มุ่งเรียนรู้อย่างต่อเนื่อง ตอบโจทย์การพัฒนาแห่งอนาคต

เป้าหมายที่ ๑

คนไทยได้รับการพัฒนาอย่างเต็มศักยภาพในทุกช่วงวัย มีสมรรถนะที่จำเป็นสำหรับ โลกยุคใหม่ มีคุณลักษณะตามบรรทัดฐานที่ดีของสังคม มีคุณธรรม จริยธรรม และมีภูมิคุ้มกันต่อการเปลี่ยนแปลงอย่างพลิกโฉมฉับพลันของโลก สามารถดำรงชีวิตร่วมกันในสังคมได้อย่างสงบสุข

ตัวชี้วัดที่ ๑.๑

ดัชนีพัฒนาการเด็กสมวัยเพิ่มขึ้นเป็นร้อยละ ๘๘ เมื่อสิ้นสุดแผน

ตัวชี้วัดที่ ๑.๒

ร้อยละของนักเรียนที่มีสมรรถนะจากการประเมินโปรแกรมประเมินสมรรถนะนักเรียนมาตรฐานสากลไม่ถึงระดับพื้นฐานของทั้ง ๓ วิชาในแต่ละกลุ่มโรงเรียน ลดลงร้อยละ ๘ เมื่อสิ้นสุดแผน

ตัวชี้วัดที่ ๑.๓

ทุนชีวิตเด็กและเยาวชนไทยเพิ่มขึ้นร้อยละ ๓ เมื่อสิ้นสุดแผน

ตัวชี้วัดที่ ๑.๔

จำนวนนักศึกษาที่เข้าร่วมการจัดการศึกษาเพื่อพัฒนาบัณฑิตฐานสมรรถนะเพิ่มเป็นร้อยละ ๓๐

ตัวชี้วัดที่ ๑.๕

ผลิตภาพแรงงานเพิ่มขึ้นไม่ต่ำกว่าร้อยละ ๔ ต่อปี

ตัวชี้วัดที่ ๑.๖

จำนวนผู้สูงอายุที่ประสบปัญหาความยากจนหลายมิติลดลงร้อยละ ๒๐ ต่อปี

เป้าหมายที่ ๒

กำลังคนมีสมรรถนะสูง สอดคล้องกับความต้องการของภาคการผลิตเป้าหมาย และสามารถสร้างงานอนาคต

ตัวชี้วัดที่ ๒.๑

ดัชนีความสามารถในการแข่งขันของสภาเศรษฐกิจโลกด้านทักษะ คะแนนเพิ่มขึ้นร้อยละ ๒๐ เมื่อสิ้นสุดแผน

ตัวชี้วัดที่ ๒.๒

การจัดอันดับในด้านบุคลากรผู้มีความสามารถของสถาบันการจัดการนานาชาติ มีคะแนนเพิ่มขึ้นร้อยละ ๓ ต่อปี

ตัวชี้วัดที่ ๒.๓

จำนวนและมูลค่าของธุรกิจสตาร์ทอัพเพิ่มขึ้น

เป้าหมายที่ ๓

ประชาชนทุกกลุ่มเข้าถึงการเรียนรู้ตลอดชีวิต

- ตัวชี้วัดที่ ๓.๑** การประเมินสมรรถนะผู้ใหญ่ในระดับนานาชาติของคนไทยในทุกด้านไม่ต่ำกว่าค่าเฉลี่ยของประเทศที่เข้ารับการประเมิน
- ตัวชี้วัดที่ ๓.๒** กลุ่มประชากรอายุ ๑๕-๒๔ ปี ที่ไม่ได้เรียน ไม่ได้ทำงาน หรือไม่ได้ฝึกอบรม ไม่เกินร้อยละ ๕ เมื่อสิ้นสุดแผน

หมวดหมายที่ ๑๓ ไทยมีภาครัฐที่ทันสมัย มีประสิทธิภาพ และตอบโจทย์ประชาชน

เป้าหมายที่ ๑ การบริการภาครัฐ มีคุณภาพ เข้าถึงได้

ตัวชี้วัดที่ ๑.๑ ความพึงพอใจในคุณภาพการให้บริการของภาครัฐ ไม่น้อยกว่าร้อยละ ๙๐

เป้าหมายที่ ๒ ภาครัฐที่มีขีดสมรรถนะสูง คล่องตัว

ตัวชี้วัดที่ ๒.๑ ผลการสำรวจรัฐบาลอิเล็กทรอนิกส์ ในองค์ประกอบ ดัชนีรัฐบาลอิเล็กทรอนิกส์ ดัชนีการมีส่วนร่วมทางอิเล็กทรอนิกส์ ดัชนีทุนมนุษย์ และดัชนีการให้บริการภาครัฐออนไลน์ ไม่เกินอันดับที่ ๔๐ ของโลก และมีคะแนนไม่ต่ำกว่า ๐.๘๒

๑.๓ แผนพัฒนาภาค / แผนพัฒนากลุ่มจังหวัด / แผนพัฒนาจังหวัด

๑.๓.๑) แผนพัฒนาภาค

๑. กรอบแผนพัฒนาภาคตะวันออกเฉียงเหนือ (พ.ศ. ๒๕๖๖ - ๒๕๗๐)

กรอบทิศทางการพัฒนาภาค

๑) บทบาทของภาค ภาคตะวันออกเฉียงเหนือเป็นฐานการผลิตการเกษตรทั้งข้าว อ้อยโรงงาน มันสำปะหลัง และเป็นแหล่งผลิตข้าวหอมมะลิที่ดีที่สุดของประเทศ รวมทั้งมีทำเลที่ตั้งที่มีศักยภาพเหมาะสมกับการเชื่อมโยงทั้งในประเทศและประเทศเพื่อนบ้าน มีทรัพยากรท่องเที่ยวที่หลากหลาย และมีสถาบันการศึกษาและสถาบันวิจัยที่มีความสามารถเฉพาะทางที่โดดเด่น แต่มีปัญหาพื้นฐานด้านการขาดแคลนน้ำ ดินคุณภาพต่ำ ประสบอุทกภัย และภัยแล้งซ้ำซาก คนมีปัญหา ทั้งในด้านความยากจนและคุณภาพชีวิต ดังนั้น การพัฒนาเศรษฐกิจและสังคม ภาคตะวันออกเฉียงเหนือจำเป็นต้องแก้ไขปัญหาดังกล่าวโดยใช้ความรู้ เทคโนโลยี นวัตกรรม และความคิดสร้างสรรค์ รวมทั้งการใช้ประโยชน์จากการเชื่อมโยงกับประเทศ เพื่อนบ้านในการเสริมสร้างความเข้มแข็งเศรษฐกิจภายในภาคให้มีการเจริญเติบโตได้อย่างเต็มศักยภาพ

๒) ทิศทางการพัฒนาภาค ทิศทางการพัฒนาภาคตะวันออกเฉียงเหนือให้เป็น “ศูนย์กลางเศรษฐกิจของอนุภูมิภาคแม่น้ำโขง” โดยพัฒนาภาคเกษตรไปสู่เกษตรสมัยใหม่ เพื่อต่อยอดไปสู่เศรษฐกิจชีวภาพ เชื่อมโยงการค้า การลงทุน ในภูมิภาค ตามแนวคิดการเป็นฐานการผลิตของประเทศที่เป็นมิตรกับสิ่งแวดล้อม เป็นประตูเชื่อมโยงประเทศเพื่อนบ้าน เพื่อสร้างโอกาสในการเพิ่มขีดความสามารถในการแข่งขันและยกระดับคุณภาพชีวิตประชาชน โดยกำหนดทิศทางการพัฒนาภาคตะวันออกเฉียงเหนือ (NE Direction) ที่ให้ความสำคัญกับการพัฒนา ๓G ได้แก่

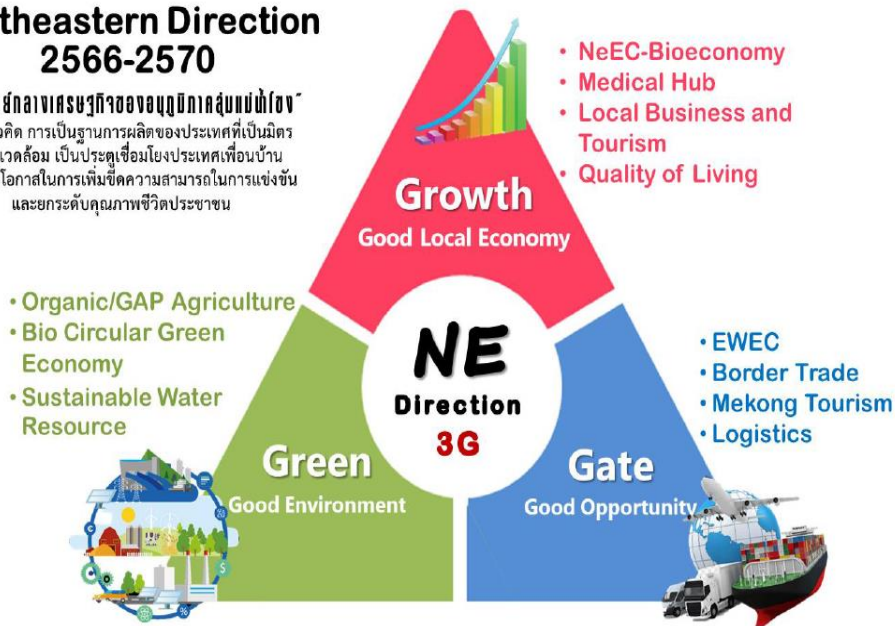
(๑) Green พัฒนาเกษตรปลอดภัย เกษตรอินทรีย์ พัฒนาโมเดลเศรษฐกิจสู่การพัฒนาที่ยั่งยืน (เศรษฐกิจชีวภาพ เศรษฐกิจหมุนเวียน และเศรษฐกิจสีเขียว หรือ Bio Circular Green Economy) และการบริหารจัดการน้ำอย่างยั่งยืน

(๒) Growth โดยใช้องค์ความรู้ เทคโนโลยี นวัตกรรม และความคิดสร้างสรรค์ในการพัฒนาพื้นที่ระเบียงเศรษฐกิจพิเศษภาคตะวันออกเฉียงเหนือ สนับสนุนการพัฒนาศูนย์กลางบริการทางการแพทย์ พัฒนาเศรษฐกิจฐานราก ท่องเที่ยวชุมชน และยกระดับคุณภาพชีวิต

(๓) Gate ใช้โอกาสจากการเชื่อมโยงเศรษฐกิจชายแดน ระเบียงเศรษฐกิจพิเศษ พัฒนาการค้า การลงทุน การท่องเที่ยว และโลจิสติกส์

Northeastern Direction 2566-2570

เป็น “ศูนย์กลางเศรษฐกิจของอนุภูมิภาคแม่น้ำโขง”
ตามแนวคิด การเป็นฐานการผลิตของประเทศที่เป็นมิตร
กับสิ่งแวดล้อม เป็นประตูเชื่อมโยงประเทศเพื่อนบ้าน
เพื่อสร้างโอกาสในการเพิ่มขีดความสามารถในการแข่งขัน
และยกระดับคุณภาพชีวิตประชาชน



๓) เป้าหมายรวม

(๑) อัตราการเจริญเติบโตทางเศรษฐกิจของภาคตะวันออกเฉียงเหนือขยายตัวเพิ่มขึ้น

(๒) สัมประสิทธิ์ความไม่เสมอภาค (Gini Coefficient) ในการกระจายรายได้ของภาคตะวันออกเฉียงเหนือลดลง

๔) แนวทางการพัฒนา

การกำหนดแนวทางการพัฒนาภาคตะวันออกเฉียงเหนือได้พิจารณาถึงความเชื่อมโยงกับจุดมุ่งหมายการพัฒนาประเทศตามกรอบแผนพัฒนาฯ ฉบับที่ ๑๓ พร้อมทั้งพิจารณา โอกาส ศักยภาพ ปัญหาและข้อจำกัด ของภาค เพื่อกำหนดกรอบแนวทางการพัฒนาไปสู่ “ศูนย์กลางเศรษฐกิจของอนุภูมิภาคแม่น้ำโขง” โดยใช้ความรู้ เทคโนโลยี นวัตกรรม และความคิดสร้างสรรค์ในการเสริมสร้างความเข้มแข็งของเศรษฐกิจภายในภาคให้มีการเจริญเติบโตได้อย่างเต็มศักยภาพ และการแสวงหาโอกาส การนำความรู้ ทุน เทคโนโลยีและนวัตกรรม มาช่วยขับเคลื่อนการพัฒนา มีแนวทางการพัฒนา ดังนี้

๔.๑) พัฒนาภาคเกษตรไปสู่เกษตรสมัยใหม่เพื่อต่อยอดไปสู่เศรษฐกิจชีวภาพ

(๑) พัฒนาข้าวหอมมะลิ หุงกลูาร์่องให้ หุงสัมฤทธิ์ รวมทั้งพื้นที่ที่มีศักยภาพอื่นๆ ให้ได้มาตรฐานเกษตรปลอดภัยและอินทรีย์ โดยพัฒนากระบวนการผลิต แปรรูป และจำหน่ายสินค้า เกษตรอินทรีย์และเกษตรชีวภาพทั้งระบบให้ความสำคัญกับการส่งเสริมการผลิตและแปรรูปโดยใช้วิทยาศาสตร์ เทคโนโลยี และนวัตกรรม เพื่อเพิ่มมูลค่าผลผลิตทางการเกษตร

(๒) ส่งเสริมการปลูกพืชมูลค่าสูง อาทิ พืชผัก ไม้ดอกไม้ประดับเมืองหนาว และสมุนไพร (เลย อุดรธานี สกลนคร นครพนม) โดยจัดทำฐานข้อมูลพื้นที่ปลูกพืชสมุนไพรเพื่อการบริหารจัดการ ส่งเสริมการปลูกและแปรรูป พืชสมุนไพรสำคัญในพื้นที่จังหวัดสกลนคร มหาสารคาม เลย อ่างทอง และอุบลราชธานี อาทิ ขมิ้นชัน และไพล ให้มีปริมาณมากพอและมีคุณภาพตามระบบมาตรฐานการเกษตรและตามความต้องการของตลาดทั้งในและต่างประเทศ ส่งเสริมการวิจัยและพัฒนาพืชสมุนไพร รวมทั้งการประชาสัมพันธ์และการจัดตั้งตลาดกลาง

(๓) ส่งเสริมการเลี้ยงโคเนื้อคุณภาพสูงในพื้นที่จังหวัดสกลนคร มุกดาหาร นครพนม นครราชสีมา สุรินทร์ ชัยภูมิ บุรีรัมย์ และอุบลราชธานี และโคนม ในพื้นที่จังหวัดนครราชสีมา ขอนแก่น โดยสนับสนุนการปรับปรุงพันธุ์ ส่งเสริมการปลูกแปลงหญ้าและปรับปรุงคุณภาพอาหารสัตว์ พัฒนาเทคโนโลยีการเลี้ยงและทักษะเกษตรกร รวมทั้ง

การจัดจัดระบบมาตรฐานโรงฆ่าสัตว์ให้ได้มาตรฐานอุตสาหกรรม (GMP) และเพิ่มช่องทางการจำหน่ายและขยายตลาดไปสู่อาเซียน

(๔) ส่งเสริมให้เกิดการเชื่อมโยงและถ่ายทอดเทคโนโลยีจากภาควิชาการในการสร้างมูลค่าเพิ่มสินค้าเกษตรกรต่อยอดไปสู่อุตสาหกรรมชีวภาพอย่างเป็นรูปธรรม โดยให้สถาบันการศึกษา และสถาบันวิจัยในภาคีให้มีบทบาทเป็นฐานทางวิชาการสนับสนุนการพัฒนาเชิงพื้นที่ โดยใช้ประโยชน์จากโครงสร้างพื้นฐานดิจิทัลที่กระจายอยู่ทุกพื้นที่ถ่ายทอดความรู้ และนำการวิจัยสู่การใช้ประโยชน์ในเชิงพาณิชย์

๔.๒) บริหารจัดการน้ำให้เพียงพอเพื่อรองรับการพัฒนา

(๑) จัดหาแหล่งน้ำและขยายพื้นที่ชลประทานในพื้นที่ที่มีศักยภาพอย่างต่อเนื่องเพื่อรองรับการเติบโตของเมืองและกิจกรรมทางเศรษฐกิจ พร้อมกับนำเทคโนโลยีสมัยใหม่มาประยุกต์ใช้ในการบริหารจัดการน้ำให้มีประสิทธิภาพ สำหรับภาคเกษตร ในระดับไร่นา ขยายผลโครงการเกษตรทฤษฎีใหม่ และ โคก หนอง นา โมเดล เพื่อให้เกษตรกรสามารถทำการเกษตรได้ในฤดูแล้ง

(๒) บริหารจัดการน้ำแบบบูรณาการเชิงลุ่มน้ำทั้งระบบ โดยดำเนินการในระดับลุ่มน้ำให้มีความสมดุลระหว่างการใช้น้ำทุกกิจกรรมกับปริมาณน้ำต้นทุน ส่งเสริมการมีส่วนร่วมของผู้เกี่ยวข้องทุกภาคส่วน และมีการจัดทำแผนบริหารจัดการน้ำทั้งในระยะเร่งด่วนและระยะยาว เพื่อป้องกันความเสียหายจากอุทกภัยและภัยแล้ง

๔.๓) พัฒนาผลิตภัณฑ์พื้นถิ่นไปสู่มาตรฐานสากลเพื่อสร้างเศรษฐกิจในชุมชน อาทิ ผ้าไหม ผ้าฝ้าย ผ้าอ้อมคราม ในพื้นที่กาฬสินธุ์ ขอนแก่น ชัยภูมิ นครราชสีมา สุรินทร์ สกลนคร อุตรดิตถ์ เลย หนองบัวลำภู บึงกาฬ และจังหวัดที่มีศักยภาพ เป็นต้น

(๑) ยกกระดับมาตรฐานสินค้ากลุ่มผ้าไหม ผ้าฝ้าย ผ้าอ้อมคราม และส่งเสริมพื้นที่ที่มีศักยภาพให้ก้าวไปสู่การเป็นศูนย์กลางแฟชั่นในระดับภูมิภาค โดยการวิจัยและพัฒนาเทคโนโลยี สร้างนวัตกรรมเพิ่มมูลค่าสินค้า สร้างอัตลักษณ์และคุณค่าของผ้าทออีสาน โดยสร้างเรื่องราวของลวดลายสีเส้นเชื่อมโยงกับวัฒนธรรม พัฒนาคุณภาพสินค้า ออกแบบ สี ลวดลาย ตราสัญลักษณ์ พัฒนาและยกระดับผลิตภัณฑ์ตลอดห่วงโซ่การผลิตให้หลากหลาย

(๒) พัฒนาผู้ประกอบการและนักออกแบบรุ่นใหม่ ในการออกแบบและการจัดการสินค้าให้ทันสมัย พัฒนาระบบตลาด สร้างความเชื่อมโยงระหว่างวิสาหกิจชุมชนและวิสาหกิจขนาดกลางและขนาดย่อมกับภาคอุตสาหกรรม

(๓) ส่งเสริมการจับคู่ธุรกิจเพื่อสร้างโอกาสทางธุรกิจ พัฒนาระบบการผลิตตั้งแต่การปลูกหม่อน ฝ้าย คราม เลี้ยงไหม แปรรูป การสร้างเรื่องราวให้เชื่อมโยงกับเอกลักษณ์ ภูมิปัญญาและวัฒนธรรมการดำรงชีวิตแบบพื้นถิ่น

๔.๔) พัฒนาเมือง เขตเศรษฐกิจพิเศษและเมืองชายแดน รวมทั้งพื้นที่ระเบียงเศรษฐกิจภาคตะวันออกเฉียงเหนือ (NeEC-Bioeconomy) ให้เป็นพื้นที่เศรษฐกิจหลักของภาค

(๑) พัฒนาเมืองขอนแก่นให้เป็นเมืองอัจฉริยะที่มีความน่าอยู่ โดยพัฒนาให้เป็นเมืองศูนย์กลางทางเศรษฐกิจและศูนย์กลางบริการทางการแพทย์ เพื่อขับเคลื่อนการพัฒนาเศรษฐกิจในยุคดิจิทัลให้มีความสามารถในการแข่งขันในระดับนานาชาติ พัฒนาเมืองนครราชสีมา เมืองมุกดาหาร และเมืองหนองคาย ให้เป็นเมืองน่าอยู่ที่เป็นศูนย์กลางทางเศรษฐกิจ สังคม และการบริการให้กับพื้นที่โดยรอบ โดยเน้นการต่อยอดจากฐานเศรษฐกิจที่มีในพื้นที่ เพื่อให้เกิดการกระจายความเจริญไปสู่พื้นที่โดยรอบ ยกย่องระบบโครงสร้างพื้นฐานในเมืองให้ครอบคลุมและได้มาตรฐานเพื่อให้เพียงพอต่อความต้องการของคนทุกกลุ่ม รวมทั้งวางแผน เพื่อสงวนและรักษาพื้นที่สีเขียวอย่างเป็นระบบ เพื่อป้องกันการรุกรานพื้นที่สีเขียวจากการขยายตัวของเมืองในอนาคตและส่งเสริมการใช้พลังงานอย่างมีประสิทธิภาพ

(๒) พัฒนาโครงสร้างพื้นฐานเชื่อมโยงชายแดน โดยเร่งก่อสร้างสะพานมิตรภาพไทย - ลาว แห่งที่ ๕ (บึงกาฬ-ปากซัน) พัฒนาเส้นทางใหม่เชื่อมโยงบึงกาฬ-อุตรดิตถ์ และรถไฟความเร็วสูง เพื่อเชื่อมโยงโครงข่ายเส้นทางคมนาคมระหว่างไทย ลาว เวียดนาม และจีน ให้มีความสะดวก ประหยัดเวลาและค่าใช้จ่ายในการเดินทาง

(๓) พัฒนาพื้นที่เขตพัฒนาเศรษฐกิจพิเศษชายแดน มุกดาหาร นครพนม และหนองคาย ให้มีความพร้อมสำหรับรองรับกิจกรรมทางเศรษฐกิจและสังคมที่เชื่อมโยงกับประเทศเพื่อนบ้าน และเป็นศูนย์กลางความเจริญในการกระจายความ

เจริญไปยังพื้นที่โดยรอบ เพื่อเสริมสร้างศักยภาพในการลงทุนและสร้างความร่วมมือกับประเทศเพื่อนบ้านในการพัฒนาเศรษฐกิจชายแดน พร้อมทั้งเร่งรัดการดำเนินงานโครงการและมาตรการสำคัญในเขตเศรษฐกิจพิเศษให้มีความพร้อมด้านโครงสร้างพื้นฐานและบริการ CIQ ที่ได้มาตรฐานสากล

(๔) พัฒนาพื้นที่ระเบียงเศรษฐกิจภาคตะวันออกเฉียงเหนือ (NeEC-Bioeconomy) ในพื้นที่จังหวัดหนองคาย อุดรธานี ขอนแก่น นครราชสีมา ให้เกิดความเชื่อมโยงไปยังพื้นที่ที่มีศักยภาพ อาทิ พื้นที่ภาคเหนือตอนล่าง พื้นที่ตามแนวระเบียงเศรษฐกิจตะวันออก-ตะวันตก (EWEC) เพื่อเชื่อมโยงไปยัง สปป.ลาว เวียดนาม และต่อเนื่องไปยังจีนซึ่งเป็นศูนย์กลางเศรษฐกิจของโลก และเชื่อมโยงกับพื้นที่เขตพัฒนาพิเศษภาคตะวันออก (EEC) โดยมีโครงข่ายคมนาคมเชื่อมโยงทั้งทางบก ทางรถไฟ ทางอากาศ สู่อุตสาหกรรมต่อเนื่องจากการพัฒนาโครงสร้างพื้นฐานขนาดใหญ่ของประเทศ อาทิ อุตสาหกรรมระบบราง ท่าเรือบก (Dry Port)

๔.๕) พัฒนาแหล่งท่องเที่ยวสำคัญและแหล่งท่องเที่ยวชุมชนให้ได้มาตรฐาน

(๑) พัฒนาและส่งเสริมการท่องเที่ยวเชิงประเพณีวัฒนธรรมในทุกพื้นที่ โดยส่งเสริมชุมชนในการสร้างสรรค์กิจกรรม อาทิ ท่องเที่ยวสุขภาพ เทศกาลประจำถิ่น โฆษณาประชาสัมพันธ์แก่นักท่องเที่ยว ทั้งชาวไทยและต่างประเทศ เพื่อสร้าง การรับรู้สินค้า บริการ แหล่งท่องเที่ยวที่สะท้อนอัตลักษณ์ของชุมชน และเมืองเก่า ได้แก่ เมืองเก่าบุรีรัมย์ เมืองเก่าพิมาย เมืองเก่าสุรินทร์ เมืองเก่านครราชสีมา และเมืองเก่าสกลนคร พัฒนาแบรนด์และสื่อสารความแตกต่างของชุมชนต่างๆ ในรูปแบบการเล่าเรื่อง (Storytelling)

(๒) พัฒนาและส่งเสริมการท่องเที่ยวอารยธรรมอีสานใต้ในพื้นที่จังหวัดนครราชสีมา บุรีรัมย์ สุรินทร์ ศรีสะเกษ และอุบลราชธานี โดยบูรณาการกิจกรรมแผนท่องเที่ยวในแต่ละจังหวัดให้เชื่อมโยงแหล่งท่องเที่ยวในเขตอารยธรรมอีสานใต้ และเชื่อมโยงสู่ประเทศลาว กัมพูชา และเวียดนาม เพื่อเพิ่มระยะเวลาพำนัก และค่าใช้จ่ายเฉลี่ยต่อหัวของกลุ่มนักท่องเที่ยวคุณภาพ พัฒนาสินค้าและบริการที่มีจุดเด่นหรืออัตลักษณ์ที่สร้างจากทุนทางวัฒนธรรม พัฒนาบุคลากรและผู้ประกอบการ การท่องเที่ยว วิถีใหม่รักษามาตรฐานการให้บริการ จัดทำกิจกรรมการท่องเที่ยวให้ท่องเที่ยวได้ตลอดทั้งปี พัฒนาระบบโลจิสติกส์สนับสนุนนักท่องเที่ยวอย่างเป็นระบบไปสู่แหล่งท่องเที่ยว ดูแลความปลอดภัยและสุขลักษณะให้นักท่องเที่ยว

(๓) พัฒนาและส่งเสริมการท่องเที่ยววิถีชีวิตลุ่มน้ำโขงในพื้นที่จังหวัดเลย หนองคาย บึงกาฬ นครพนม มุกดาหาร อ่างทองเจริญ อุบลราชธานี และสกลนคร และพัฒนาเส้นทางเชื่อมโยงแหล่งท่องเที่ยวกับประเทศเพื่อนบ้าน อาทิ สี่เหลี่ยมวัฒนธรรมล้านช้าง เลย-อุดรธานี-หนองบัวลำภู-หนองคาย-สปป.ลาว โดยพัฒนาแหล่งท่องเที่ยว สินค้าและบริการให้สอดคล้องกับกระแสความนิยมการท่องเที่ยวเชิงวัฒนธรรมของสองฝั่งโขง พัฒนากิจกรรมการท่องเที่ยวให้มีความหลากหลาย อาทิ การท่องเที่ยว/พักผ่อน ชมทัศนียภาพ และวิถีชีวิตลุ่มน้ำโขง (Leisure/Lifestyle) การท่องเที่ยวด้วยจักรยานและการเดินทางแบบคาราวาน (Cycling/Caravan Tours) การท่องเที่ยวเชิงชมเทศกาล (Festivals/Events) เป็นต้น พัฒนากันชนเชื่อมโยงระหว่างแหล่งท่องเที่ยว พัฒนาท่าเรือและการท่องเที่ยวทางน้ำให้ได้มาตรฐานความปลอดภัย ส่งเสริมการบริหารจัดการที่เกิดจากชุมชน เพื่อสร้างงานและรายได้

(๔) พัฒนาและส่งเสริมการท่องเที่ยวยุคก่อนประวัติศาสตร์ในจังหวัดขอนแก่น กาฬสินธุ์ อุดรธานี หนองบัวลำภู และชัยภูมิ โดยพัฒนาแหล่งท่องเที่ยวและพิพิธภัณฑ์ให้เป็นแหล่งเรียนรู้เชิงสร้างสรรค์ และมีชีวิต ออกแบบการจัดแสดงนิทรรศการ มัลติมีเดีย หรือกิจกรรมต่างๆ ให้ผู้ชมมีส่วนร่วม มีความสนุกสนาน รื่นรมย์เสมอ (play and learn) ทั้งภาษาไทย และต่างประเทศ เพื่อขยายฐานนักท่องเที่ยวที่สนใจ ปรับปรุงสิ่งอำนวยความสะดวกในแหล่งท่องเที่ยวให้ได้มาตรฐาน โฆษณาประชาสัมพันธ์อย่างต่อเนื่อง พัฒนาระบบขนส่งสาธารณะเข้าสู่แหล่งท่องเที่ยวเพื่อให้เข้าถึงได้ง่ายและกลับมาได้บ่อยครั้ง

(๕) พัฒนาแหล่งท่องเที่ยวและสิ่งอำนวยความสะดวกให้ได้มาตรฐาน ดูแลความปลอดภัยให้นักท่องเที่ยว ประชาสัมพันธ์การท่องเที่ยว และพัฒนาเส้นทางท่องเที่ยวที่เชื่อมโยงในลักษณะเครือข่ายเพื่อกระจายนักท่องเที่ยวจากเมืองหลักไปสู่ชุมชนและท้องถิ่น เชื่อมโยงกิจกรรมการท่องเที่ยวระหว่างภาคเอกชน กับชุมชนและท้องถิ่น ทั้งในประเทศและกับประเทศเพื่อนบ้าน ที่สอดคล้องกับ ความต้องการของนักท่องเที่ยว รวมทั้งพัฒนาทักษะฝีมือบุคลากรในภาคบริการ และการท่องเที่ยว จัดฝึกอบรม

มีคู่แข่งด้านภาษาต่างประเทศ นอกจากนั้นพัฒนาสินค้า OTOP สินค้าวิสาหกิจชุมชนของที่ระลึก ร้านอาหาร ที่พัก ให้มีคุณภาพที่ดี โดยเน้น การให้บริการด้านอาหารพื้นถิ่นที่สะอาดปลอดภัย รวมถึงระบบการจัดการสิ่งแวดล้อมในแหล่งท่องเที่ยว

๔.๖) ยุทธศาสตร์คุณภาพชีวิตที่ได้มาตรฐานและแก้ปัญหาความยากจนให้กับผู้มีรายได้น้อย เพื่อลดความเหลื่อมล้ำทางสังคม

(๑) พัฒนาอาชีพและรายได้ของผู้มีรายได้น้อย โดยสร้างโอกาสให้กลุ่มผู้มีรายได้น้อย มีที่ดินทำกินของตนเอง ส่งเสริมการมีอาชีพ สนับสนุนปัจจัยการผลิตและแหล่งเงินทุนในการประกอบอาชีพ ยุทธศาสตร์ฝีมือ และอบรมให้ความรู้ เพื่อให้มีรายได้เสริมและเกิดความมั่นคงทางรายได้ตามแนวทางโคก หนอง นา โมเดล และเกษตรทฤษฎีใหม่

(๒) พัฒนาระบบการป้องกันและควบคุมโรคเฉพาะถิ่น แก้ปัญหาโรคพยาธิใบไม้ในตับในพื้นที่เสี่ยง อาทิ จังหวัดขอนแก่น สกลนคร ร้อยเอ็ด หนองบัวลำภู กาฬสินธุ์ อ่างนาจเจริญ มหาสารคาม อุตรดิตถ์ นครพนม และยโสธร โดยส่งเสริมการเรียนรู้ ในการป้องกันโรคพยาธิใบไม้ในตับให้แก่ประชาชน ทั้งในชุมชนและเยาวชนในสถานศึกษา ปรับเปลี่ยนพฤติกรรมและค่านิยมในการบริโภคอาหารปรุงสุกจากปลาน้ำจืดมีเกล็ด กำจัดสิ่งปฏิกูลจากชุมชนบริเวณรอบแหล่งน้ำอย่างถูกหลักสุขาภิบาล สร้างเครือข่ายโรงพยาบาลในการคัดกรอง ฝักระวัง วินิจฉัย และรักษาโรคพยาธิใบไม้ในตับและผู้ป่วยมะเร็งท่อน้ำดี พร้อมทั้งพัฒนาระบบคัดกรอง กลุ่มเสี่ยงและระบบฐานข้อมูลเพื่อติดตามการทำงาน

(๓) พัฒนาโภชนาการแม่และเด็ก โดยส่งเสริมการบริโภคไอโอดีนและให้ความรู้แก่พ่อแม่ หรือผู้ดูแลในด้านโภชนาการ ที่เหมาะสม ตั้งแต่เริ่มตั้งครรภ์ และวิธีการเลี้ยงดูเด็กที่เหมาะสม เพื่อกระตุ้นการพัฒนาเด็กในช่วง ๐ - ๓ ปีแรก และยกระดับศูนย์พัฒนาเด็กเล็กในชุมชนและพื้นที่ห่างไกลให้ได้มาตรฐาน เพื่อเสริมสร้างศักยภาพเด็กก่อนวัยเรียนให้มีพัฒนาการความพร้อมทั้งทักษะสมอง ร่างกาย และสังคม

๔.๗) ตัวอย่างแผนงานสำคัญ

๑) แผนงานเพิ่มศักยภาพการผลิตข้าวหอมมะลิทุ่งกุลาร้องไห้ สู่มาตรฐานเกษตรอินทรีย์ ทุ่งกุลาร้องไห้

(๑) **สาระสำคัญ** ส่งเสริมการวิจัยพัฒนาเทคโนโลยีและนวัตกรรมการเกษตร ตลอดจนภูมิปัญญา และองค์ความรู้ ที่นำไปสู่การเพิ่มประสิทธิภาพและพัฒนากระบวนการผลิตและการแปรรูปที่สามารถนำไปประยุกต์ใช้ได้จริงในเชิงพาณิชย์ รวมทั้งยกระดับคุณภาพมาตรฐานและการยอมรับของผู้บริโภคทั้งในประเทศและต่างประเทศ ซึ่งต้องมีการพัฒนาทั้งตัวมาตรฐาน กระบวนการตรวจรับรอง และการตรวจสอบย้อนกลับให้เกษตรกรสามารถเข้าถึงได้อย่างกว้างขวาง และไม่เป็นการกีดกันการผลิต โดยสนับสนุนกระบวนการผลิตสินค้าเกษตรและผลิตภัณฑ์ของเกษตรกร กลุ่มเกษตรกรให้ได้ผลผลิตที่มีคุณภาพมาตรฐาน เพื่อสร้างมูลค่าเพิ่มให้กับสินค้าเกษตร ตลอดจนพัฒนาระบบกระบวนการรับรองให้มีความรวดเร็ว และระบบการตรวจสอบย้อนกลับ เพื่อใช้ ในการติดตามตรวจสอบที่ต้นทาง

(๒) ห่วงโซ่คุณค่า (Value Chain) ของแผนงาน

ต้นทาง	กลางทาง	ปลายทาง
<ul style="list-style-type: none"> • การจัดทำฐานข้อมูลเกษตรอินทรีย์ • วิจัยและพัฒนาพันธุ์ • การบริหารจัดการน้ำในพื้นที่ • ตรวจรับรองมาตรฐาน • ระบบตรวจสอบย้อนกลับสินค้าเกษตรที่ได้มาตรฐาน • การถ่ายทอดเทคโนโลยีการเกษตรพัฒนาคุณภาพดิน 	<ul style="list-style-type: none"> • วิจัยและพัฒนาผลิตภัณฑ์ • ส่งเสริมการแปรรูปโดยใช้นวัตกรรมพัฒนาผลิตภัณฑ์ให้มีความหลากหลายและได้มาตรฐานทั้งใน และต่างประเทศ 	<ul style="list-style-type: none"> • ประชาสัมพันธ์ส่งเสริมการบริโภค • เพิ่มช่องทางการตลาดออนไลน์และออฟไลน์ • การสำรวจความต้องการสินค้าเกษตรอินทรีย์ (ตลาดเฉพาะ) • การสร้างตราสินค้า

๒) แผนงานพัฒนาพื้นที่ระเบียงเศรษฐกิจพิเศษภาคตะวันออกเฉียงเหนือ ฐานเศรษฐกิจชีวภาพ (NeEC-Bioeconomy)

(๑) **สาระสำคัญ** เน้นส่งเสริมการนำเทคโนโลยีและนวัตกรรมมาใช้เพื่อเพิ่มประสิทธิภาพของกระบวนการผลิตสำหรับอุตสาหกรรมชีวภาพ และพัฒนาต่อยอดอุตสาหกรรมชีวภาพเป็นผลิตภัณฑ์ต่างๆ โดยสร้าง

มูลค่าเพิ่มจากวัตถุดิบชีวภาพ รวมถึงการพัฒนากระบวนการจัดการเทคโนโลยีและทรัพย์สินทางปัญญาทางชีวภาพ รวมทั้งส่งเสริมผู้ประกอบการอุตสาหกรรมชีวภาพในการสร้างนวัตกรรม ให้คำแนะนำและสนับสนุนการพัฒนาเทคโนโลยีร่วมกันระหว่างผู้ประกอบการ สถานศึกษา และหน่วยงานวิจัยของภาครัฐ เพื่อสร้างความเข้มแข็งของเศรษฐกิจภายในภาคให้มีการเจริญเติบโต

(๒) ห่วงโซ่คุณค่า (Value Chain) ของแผนงาน

ต้นทาง	กลางทาง	ปลายทาง
<ul style="list-style-type: none"> • การส่งเสริมการลงทุนเพื่อสนับสนุนและผลักดันการพัฒนาเศรษฐกิจชีวภาพ • การจัดตั้งศูนย์ทดสอบห้องปฏิบัติการหรือเครื่องมืออุปกรณ์ที่ทันสมัยและได้มาตรฐานสากล • การส่งเสริมการทำเกษตรสมัยใหม่ โดยใช้เทคโนโลยีดิจิทัล เพื่อเพิ่ม ผลผลิตภาพ และผลผลิตทางการเกษตร 	<ul style="list-style-type: none"> • การสร้างมูลค่าเพิ่มจากวัตถุดิบชีวภาพ • การต่อยอดงานวิจัย เพื่อสร้างต้นแบบผลิตภัณฑ์อุตสาหกรรมชีวภาพ 	<ul style="list-style-type: none"> • การเพิ่มช่องทางการตลาดออนไลน์ และออฟไลน์ • การสร้างความตระหนักของผู้บริโภคผลิตภัณฑ์อุตสาหกรรมชีวภาพ

๑.๓.๒ แผนพัฒนากลุ่มจังหวัด ๕ ปี ปิงบประมาณ (พ.ศ. ๒๕๖๖ - ๒๕๗๐)

เป้าหมายการพัฒนากลุ่มจังหวัด

“เกษตรสร้างมูลค่า ศูนย์กลางการค้า โลจิสติกส์ การท่องเที่ยวเชิงสร้างสรรค์ เชื่อมโยงในภูมิภาค”

คำนิยาม

วิสัยทัศน์	ความหมาย
เกษตรสร้างมูลค่า	การเพิ่มมูลค่าผลผลิต ผลิตภัณฑ์สินค้าเกษตรที่ได้มาตรฐานความปลอดภัย มีความโดดเด่นและเอกลักษณ์ของกลุ่มจังหวัด ได้แก่ เกษตรอัตลักษณ์พื้นถิ่น เกษตรปลอดภัย เกษตรอินทรีย์ เกษตรชีวภาพ เกษตรแปรรูป เกษตรอัจฉริยะ และระบบนิเวศการเกษตร
ศูนย์กลางเชื่อมโยงการค้าโลจิสติกส์	กลุ่มจังหวัดมีโครงสร้างพื้นฐาน ระบบสาธารณูปโภค ทรัพยากรบุคคล พร้อมกลไก เครื่องมือ เพื่อการสนับสนุนการค้า การลงทุน การค้าชายแดน ให้มีขีดความสามารถในการแข่งขัน
การท่องเที่ยวเชิงสร้างสรรค์	เป็นการเพิ่มมูลค่าเศรษฐกิจสร้างสรรค์ ด้านการท่องเที่ยว และกีฬาของกลุ่มจังหวัด จากฐานทรัพยากรที่มีอยู่ และการสร้างแหล่งท่องเที่ยวใหม่และบริการที่หลากหลาย โดยเชื่อมโยงอัตลักษณ์ร่วมด้าน การท่องเที่ยวของกลุ่มจังหวัดตามความต้องการของตลาด

พันธกิจ

๑) สร้างมูลค่าเพิ่มให้กับสินค้าเกษตรด้วยอุตสาหกรรมแปรรูป และมาตรฐานเกษตรสร้างมูลค่า

๒) พัฒนาสินค้าและบริการทางการท่องเที่ยว เพิ่มประสิทธิภาพการบริหารจัดการการท่องเที่ยวแบบบูรณาการและส่งเสริมการตลาด เพื่อเป็นแหล่งท่องเที่ยวเชิงคุณภาพ

๓) สนับสนุนและส่งเสริมความเข้มแข็งให้แก่วิสาหกิจชุมชน สหกรณ์ ผู้ประกอบการ ในด้านการพัฒนาระบบสารสนเทศด้านการบริหารจัดการ และการพัฒนาระบบโลจิสติกส์ เพื่อเชื่อมโยงธุรกิจการค้าสู่สากล

๔) สนับสนุนและส่งเสริมความเข้มแข็งให้แก่วิสาหกิจชุมชน สหกรณ์ ผู้ประกอบการ ในด้านการพัฒนาระบบสารสนเทศด้านการบริหารจัดการ และการพัฒนาระบบโลจิสติกส์ เพื่อเชื่อมโยงธุรกิจการค้าสู่สากล

๕) สนับสนุนและส่งเสริมความเข้มแข็งให้แก่วิสาหกิจชุมชน สหกรณ์ ผู้ประกอบการ ในด้านการพัฒนาระบบสารสนเทศด้านการบริหารจัดการ และการพัฒนาระบบโลจิสติกส์ เพื่อเชื่อมโยงธุรกิจการค้าสู่สากล

ตัวชี้วัดความสำเร็จตามเป้าหมายการพัฒนากลุ่มจังหวัด

๑) มูลค่าผลิตภัณฑ์มวลรวมกลุ่มจังหวัดภาคการเกษตรเพิ่มขึ้น ร้อยละ ๓ เมื่อสิ้นสุดแผนการพัฒนา (จากเดิม ร้อยละ ๕ ฐานข้อมูลปี ๒๕๖๒ เท่ากับ ร้อยละ -๕.๖๐)

- ๒) รายได้จากการท่องเที่ยวเพิ่มขึ้น ร้อยละ ๒ เมื่อสิ้นสุดแผนการพัฒนา (จากเดิม ร้อยละ ๓ ข้อมูลปี ๒๕๖๒ เท่ากับ ร้อยละ -๕๕.๙๙)
- ๓) อัตราการขยายตัวภาคบริการเพิ่มขึ้น ร้อยละ ๓ เมื่อสิ้นสุดแผนการพัฒนา (ฐานข้อมูลปี ๒๕๖๒ เท่ากับร้อยละ ๓.๓๓)
- ๔) อัตราการเปลี่ยนแปลงของพื้นที่ป่าไม้ในกลุ่มจังหวัดเพิ่มขึ้น ร้อยละ ๐.๒๐ เมื่อสิ้นสุดแผนการพัฒนา
- ๕) ร้อยละประชากรที่อยู่ใต้เส้นความยากจนลดลง ร้อยละ ๑๐ เมื่อสิ้นสุดแผนการพัฒนา (ฐานข้อมูลปี ๒๕๖๒ เท่ากับ ร้อยละ ๙.๗๐)

ผลสัมฤทธิ์ที่คาดว่าจะเกิดขึ้นเมื่อสิ้นสุดการดำเนินงานตามแผนพัฒนากลุ่มจังหวัดภาคตะวันออกเฉียงเหนือตอนล่าง ๒ (กลุ่มจังหวัดชิง-มูล) พ.ศ. ๒๕๖๖ – ๒๕๗๐

- ๑) ผลิตภัณฑ์มวลรวมของกลุ่มจังหวัด (Gross Provincial Products: GPP) เพิ่มขึ้นไม่น้อยกว่า ร้อยละ ๓ จากกิจกรรมทางเศรษฐกิจที่เกิดขึ้นในด้านการเกษตร การบริการ และการท่องเที่ยว ได้ผลผลิตตามเป้าหมาย และเกิดผลลัพธ์ตรงตามวัตถุประสงค์
- ๒) รายได้ภาคการเกษตรที่เกิดขึ้นจากการส่งเสริม สนับสนุน และยกระดับด้วยเทคโนโลยีและนวัตกรรม ทำให้มีผลผลิตที่เป็นมิตรกับสิ่งแวดล้อมเพิ่มขึ้น มีการแปรรูปผลิตภัณฑ์เพื่อสร้างมูลค่าตามความต้องการของผู้บริโภค ผ่านช่องทางการตลาดที่หลากหลาย ผลผลิตและผลิตภัณฑ์ได้รับการรับรองมาตรฐาน บนฐานข้อมูล (Big Data) และ Platform ทางภาคการเกษตร
- ๓) รายได้ภาคการค้า การบริการ และการท่องเที่ยวเพิ่มขึ้น จากกิจกรรมการดำเนินงานส่งเสริมการท่องเที่ยวและกีฬาของกลุ่มจังหวัด ที่มีต้นทุนทางวัฒนธรรม ประเพณี ทรัพยากร ที่มีความหลากหลาย และการสร้างแหล่งท่องเที่ยวใหม่และบริการตอบสนองความต้องการของนักท่องเที่ยวทุกช่วงวัย ด้วยการเชื่อมโยงอัตลักษณ์ร่วม ด้านการท่องเที่ยวของกลุ่มจังหวัด โดยภาคการค้า และการบริการ ระบบสาธารณสุขภาค สาธารณูปการ เส้นทางคมนาคมขนส่ง ระบบโลจิสติกส์ ได้รับการพัฒนาเติบโต สอดคล้องตามกิจกรรมภาคการผลิตสาขาที่เกี่ยวข้องภายในกลุ่มจังหวัด

ประเด็นการพัฒนาของกลุ่มจังหวัด

กลุ่มจังหวัดภาคตะวันออกเฉียงเหนือตอนล่าง ๒ ได้กำหนดประเด็นยุทธศาสตร์การพัฒนากลุ่มจังหวัดไว้ ๕ ประเด็นการพัฒนา ดังนี้

- ประเด็นการพัฒนาที่ ๑ การส่งเสริมเกษตรสร้างมูลค่า
- ประเด็นการพัฒนาที่ ๒ เสริมสร้างขีดความสามารถด้านการค้าการลงทุน
- ประเด็นการพัฒนาที่ ๓ เพิ่มมูลค่าเศรษฐกิจสร้างสรรค์ด้านการท่องเที่ยวและกีฬา
- ประเด็นการพัฒนาที่ ๔ การพัฒนาทรัพยากรมนุษย์ สร้างโอกาส และความเสมอภาคทางสังคม และความมั่นคง
- ประเด็นการพัฒนาที่ ๕ การสร้างการเติบโตบนคุณภาพชีวิตที่เป็นมิตรต่อสิ่งแวดล้อม

๑.๓.๓ แผนพัฒนาของจังหวัดอุบลราชธานี(พ.ศ.๒๕๖๖-๒๕๗๐)

วิสัยทัศน์

“เมืองน่าอยู่ทันสมัย เกษตรปลอดภัยมูลค่าสูง เศรษฐกิจชีวภาพ ศูนย์กลางการค้าการลงทุน เมืองท่องเที่ยวแห่งความสุขหลายมิติสู่สากล ”

วัตถุประสงค์

- ๑) เพื่อเสริมสร้างศักยภาพการพัฒนาจังหวัดให้เป็นเมืองน่าอยู่ทันสมัย ส่งเสริมคุณภาพชีวิตที่ดีของประชาชน ทั้งทางด้านการศึกษา ด้านสุขภาพ ด้านความปลอดภัยในชีวิตและทรัพย์สิน การเข้าถึงระบบสาธารณสุขและบริการภาครัฐ และมีสภาพแวดล้อมที่เหมาะสมกับการดำรงชีวิต

๒) เพื่อส่งเสริมให้เกษตรกรสามารถยกระดับการผลิตให้มีประสิทธิภาพและได้มาตรฐานเพื่อสร้างมูลค่าสินค้าเกษตรให้ตอบสนองต่อความต้องการด้วยระบบตลาดนำการผลิตโดยใช้ข้อมูลพื้นฐานด้านการเกษตร (Big Data) และ ดิจิทัล แพลตฟอร์ม เป็นเครื่องมือในการดำเนินการ

๓) เพื่อส่งเสริม เศรษฐกิจชีวภาพ (Bio Economy) ด้วยการนำเทคโนโลยีชีวภาพมาใช้ในการเพิ่มคุณค่าหรือประยุกต์การใช้งานและแปรรูปผลิตภัณฑ์ที่ได้จากการเกษตร และการนำเทคโนโลยีชีวภาพ มาใช้ประโยชน์เชิงเศรษฐกิจ ทำให้เป็นเศรษฐกิจชีวภาพ

๔) เพื่อเสริมสร้างศักยภาพทางด้านการค้าการลงทุนในพื้นที่จังหวัดเชื่อมโยงกลุ่มจังหวัดภูมิภาค และต่างประเทศ

๕) เพื่อเสริมสร้างศักยภาพทางด้านการท่องเที่ยวทุกด้าน เพื่อเพิ่มขีดความสามารถในการแข่งขันและสร้างมูลค่าเพิ่มด้านการท่องเที่ยวเชื่อมโยงทุกมิติ

เป้าหมายการพัฒนา

๑) พัฒนาจังหวัดให้เป็นเมืองน่าอยู่ทันสมัยตามแนวทางการพัฒนาเมือง Smart city โดยดำเนินการให้ครบเกณฑ์ทุกด้านในปี พ.ศ.๒๕๗๐

๒) ส่งเสริมให้เกษตรกรสามารถยกระดับการผลิตให้มีประสิทธิภาพและได้มาตรฐาน เพื่อสร้างมูลค่าสินค้าเกษตรและสามารถเพิ่มมูลค่าผลิตภัณฑ์มวลรวมภาคการเกษตรได้เพิ่มขึ้นตามเกณฑ์ที่กำหนด

๓) เกษตรกรและผู้ประกอบการได้รับการถ่ายทอดความรู้ตามแนว ทางเศรษฐกิจชีวภาพ(Bio Economy) เพื่อสร้างเศรษฐกิจชีวภาพในพื้นที่ตามเป้าหมายที่กำหนดในแต่ละปี

๔) มูลค่าการค้าการลงทุนในพื้นที่เพิ่มขึ้นบรรลุเกณฑ์ตามตัวชี้วัดที่กำหนด

๕) ภาคการท่องเที่ยวได้รับการพัฒนาและเพิ่มศักยภาพโดยมีรายได้จากการท่องเที่ยวรวมเพิ่มขึ้นตามเกณฑ์ตัวชี้วัดที่จังหวัดกำหนดในแผนพัฒนาจังหวัด

ประเด็นการพัฒนาของจังหวัดอุบลราชธานี (ประเด็นยุทธศาสตร์)

จังหวัดอุบลราชธานี ได้กำหนดประเด็นการพัฒนาจังหวัด ไว้ ๕ ประเด็นการพัฒนา ตามลำดับความสำคัญ ดังนี้

ประเด็นการพัฒนาที่ ๑ การพัฒนาเมืองน่าอยู่ทันสมัย

ประเด็นการพัฒนาที่ ๒ การส่งเสริมเกษตรปลอดภัยมูลค่าสูง

ประเด็นการพัฒนาที่ ๓ การส่งเสริมเศรษฐกิจชีวภาพ

ประเด็นการพัฒนาที่ ๔ การพัฒนาศูนย์กลางการค้าการลงทุน

ประเด็นการพัฒนาที่ ๕ การส่งเสริมเมืองท่องเที่ยวแห่งความสุขหลายมิติสู่สากล

ประเด็นการพัฒนาที่ ๑ การพัฒนาเมืองน่าอยู่ทันสมัย

วัตถุประสงค์

๑) การสร้างเสริมพลเมืองให้มีสุขภาพและคุณภาพชีวิตที่ดี

๒) การพัฒนาและยกระดับคุณภาพทางการศึกษาทุกระดับให้มีคุณภาพ

๓) ระบบสาธารณสุขปลอดภัยพื้นฐานและสิ่งอำนวยความสะดวก เพียงพอ

ทันสมัยเป็นมิตรกับสิ่งแวดล้อมและสุขภาพ

๔) พัฒนาและใช้พลังงานที่เป็นมิตรกับสิ่งแวดล้อม

๕) ประชาชนมีความมั่นคงปลอดภัยในชีวิตและทรัพย์สิน

แนวทางการพัฒนา

๑) การขับเคลื่อนให้จังหวัดอุบลราชธานีเป็นศูนย์กลางสุขภาพ (Medical Hub) เป็นศูนย์กลางการรักษาผู้ป่วยที่เด่นชัดและโดดเด่นเฉพาะด้าน

- ๒) การพัฒนาเป็นเมืองสุขภาวะดี มีความพร้อมในการตอบสนองทุกความต้องการของผู้อยู่อาศัยในทุกด้าน และมีสิ่งอำนวยความสะดวก
- ๓) พัฒนาระบบความปลอดภัยและโครงสร้างพื้นฐาน
- ๔) ส่งเสริมการเรียนรู้และพัฒนาการเข้าถึงบริการทางการศึกษาอย่างเท่าเทียม
- ๕) การรักษาความมั่นคงของชาติและความปลอดภัยของประชาชน
- ๖) การพัฒนาพลังงานทดแทนและพลังงานสะอาด
- ๗) การจัดการทรัพยากรธรรมชาติและสิ่งแวดล้อม

ประเด็นการพัฒนาที่ ๒ การส่งเสริมเกษตรปลอดภัยมูลค่าสูง

วัตถุประสงค์

- ๑) เพื่อส่งเสริมให้เกษตรกรและสถาบันเกษตรกรยกระดับการผลิตให้มีประสิทธิภาพ และได้มาตรฐาน รวมทั้ง สร้างมูลค่าสินค้าเกษตร เพื่อตอบสนองความต้องการด้วยระบบตลาดนำการผลิตบนพื้นฐานข้อมูล Big Data ด้านการเกษตร และใช้ประโยชน์จากดิจิทัลแพลตฟอร์ม
- ๒) เพื่อสร้างความภาคภูมิใจในอาชีพเกษตรกรกรม สามารถพึ่งพาตนเองได้ มีการถ่ายทอดความรู้อย่างต่อเนื่อง เกิดการรวมกลุ่มเกษตรกรและเชื่อมโยงเครือข่ายกับภายนอกอย่างเข้มแข็งและลดความเหลื่อมล้ำทางรายได้
- ๓) เพื่อส่งเสริมการบริหารจัดการทรัพยากรการเกษตรอย่างมีประสิทธิภาพ สามารถปรับตัวและสร้าง ภูมิคุ้มกันรองรับการเกิดภัยพิบัติธรรมชาติและโรคระบาด

แนวทางการพัฒนา

- ๑) ส่งเสริมการผลิตการแปรรูป และบริหารจัดการสินค้าเกษตร มูลค่าสูงสู่สากล
- ๒) ส่งเสริมพัฒนาเกษตรกร สถาบันเกษตรกร และวิสาหกิจชุมชน เป็นผู้ประกอบการธุรกิจสมัยใหม่อย่างครบวงจร
- ๓) สร้างภูมิคุ้มกันทางการเกษตรต่อการเกิดภัยพิบัติทางธรรมชาติและโรคระบาด
- ๔) ส่งเสริมพลังงานทดแทนเศรษฐกิจฐานราก และอนุรักษ์ฟื้นฟูทรัพยากรดินและน้ำ เพื่อการเกษตรเพื่อการทำเกษตรมูลค่าสูง

ประเด็นการพัฒนาที่ ๓ การส่งเสริมเศรษฐกิจชีวภาพ

วัตถุประสงค์

- ๑) ส่งเสริมการนำผลงานวิจัย เทคโนโลยีและนวัตกรรมที่เกี่ยวข้องกับเศรษฐกิจชีวภาพมาประยุกต์ใช้งาน และยกระดับการใช้ประโยชน์จากทรัพยากรทางชีวภาพของพื้นที่อย่างมีมาตรฐาน
- ๒) สร้างมูลค่าเพิ่ม และมูลค่าใหม่จากทรัพยากรทางชีวภาพของพื้นที่

แนวทางการพัฒนา

- ๑) ถ่ายทอดเทคโนโลยี ผลงานวิจัยและนวัตกรรม ให้แก่เกษตรกร กลุ่มเกษตรกร และผู้ประกอบการ เพื่อให้สามารถแปรรูปและใช้ประโยชน์จากทรัพยากรทางชีวภาพของพื้นที่ได้อย่างมีประสิทธิภาพ
- ๒) สร้างและพัฒนาโครงสร้างพื้นฐาน ส่งเสริมมาตรฐาน และส่งเสริมการเข้าถึงการตรวจสอบและรับรองมาตรฐานการแปรรูปผลิตภัณฑ์จากฐานชีวภาพสู่สากล
- ๓) สร้างผลิตภัณฑ์มูลค่าสูงเพื่อเป็นผลิตภัณฑ์หลักของจังหวัดอุบลราชธานี (Ubon Premium Products) ด้วยงานวิจัยและนวัตกรรม

- ๔) เสริมสร้างการตลาดและการผลิตให้แก่อุตสาหกรรมบนฐานชีวภาพของเพื่อผลักดันให้อุบลราชธานีเป็น Bioeconomy Hub ของพื้นที่

ประเด็นการพัฒนาที่ ๔ การพัฒนาศูนย์กลางการค้าการลงทุน

วัตถุประสงค์

- ๑) เพื่อพัฒนาศักยภาพการค้าชายแดนสู่ประเทศเพื่อนบ้านและอนุภูมิภาคลุ่มน้ำโขง
- ๒) เพื่อพัฒนาขีดความสามารถในการแข่งขันให้กับผู้ประกอบการสู่ตลาดสากล
- ๓) เพื่อยกระดับการผลิตสินค้าและบริการให้ได้คุณภาพมาตรฐานสู่สากล
- ๔) เพื่อสร้างโอกาสในการเข้าถึงและขยายช่องทางการตลาดทุกระดับ

แนวทางการพัฒนา

- ๑) การเสริมสร้างศักยภาพการค้าชายแดน
- ๒) ส่งเสริมผู้ประกอบการและ SMEs เพื่อเพิ่มขีดความสามารถในการแข่งขัน
- ๓) พัฒนาผู้ประกอบการและแรงงานด้วยเทคโนโลยีและนวัตกรรม
- ๔) สร้างโอกาสเข้าถึงตลาดและขยายช่องทางการตลาดทั้งในและต่างประเทศ

ประเด็นการพัฒนาที่ ๕ การส่งเสริมเมืองท่องเที่ยวแห่งความสุข หลายมิติ สู่สากล

วัตถุประสงค์

- ๑) เพิ่มศักยภาพและสร้างมูลค่าด้านการท่องเที่ยวเชิงคุณภาพ

แนวทางการพัฒนา

- ๑) การพัฒนาโครงสร้างพื้นฐาน และสิ่งอำนวยความสะดวก เพื่อรองรับการขยายตัวของอุตสาหกรรมการท่องเที่ยวสู่สากล
- ๒) การพัฒนาคุณภาพแหล่งท่องเที่ยว สินค้าและบริการ รูปแบบการท่องเที่ยวที่หลากหลาย ให้เกิดความสมดุลและยั่งยืน
- ๓) การพัฒนาศักยภาพบุคลากรด้านการท่องเที่ยวและสนับสนุนการมีส่วนร่วมของประชาชนในการพัฒนาการท่องเที่ยว
- ๔) การประชาสัมพันธ์และการตลาดด้านการท่องเที่ยว การส่งเสริมวิถีและวัฒนธรรมท้องถิ่น และการสร้างความเชื่อมั่นของนักท่องเที่ยว
- ๕) การส่งเสริมการบูรณาการการบริหารจัดการการท่องเที่ยวและสนับสนุนความร่วมมือระหว่างประเทศ

๑.๔ ยุทธศาสตร์การพัฒนาขององค์กรปกครองส่วนท้องถิ่นในเขตจังหวัด

ยุทธศาสตร์ที่ ๑ การพัฒนาโครงสร้างพื้นฐาน

- แนวทางที่ ๑ วางผังเมืองรองรับการขยายตัวของชุมชน
- แนวทางที่ ๒ พัฒนาระบบการคมนาคมขนส่งที่ได้มาตรฐาน
- แนวทางที่ ๓ พัฒนาระบบชลประทานให้ทั่วถึงและเพียงพอ
- แนวทางที่ ๔ ขยายเขตการบริ การไฟฟ้า ประปารองรับการขยายตัวของชุมชน
- แนวทางที่ ๕ พัฒนาระบบระบายน้ำที่ได้มาตรฐานและทั่วถึง

ยุทธศาสตร์ที่ ๒ การส่งเสริมคุณภาพชีวิต

- แนวทางที่ ๑ ส่งเสริมการผลิตพืชและสัตว์เศรษฐกิจของจังหวัด
- แนวทางที่ ๒ ส่งเสริมการประกอบอาชีพเสริมแก่ประชาชน
- แนวทางที่ ๓ ส่งเสริมการป้องกัน ดูแลและรักษาสุขภาพประชาชน
- แนวทางที่ ๔ ส่งเสริมสถาบันครอบครัวให้มีความเข้มแข็ง
- แนวทางที่ ๕ ส่งเสริมการจัดการเรียนการสอนในระดับท้องถิ่น

ยุทธศาสตร์ที่ ๓ การจัดระเบียบชุมชนสังคมและการรักษาความสงบเรียบร้อย

- แนวทางที่ ๑ บูรณาการการจัดระเบียบชุมชนสังคมและการรักษาความสงบเรียบร้อยของทุกภาคส่วน
- แนวทางที่ ๒ เสริมสร้างองค์ความรู้ประชาธิปไตยสิทธิหน้าที่ และกฎหมายแก่ประชาชน
- แนวทางที่ ๓ ส่งเสริมและบูรณาการระบบการป้องกันและบรรเทาสาธารณภัยของจังหวัด
- แนวทางที่ ๔ ส่งเสริมระบบการตรวจสอบการทำงานภาครัฐโดยประชาชน
- แนวทางที่ ๕ ส่งเสริมการรวมกลุ่มภาคประชาชนให้เข้มแข็ง

ยุทธศาสตร์ที่ ๔ การวางแผนการส่งเสริมการลงทุนพาณิชย์ยกรรมและการท่องเที่ยว

- แนวทางที่ ๑ ส่งเสริมสนับสนุนการลงทุนให้เกิดแหล่งท่องเที่ยวใหม่
- แนวทางที่ ๒ พัฒนาศักยภาพด้านการบริ การแก่นักท่องเที่ยว
- แนวทางที่ ๓ อนุรักษ์และพัฒนาทรัพยากรการท่องเที่ยวของส่วนรวม
- แนวทางที่ ๔ สร้างเอกลักษณ์ทางวัฒนธรรมเพื่อการท่องเที่ยว
- แนวทางที่ ๕ พัฒนาระบบบริหารจัดการในแหล่งท่องเที่ยวให้มีคุณภาพ
- แนวทางที่ ๖ ส่งเสริมการลงทุนและการพาณิชย์ยกรรม

ยุทธศาสตร์ที่ ๕ การจัดการทรัพยากรธรรมชาติและสิ่งแวดล้อม

- แนวทางที่ ๑ บริหารจัดการทรัพยากรป่าไม้ ดินและน้ำ โดยการมีส่วนร่วมของชุมชน
- แนวทางที่ ๒ พัฒนาระบบการกำจัดขยะและน้ำเสียให้ถูกสุขลักษณะโดยการมีส่วนร่วมของชุมชน
- แนวทางที่ ๓ ส่งเสริมให้ชุมชนปลอดภัย
- แนวทางที่ ๔ จัดให้มีระบบบริหารจัดการพื้นที่สาธารณะ

ยุทธศาสตร์ที่ ๖ การบริหารจัดการศิลปวัฒนธรรมจารีตประเพณี และภูมิปัญญาท้องถิ่น

- แนวทางที่ ๑ อนุรักษ์ ฟื้นฟู ส่งเสริม และเผยแพร่ศิลปวัฒนธรรมจารีตประเพณี และภูมิปัญญาท้องถิ่น
- แนวทางที่ ๒ จัดให้มีศูนย์การเรียนรู้และการอนุรักษ์ด้านศิลปวัฒนธรรมจารีตประเพณี และภูมิปัญญาท้องถิ่นในชุมชน
- แนวทางที่ ๓ จัดให้มีศูนย์การเฝ้าระวังทางวัฒนธรรมโดยการมีส่วนร่วมของชุมชน

ยุทธศาสตร์ที่ ๗ การบริหารจัดการทรัพยากรขององค์กรปกครองส่วนท้องถิ่น

- แนวทางที่ ๑ พัฒนาบุคลากรขององค์กรปกครองส่วนท้องถิ่น
- แนวทางที่ ๒ พัฒนาระบบการบริหารงานขององค์กรปกครองส่วนท้องถิ่น
- แนวทางที่ ๓ พัฒนาเครื่องมือ เครื่องมือ เครื่องจักรกลขององค์กรปกครองส่วนท้องถิ่น
- แนวทางที่ ๔ พัฒนาระบบการบริหารงานเชิงบูรณาการขององค์กรปกครองส่วนท้องถิ่น

๒. ยุทธศาสตร์ขององค์กรปกครองส่วนท้องถิ่น

วิสัยทัศน์

“พัฒนาองค์กร พัฒนาคมน พัฒนางาน ให้บริการ สร้างการมีส่วนร่วม ตอบสนองความต้องการของประชาชนในท้องถิ่น”

ยุทธศาสตร์

ยุทธศาสตร์ การพัฒนาท้องถิ่นขององค์การบริหารส่วนตำบลนาดี มี ๖ ยุทธศาสตร์ ดังนี้

๑. ยุทธศาสตร์ การพัฒนาด้านคมนาคมและแหล่งน้ำเพื่อการอุปโภค – บริโภค
๒. ยุทธศาสตร์ ด้านการพัฒนาสังคมและคุณภาพชีวิต

๓. ยุทธศาสตร์ การป้องกันและบรรเทาสาธารณภัย การจัดระเบียบชุมชน สังคม และสิ่งแวดล้อม
๔. ยุทธศาสตร์ ด้านการพัฒนาเศรษฐกิจ
๕. ยุทธศาสตร์ การพัฒนาด้านการศึกษา การอนุรักษ์ศิลปวัฒนธรรม
๖. ยุทธศาสตร์ การพัฒนาด้านการบริหารและการจัดการบ้านเมือง

พันธกิจ

๑. สร้างระบบการบริหารจัดการที่ดี
๒. ส่งเสริมการเจริญเติบโตทางเศรษฐกิจของท้องถิ่นและการกระจายรายได้อย่างเป็นธรรม
๓. พัฒนาท้องถิ่นใหม่มีความเข้มแข็งอย่างยั่งยืน

เป้าประสงค์

๑. ขุดลอก คูคลองและจัดสร้างแหล่งน้ำ สงวนและเก็บกักน้ำเพื่อการเกษตร
๒. พัฒนาชุมชนและสังคมตามแนวทางปรัชญาเศรษฐกิจพอเพียง
๓. ส่งเสริมและพัฒนากระบวนการศึกษาในสังกัด อปท.
๔. พัฒนาและเตรียมบุคลากรด้านการศึกษา
๕. สนับสนุนให้มีการนำระบบเทคโนโลยีสารสนเทศมาใช้เป็นเครื่องมือและประกอบการศึกษา
๖. ส่งเสริมการศึกษาในระบบ นอกระบบ และการศึกษาตามอัธยาศัย
๗. ประชาชนได้ใช้เส้นทางคมนาคมที่มีมาตรฐาน ปลอดภัยใช้งานได้ดี
๘. ลดต้นทุนการผลิตและเพิ่มมูลค่าผลผลิต
๙. สนับสนุนการทำเกษตรทางเลือก
๑๐. ส่งเสริมประชาชนในท้องถิ่นให้มีการเลี้ยงสัตว์เศรษฐกิจ
๑๑. ส่งเสริมพัฒนาบทบาทและคุณภาพชีวิตของเด็ก เยาวชนสตรี ผู้สูงอายุ ผู้พิการ และด้อยโอกาส
๑๒. สนับสนุนและประสานรัฐบาล องค์กรปกครองส่วนท้องถิ่นทุกระดับเพื่อป้องกันและให้มีการปราบปรามและแก้ไขปัญหาเสพติด
๑๓. สนับสนุนการจัดตั้งกองทุน และเพิ่มสวัสดิการ
๑๔. ส่งเสริมและสนับสนุนให้การรักษาพยาบาลประชาชนในระดับตำบล หมู่บ้าน และชุมชนที่มีคุณภาพและมาตรฐาน
๑๕. ส่งเสริมสุขภาพและอนามัยของประชาชนในระดับหมู่บ้านและชุมชน ให้มีสุขภาพแข็งแรง
๑๖. ส่งเสริมสนับสนุนการวางระบบการพัฒนาด้านโครงสร้างคุณภาพชีวิตพื้นฐาน
๑๗. ก่อสร้าง ปรับปรุงเส้นทางคมนาคมอย่างทั่วถึง
๑๘. ประสาน สนับสนุน ร่วมมือกับส่วนราชการ และองค์กรปกครองส่วนท้องถิ่นอื่นๆ
๑๙. พัฒนาฟื้นฟูและส่งเสริมกิจกรรมด้านศาสนา ศิลปวัฒนธรรมและประเพณีของชุมชนท้องถิ่นอุบลราชธานี
๒๐. ส่งเสริมและสนับสนุนกิจกรรมลานกีฬาชุมชน และจัดการแข่งขันกีฬาประเภทต่างๆ ที่เกี่ยวข้อง
๒๑. ส่งเสริมให้ประชาชนมีส่วนร่วมการบริหารงาน
๒๒. ส่งเสริมให้เกิดการบริหารจัดการที่มีประสิทธิภาพ ตอบสนองความต้องการของประชาชนตามหลักการบริหารกิจการบ้านเมืองที่ดี

๒๓. ส่งเสริมสนับสนุนบุคลากรในหน่วยงานให้ ศึกษา/อบรม หลักสูตรต่างๆ เพื่อให้การปฏิบัติงานมีประสิทธิภาพยิ่งขึ้น
๒๔. ส่งเสริมและสนับสนุนการติดตั้งระบบเตือนภัยธรรมชาติ และภัยพิบัติต่าง ๆ
๒๕. ส่งเสริมและสนับสนุน และร่วมมือกับส่วนราชการ หน่วยงาน มูลนิธิการกุศลและองค์กรที่เกี่ยวข้อง ในการเตรียมความพร้อมในการป้องกันภัย และการช่วยเหลือผู้ประสบภัย
๒๖. ส่งเสริมสนับสนุน และร่วมมือกับส่วนราชการ องค์กรปกครองส่วนท้องถิ่น ภาคเอกชน ในการพัฒนาฟื้นฟูและอนุรักษ์แหล่งน้ำ ลุ่มน้ำลำคลอง และป่าไม้ให้มีความอุดมสมบูรณ์
๒๗. ส่งเสริมสนับสนุนและร่วมมือกับส่วนราชการ องค์กรปกครองส่วนท้องถิ่นและภาคเอกชนในการรณรงค์สร้างจิตสำนึก เพื่อป้องกันและแก้ไขปัญหามลพิษและปัญหาสิ่งแวดล้อมของชุมชนท้องถิ่นทุกระดับ
๒๘. ส่งเสริมสนับสนุนและสร้างความร่วมมือกับส่วนราชการที่เกี่ยวข้อง องค์กรปกครองส่วนท้องถิ่นในการจัดทำระบบกำจัดขยะรวม

ตัวชี้วัด

๑. ประชาชนมีแหล่งกักเก็บน้ำใช้สำหรับอุปโภค บริโภคและการเกษตรอย่างพอเพียง
๒. ประชาชนในตำบลนาดีมีรายได้เพิ่มขึ้น
๓. โรงเรียน สพฐ. ในพื้นที่ ได้รับการสนับสนุนอาหารกลางวัน อาหารเสริมนม
๔. ศพด. ในพื้นที่ ได้รับการสนับสนุนอาหารกลางวัน อาหารเสริมนม รวมทั้งพัฒนาอาคารสถานที่และ ระบบบริหารจัดการ
๕. เด็กและเยาวชนได้ร่วมกิจกรรม
๖. ผู้ดูแลเด็กเล็กได้รับการพัฒนาประสิทธิภาพในการปฏิบัติงาน
๗. เด็กเล็กได้มีความรู้ และมีทักษะเพิ่มขึ้น
๘. มีวัสดุ อุปกรณ์ การเรียนการสอนอย่างทั่วถึงและเพียงพอ
๙. อาสาสมัครในการช่วยเหลือชุมชนและประสานงานในชุมชน
๑๐. ประชาชนมีรายได้เพิ่มขึ้น ๕%
๑๑. ส่งเสริมสวัสดิการสังคม สงเคราะห์ ผู้พิการ ผู้ด้อยโอกาส ผู้สูงอายุ ๑๓ หมู่บ้าน
๑๒. กลุ่มสตรี อสม. ได้ทำกิจกรรม ร่วมกัน และสร้างความสามัคคี
๑๓. ประชาชนได้รับการบริการสาธารณสุขอย่างทั่วถึง ๑๓ หมู่บ้าน
๑๔. จัดวางผังเมืองขององค์กรปกครองส่วนท้องถิ่นให้เป็นไปตามมาตรฐาน
๑๕. ก่อสร้าง ปรับปรุงเส้นทางคมนาคมอย่างทั่วถึง ๑๓ หมู่บ้าน
๑๖. ประสาน สนับสนุน ร่วมมือกับส่วนราชการ และองค์กรปกครองส่วนท้องถิ่นอื่น ๆ
๑๗. ส่งเสริมขนบธรรมเนียม จารีตประเพณี ศิลปวัฒนธรรมอันดีงามของท้องถิ่น ๑๓ หมู่บ้าน
๑๘. ส่งเสริมและสนับสนุนกิจกรรมลานกีฬาชุมชนและจัดการแข่งขันกีฬาประเภทต่างๆ ทั้ง ๑๓ หมู่บ้าน
๑๙. ส่งเสริมการเลือกตั้งตามระบบการปกครองแบบประชาธิปไตยและตามกฎหมายที่เกี่ยวข้อง ทั้ง ๑๓ หมู่บ้าน
๒๐. การจัดระเบียบโครงสร้างการบริหารจัดการภายในองค์กรให้สามารถปฏิบัติหน้าที่ให้เกิดประสิทธิภาพและประสิทธิผลยิ่งขึ้น ๑๓ หมู่บ้าน

๒๑. ส่งเสริมให้ประชาชนมีส่วนร่วมการบริหารงาน
๒๒. ส่งเสริมให้เกิดการบริหารจัดการที่มีประสิทธิภาพ ตอบสนองความต้องการของประชาชนตามหลักการบริหารกิจการบ้านเมืองที่ดี ๑๓ หมู่บ้าน
๒๓. ส่งเสริมและสนับสนุนการติดตั้งระบบเตือนภัยธรรมชาติ และภัยพิบัติต่างๆ ๑๓ หมู่บ้าน
๒๔. ส่งเสริมการฝึกอบรมอาสาสมัครป้องกันภัยและบรรเทาสาธารณภัยประจำหมู่บ้าน/ตำบลและทีมกู้ชีพกู้ภัยตำบล ๑๓ หมู่บ้าน
๒๕. สนับสนุนให้มีวัสดุอุปกรณ์เกี่ยวกับการป้องกันและการช่วยเหลือเมื่อเกิดภัยพิบัติ
๒๖. เพื่อทัศนียภาพที่สวยงามประชาชนเห็นประโยชน์ของการปลูกป่า
๒๗. ส่งเสริมสนับสนุนและร่วมมือกับส่วนราชการ องค์กรปกครองส่วนท้องถิ่นและภาคเอกชนในการรณรงค์สร้างจิตสำนึก เพื่อป้องกันและแก้ไขปัญหาหมอกควันและสิ่งแวดลอมของ ๑๓ หมู่บ้าน
๒๘. การกำจัดขยะ สิ่งปฏิกูลอย่างถูกวิธี ๑๓ หมู่บ้าน

คำเป้าหมาย

- (๑) มีแหล่งน้ำพอเพียงต่อการอุปโภคบริโภคและทำการเกษตร
- (๒) การศึกษาที่มีคุณภาพและมาตรฐาน และเกิดการเรียนรู้ต่อเนื่อง
- (๓) ประชาชนมีทักษะในการประกอบอาชีพด้านเกษตร
- (๔) ประชาชนมีคุณภาพชีวิตที่ดีขึ้น
- (๕) ประชาชนเข้าถึงบริการสาธารณสุข มีสุขภาพแข็งแรง
- (๖) ประชาชนได้ใช้เส้นทางคมนาคมที่มีมาตรฐาน ปลอดภัย
- (๗) ประชาชนได้ร่วมกิจกรรมส่งเสริมประเพณี วัฒนธรรม การท่องเที่ยว กีฬาและนันทนาการของท้องถิ่น
- (๘) องค์กรปกครองส่วนท้องถิ่นมาตรฐานาภิบาลดีขึ้น
- (๙) ประชาชนมีความปลอดภัยในชีวิตและทรัพย์สิน
- (๑๐) สิ่งแวดล้อมและทรัพยากรธรรมชาติได้รับการฟื้นฟูและอนุรักษ์

กลยุทธ์

๑. ยุทธศาสตร์ การพัฒนาด้านคมนาคมและแหล่งน้ำเพื่อการอุปโภค – บริโภค
 - (๑) กลยุทธ์ พัฒนาระบบสาธารณูปโภคและสาธารณูปการ
๒. ยุทธศาสตร์ ด้านการพัฒนาสังคมและคุณภาพชีวิต
 - (๑) กลยุทธ์ ส่งเสริมการประกอบอาชีพ และการมีส่วนร่วมของประชาชน
 - (๒) กลยุทธ์ ส่งเสริมสวัสดิการและสังคมสงเคราะห์
 - (๓) กลยุทธ์ พัฒนาและส่งเสริมการสาธารณสุข
๓. ยุทธศาสตร์ การป้องกันและบรรเทาสาธารณภัย การจัดระเบียบชุมชน สังคม และสิ่งแวดล้อม
 - (๑). กลยุทธ์ ส่งเสริมและพัฒนากองป้องกันและบรรเทาสาธารณภัย
 - (๒) กลยุทธ์ ส่งเสริมและพัฒนากองรักษาความสงบเรียบร้อย
๔. ยุทธศาสตร์ ด้านการพัฒนาเศรษฐกิจ
 - (๑) กลยุทธ์ ส่งเสริมฟื้นฟู ดูแลรักษา อนุรักษ์ทรัพยากรธรรมชาติและสิ่งแวดล้อม
๕. ยุทธศาสตร์ การพัฒนาด้านการศึกษา การอนุรักษ์ศิลปวัฒนธรรม
 - (๑) กลยุทธ์ ส่งเสริมและพัฒนาระบบการศึกษา
 - (๒) กลยุทธ์ ส่งเสริมด้านศาสนา การอนุรักษ์ฟื้นฟู ศิลปะ วัฒนธรรม จารีตประเพณี

และภูมิปัญญาท้องถิ่น

๖. ยุทธศาสตร์ การพัฒนาด้านการบริหารและการจัดการบ้านเมือง
 - (๑) กลยุทธ์ ส่งเสริมและพัฒนาขีดความสามารถในการให้บริการ
 - (๒) กลยุทธ์ พัฒนาและส่งเสริมการมีส่วนร่วมของประชาชน

จุดยืนทางยุทธศาสตร์

- (๑) การพัฒนาชุมชนให้น่าอยู่มีความเข้มแข็ง โดยได้รับบริการสาธารณะด้านโครงสร้างพื้นฐานที่จำเป็นเพื่อรองรับการขยายตัวของชุมชนและเศรษฐกิจ
- (๒) การพัฒนาระบบการศึกษาและส่งเสริมศิลปวัฒนธรรมท้องถิ่น
- (๓) ส่งเสริมและพัฒนาศักยภาพคนและความเข้มแข็งของชุมชนในการพึ่งตนเอง
- (๔) การกำจัดขยะมูลฝอย สิ่งปฏิกูลและมลภาวะสิ่งแวดล้อมที่มีอย่างยั่งยืน
- (๕) การพัฒนาระบบการบริหารจัดการภาครัฐที่ดีและมีส่วนร่วมจากทุกภาคส่วน

ความเชื่อมโยงของยุทธศาสตร์ในภาพรวม

ในการจัดทำแผนพัฒนาท้องถิ่น (พ.ศ. ๒๕๖๖ – ๒๕๗๐) ขององค์การบริหารส่วนตำบลนาดีมีความสอดคล้องกับ ยุทธศาสตร์การพัฒนาขององค์กรปกครองส่วนท้องถิ่นจังหวัด ยุทธศาสตร์จังหวัด ยุทธศาสตร์การพัฒนากลุ่มจังหวัด ยุทธศาสตร์การพัฒนาภาค แผนพัฒนาเศรษฐกิจและสังคมแห่งชาติ ฉบับที่ ๑๓ และ ยุทธศาสตร์ชาติ ๒๐ ปี ดังนี้

๓. การวิเคราะห์เพื่อพัฒนาท้องถิ่น

๓.๑ การวิเคราะห์กรอบการจัดทำยุทธศาสตร์ขององค์กรปกครองส่วนท้องถิ่น

ในการจัดทำแผนพัฒนาท้องถิ่นขององค์การบริหารส่วนตำบลได้ใช้การวิเคราะห์ SWOT Analysis/Demand (Demand Analysis)/Global Demand และTrend ปัจจัยและสถานการณ์การเปลี่ยนแปลงที่มีผลต่อการพัฒนา อย่างน้อยต้องประกอบด้วย การวิเคราะห์ศักยภาพด้านเศรษฐกิจ ด้านสังคม ด้านทรัพยากรธรรมชาติและสิ่งแวดล้อม ซึ่งมีรายละเอียดดังนี้

จุดแข็ง (S : Strength-s)

- ประชาชนมีความพร้อม จะมีส่วนร่วมในกระบวนการพัฒนาท้องถิ่น
- การจัดโครงสร้างภายในมีความเหมาะสมสอดคล้องกับภารกิจ
- มีองค์การบริหารส่วนตำบลที่พร้อมจะให้บริการสาธารณะและแก้ไขปัญหาความเดือดร้อนของประชาชน
- มีการประสานร่วมมือกันระหว่างองค์การบริหารส่วนตำบลกับส่วนราชการต่าง ๆ
- ผู้นำชุมชนมีความเข้มแข็ง และมีศักยภาพในการพัฒนา
- ส่งเสริมการมีส่วนร่วมของประชาชนในรูปแบบประชาม การประชุมวางแผนเตรียมงาน

จุดอ่อน (W : Weakness)

- กฎหมาย ระเบียบ ข้อบังคับที่เกี่ยวข้องกับการปฏิบัติงาน มีการแก้ไขเปลี่ยนแปลงอยู่ตลอดเวลาทำให้เจ้าหน้าที่ผู้ปฏิบัติสับสนขาดความชัดเจน
- องค์การบริหารส่วนตำบล มีงบประมาณจำกัด ทำให้การพัฒนาไม่เป็นไปตามแผนที่วางไว้
- การใช้ทรัพยากรธรรมชาติ และการทำลายสิ่งแวดล้อมเพิ่มขึ้น ก่อให้เกิดปัญหาภัยธรรมชาติ

โอกาส (O : Opportunity)

- จังหวัดอุบลราชธานี หรือหน่วยงานที่เกี่ยวข้องสนับสนุนงบประมาณให้องค์การบริหารส่วนตำบล ดำเนินการตามแผนงานโครงการตามแนวทางยุทธศาสตร์การพัฒนาจังหวัด และแผนพัฒนาองค์การบริหารส่วนตำบล
- มีเส้นทางคมนาคมเชื่อมระหว่างอำเภอ สามารถรองรับการขยายตัวทางด้านเศรษฐกิจ

- นโยบายของรัฐบาลในการส่งเสริมการกระจายอำนาจการปกครองท้องถิ่น โดยการสร้างดุลยภาพระหว่างการทำกับดูแล และความเป็นอิสระของท้องถิ่นในการบริหารจัดการงบประมาณและบุคลากรของท้องถิ่น

อุปสรรค (T : Threat)

- ประชาชนขาดความรู้ ความเข้าใจ บทบาทหน้าที่ของตนเองกับงานของท้องถิ่น
- นโยบายรัฐบาลไม่สามารถถ่ายโอนงบประมาณมายัง องค์กรปกครองส่วนท้องถิ่น ตามพระราชบัญญัติกำหนดแผนและขั้นตอนการกระจายอำนาจให้แก่องค์กรปกครองส่วนท้องถิ่น พ.ศ. ๒๕๔๒ ทำให้การพัฒนาท้องถิ่นบางเรื่องต้องชะงัก
- กฎหมาย ระเบียบ ข้อบังคับขาดความยืดหยุ่น หรือไม่เหมาะสมสอดคล้องกับภารกิจห้วงระยะเวลาในการจัดสรรและการเบิกจ่ายงบประมาณของรัฐบาลมีความไม่แน่นอน
- การดำเนินงานตามนโยบายต่าง ๆ ของรัฐบาลมีจำนวนเพิ่มมากขึ้น ความรับผิดชอบเพิ่มมากขึ้น ประกอบกับปัญหาในพื้นที่และความต้องการประชาชนมีมาก แต่ไม่สามารถปฏิบัติได้ครบถ้วน เนื่องจากจำกัดด้วยอำนาจหน้าที่และจำนวนงบประมาณที่มีจำกัด

ผลจากการวิเคราะห์จุดแข็ง จุดอ่อน โอกาส และอุปสรรคหรือภัยคุกคามขององค์การบริหารส่วนตำบลนาดี ได้นำไปพิจารณากำหนดเป้าหมายยุทธศาสตร์ และแนวทางการพัฒนาท้องถิ่น เพื่อให้การดำเนินงานตามแนวทางการพัฒนาของแต่ละยุทธศาสตร์ สามารถบรรลุผลสำเร็จตามวัตถุประสงค์หลัก พันธกิจ และวิสัยทัศน์ขององค์การบริหารส่วนตำบลนาดีอย่างเปี่ยมรูปธรรมได้ยุทธศาสตร์การพัฒนา ๖ ยุทธศาสตร์ ดังนี้

ยุทธศาสตร์ การพัฒนาท้องถิ่นขององค์การบริหารส่วนตำบลนาดี มี ๖ ยุทธศาสตร์ ดังนี้

๑. ยุทธศาสตร์ การพัฒนาด้านคมนาคมและแหล่งน้ำเพื่อการอุปโภค - บริโภค
๒. ยุทธศาสตร์ ด้านการพัฒนาสังคมและคุณภาพชีวิต
๓. ยุทธศาสตร์ การป้องกันและบรรเทาสาธารณภัย การจัดระเบียบชุมชน สังคม และสิ่งแวดล้อม
๔. ยุทธศาสตร์ ด้านการพัฒนาเศรษฐกิจ
๕. ยุทธศาสตร์ การพัฒนาด้านการศึกษา การอนุรักษ์ศิลปวัฒนธรรม
๖. ยุทธศาสตร์ การพัฒนาด้านการบริหารและการจัดการบ้านเมืองที่ดี

ผู้บริหารท้องถิ่นขององค์การบริหารส่วนตำบลนาดี ได้กำหนดนโยบายการพัฒนาท้องถิ่นไว้ ๔ ด้านซึ่งมีนโยบายและแนวทางการพัฒนาด้านต่างๆ ดังนี้

๑. นโยบายด้านโครงสร้างพื้นฐาน

องค์การบริหารส่วนตำบลนาดี มุ่งมั่นที่จะยกระดับด้านโครงสร้างพื้นฐาน เพื่อสนับสนุนการค้าการลงทุนและการเกษตร และส่งเสริมให้ได้มาตรฐานและตอบสนองความต้องการของประชาชนอย่างมีประสิทธิภาพ ตลอดจนความสะอาด ความปลอดภัย โดยมีแนวทาง ดังนี้

- ๑.๑ ขยายเขตไฟฟ้า ตามสภาพพื้นที่ให้ครอบคลุมและทั่วถึงทั้งตำบล
- ๑.๒ การติดตั้งระบบเสียงตามสายในเขตพื้นที่ตำบลนาดีให้ครอบคลุมและทั่วถึง
- ๑.๓ การสร้างและบำรุงรักษาทางบก และทางเชื่อมระหว่างหมู่บ้าน โดยจะปรับปรุงให้เป็นถนนที่ได้มาตรฐาน ประชาชนสามารถใช้ประโยชน์ได้ตลอดปี เช่น ดำเนินการปรับปรุงถนนที่ได้รับการถ่ายโอนจากหน่วยงานต่างๆ และถนนที่เชื่อมต่อระหว่างหมู่บ้านหรือมีลักษณะที่เป็นเครือข่ายหลักในการเชื่อมโยงกับแผนงานโครงการให้เป็นถนนคอนกรีตเสริมเหล็ก ถนนลาดยาง หรือถนนลูกรังบดอัดปรับเกรดให้มีสภาพดีขึ้น สามารถอำนวยความสะดวกในการสัญจรไปมา การขนส่งสินค้าให้มีความสะดวกและรวดเร็วขึ้น ซึ่งเป็นการกระจายความเจริญไปยังทุกที่

๑.๔ การสร้างและบำรุงรักษาแหล่งน้ำ และชลประทาน โดยเพิ่มแหล่งน้ำเพื่อใช้ในการอุปโภค บริโภค หรือเพื่อใช้ในการด้านการเกษตรให้ครอบคลุมอย่างทั่วถึง

๑.๕ ปรับปรุงมาตรฐานการผลิตน้ำประปา และระบบผลิตน้ำประปาให้มีคุณภาพ ตามมาตรฐาน กระทรวงสาธารณสุข เพื่อให้ประชาชนได้น้ำประปาใช้ในการอุปโภค-บริโภค

๑.๖ ติดตั้งคอมพิวเตอร์สาธารณะริมถนนในเขตพื้นที่ตำบลนาดีให้ครอบคลุมและทั่วถึง

๒. นโยบายด้านเศรษฐกิจ

องค์การบริหารส่วนตำบลนาดี จะส่งเสริมสนับสนุนและผลักดันให้มีกระบวนการสร้างรายได้ลดรายจ่ายให้กับประชาชนทุกระดับ โดยส่งเสริมแนวทางเศรษฐกิจแบบพอเพียงตามศักยภาพของชุมชนในระดับฐานรากของตำบลโดยมีแนวทาง ดังนี้

๒.๑ สนับสนุนส่งเสริมการทำเกษตรกรรมแบบผสมผสาน เกษตรทางเลือกและเกษตรอินทรีย์รวมทั้งส่งเสริมกระบวนการเรียนรู้แก่เกษตรกร

๒.๒ ส่งเสริมอาชีพและพัฒนาฝีมือแรงงาน และเพิ่มรายได้ให้กับประชาชนโดยยึดหลักเศรษฐกิจพอเพียงตามแนวทางพระราชดำริของพระบาทสมเด็จพระเจ้าอยู่หัว ใน ๓ ขั้นตอน คือ

ขั้นตอนที่ ๑ ให้แต่ละครอบครัวมีความพอเพียงต่อการบริโภค

ขั้นตอนที่ ๒ เน้นเศรษฐกิจหรือธุรกิจชุมชน

ขั้นตอนที่ ๓ เชื่อมโยงเครือข่ายชุมชน และการส่งเสริมด้านการตลาด

๒.๓ ส่งเสริมให้ประชาชนได้นำภูมิปัญญาของท้องถิ่นมาใช้ให้เกิดประโยชน์ในการเพิ่มรายได้ให้แก่ประชาชนในท้องถิ่น

๒.๔ จัดตั้งและพัฒนาผลิตภัณฑ์ชุมชน ผลิตภัณฑ์ตำบล (OTOP)

๒.๕ ส่งเสริมการขยายตัวทางเศรษฐกิจเพื่อรองรับประชาคมอาเซียน

๒.๖ ส่งเสริมความเข้มแข็งของกลุ่มอาชีพ กลุ่มสตรี กลุ่มเด็กและเยาวชน

๒.๗ ส่งเสริมการรวมกลุ่ม/การพัฒนาเครือข่ายองค์กรปกครองส่วนท้องถิ่น ตามอำนาจหน้าที่ขององค์การบริหารส่วนตำบล

๒.๘ ส่งเสริมมุ่งเน้นการเรียนรู้และถ่ายทอดเทคโนโลยีที่เหมาะสมกับพื้นที่ เพื่อยกระดับความรู้ ฝีมือ และภูมิปัญญาท้องถิ่นให้สามารถสร้างมูลค่าเพิ่มของผลิตภัณฑ์และส่งเสริมสนับสนุนการรวมกลุ่มการผลิตและจำหน่าย

๓. นโยบายด้านส่งเสริมด้านสังคม การศึกษา ศาสนา วัฒนธรรม นันทนาการ และสาธารณสุข

องค์การบริหารส่วนตำบลนาดี สนับสนุนและส่งเสริมให้ประชาชนได้รับโอกาสเท่าเทียมกันที่จะเรียนรู้ และฝึกอบรมได้ตลอดชีวิตและมีปัญหาเป็นทุนไว้สร้างงานและสร้างรายได้ โดยยึดหลักการศึกษาสร้างชาติ สร้างคน และสร้างงาน ดังนี้

๓.๑ ขยายศักยภาพในแผนงาน โครงการขององค์การบริหารส่วนตำบล โดยมุ่งผลสัมฤทธิ์เพื่อการพัฒนาพร้อมยกระดับคุณภาพชีวิต ความเป็นอยู่ของชาวตำบลนาดีให้ดีขึ้น ในด้านการสังคมสงเคราะห์ให้แก่ เด็ก สตรี คนชรา และผู้ด้อยโอกาสซึ่งต้องเน้นย้ำเป็นอย่างยิ่ง

๓.๒ การส่งเสริมจารีตประเพณี วัฒนธรรมให้เป็นเอกลักษณ์ที่โดดเด่นของตำบลนาดี เช่น งาน ประเพณีสงกรานต์ วันผู้สูงอายุ วันสถาปนาอปพร. ประเพณีลอยกระทง ฯลฯ

๓.๓ สนับสนุนนโยบายรัฐบาล ในการป้องกัน ปราบปรามและบำบัดยาเสพติด รวมทั้งจัดให้มีสนามกีฬาที่ได้มาตรฐานและมีการจัดการแข่งขันกีฬาในระดับหมู่บ้านและตำบล เพื่อให้ประชาชนสามารถใช้ประโยชน์และทำกิจกรรมต่างๆ ร่วมกัน

๓.๔ ส่งเสริมและสนับสนุนศิลปวัฒนธรรม ให้เป็นแหล่งเรียนรู้ และแหล่งรายได้ของประชาชน ส่งเสริมสนับสนุนให้เด็กและเยาวชนได้ศึกษาอบรมและเรียนรู้ศาสนาและวัฒนธรรมท้องถิ่นมากขึ้น นอกจากนี้จะส่งเสริมสนับสนุนและอนุรักษ์ศาสนา ศิลปวัฒนธรรม ขนบธรรมเนียมประเพณีแบบยั่งยืน

๓.๕ สนับสนุนการศึกษาแก่เด็กนักเรียนที่ยากจนและด้อยโอกาส และประชาชนทั่วไป

๓.๖ สนับสนุนวัสดุ อุปกรณ์ สื่อการเรียนการสอนเพื่อการศึกษาให้แก่โรงเรียนในเขตพื้นที่

๓.๗ สนับสนุนและส่งเสริมให้ประชาชนในตำบลสารภีมีความรู้เกี่ยวกับโรคภัยไข้เจ็บต่างๆ รวมทั้งสามารถปฐมพยาบาลเบื้องต้นได้

๓.๘ เผ่าระวัง ติดตาม สังเกตการณ์ และแก้ไขปัญหาโรคระบาดที่อาจจะเกิดขึ้นในตำบลสารภี

๓.๙ ส่งเสริมให้ประชาชนในตำบลนาดี มีสุขภาพร่างกายแข็งแรง ส่งเสริมให้มีการออกกำลังกายในเขตตำบลนาดี โดยจัดทำสวนสุขภาพ จัดหาเครื่องออกกำลังกาย พร้อมเครื่องเล่นเด็ก

๓.๑๐ ส่งเสริมให้มีสนามกีฬาในร่มและกลางแจ้ง และสนับสนุนกลุ่มและชมรมกีฬาชนิดต่าง ๆ

๓.๑๑ พัฒนาศูนย์พัฒนาเด็กเล็กให้ได้มาตรฐาน มีความปลอดภัย เด็กๆ ในศูนย์มีสุขภาวะที่ดี ส่งเสริมพัฒนาการเด็กทั้ง ๔ ด้าน คือ ร่างกาย อารมณ์ สังคม และสติปัญญา

๓.๑๒ พัฒนา/ปรับปรุงระบบสาธารณสุขปโภค ระบบสาธารณสุข ให้มีมาตรฐานที่สูงขึ้น

๓.๑๓ ส่งเสริม สนับสนุนการพัฒนากระบวนการทางการศึกษาทั้งในระบบ นอกกระบบตามอัธยาศัย และดำเนินงานเรื่องการศึกษาให้กับเด็กปฐมวัยอายุ ๓ - ๕ ปี ให้ได้รับการพัฒนาในทุก ๆ ด้าน และพัฒนาวิชาการสู่มาตรฐาน

๓.๑๔ ส่งเสริมการเรียนรู้ภาษาอังกฤษและภาษาต่างประเทศ เพื่อรองรับการเข้าสู่ประชาคมอาเซียน

๓.๑๕ ส่งเสริมสนับสนุนอินเทอร์เน็ตความเร็วสูงเพื่อใช้ในการสืบค้นข้อมูลและเข้าถึงเครือข่ายต่าง ๆ ในการเรียนรู้

๓.๑๖ ส่งเสริมสนับสนุนการสืบสานวัฒนธรรม ประเพณี วิถีชุมชนและภูมิปัญญาท้องถิ่น

๓.๑๗ ส่งเสริมสนับสนุนกิจกรรมการแข่งขันกีฬาเยาวชนด้านยาเสพติด กีฬาจตุรมิตร เพื่อส่งเสริมและพัฒนาให้เยาวชน ประชาชนได้รับโอกาสในการเล่นกีฬาอย่างถูกวิธีและการออกกำลังกายอย่างทั่วถึง

๓.๑๘ รมรงค์ส่งเสริมกระบวนการสร้างคุณธรรม จริยธรรม การสร้างวินัย และจิตสาธารณะของคนในชุมชน

๓.๑๙ ส่งเสริมการจัดทำแผนแม่บทชุมชน และแผนปฏิบัติการชุมชน การรวมกลุ่มของสังคม องค์กรชุมชน เพื่อแก้ไขปัญหาความยากจนและสร้างเครือข่ายการพัฒนาสังคม

๓.๒๐ ส่งเสริมการพัฒนาทักษะ การจัดกิจกรรมเชิงสร้างสรรค์ รวมทั้งจัดสวัสดิการที่เป็นพื้นฐานสำหรับการพัฒนาเด็ก เยาวชน ผู้สูงอายุและผู้พิการ

๓.๒๑ ส่งเสริมสนับสนุนการพัฒนาสังคมที่สอดคล้องกับทิศทางของการสร้างสุขภาวะแบบองค์รวม และสร้างสังคมอยู่ดีมีสุข

๓.๒๒ ส่งเสริมสนับสนุนโครงการเสริมสร้างสุขภาพของประชาชนทุกกลุ่มอายุ ให้สวัสดิการแก่คนชราผู้พิการ ผู้ด้อยโอกาส

๓.๒๓ ส่งเสริมการดำเนินงานด้านสุขภาพอนามัยและการจัดการสุขภาวะภาคประชาชนโดยผ่านกลุ่มอาสาสมัครสาธารณสุขชุมชน

๓.๒๔ ส่งเสริมสนับสนุนการควบคุมป้องกันการเผยแพร่ระบาดของโรคติดต่อต่าง ๆ

๓.๒๕ ส่งเสริมการพัฒนากระบวนการเรียนรู้ร่วมเครือข่ายบริการ สาธารณสุข อปพร. อสม.มูลนิธิ และองค์กรเอกชนในการช่วยเหลือการกู้ภัยฉุกเฉินผู้ป่วยได้อย่างทันท่วงที

๔. นโยบายด้านการเมืองการบริหาร

องค์การบริหารส่วนตำบลนาดี จะส่งเสริมให้คนดีเข้ามาปกครองบ้านเมือง และบริหารโดยหลักธรรมาภิบาล ซึ่งมุ่งผลสัมฤทธิ์ของงานเป็นหลัก ดังนั้นจึงมีแนวนโยบาย ดังนี้

๔.๑ ส่งเสริมสนับสนุนการปกครอง ระบอบประชาธิปไตยโดยมุ่งเน้นให้ประชาชนมีส่วนร่วมในทุกๆ ด้าน

๔.๒ ให้ความร่วมมือช่วยเหลือ องค์กรปกครองส่วนท้องถิ่นและหน่วยงานอื่นๆ ทุกแห่งในกรณีที่มีเหตุจำเป็นเร่งด่วนอันจะก่อให้เกิดความเสียหายร้ายแรงต่อราษฎรในเขตตำบลนาดี

๔.๓ เพิ่มประสิทธิภาพของการประชาสัมพันธ์แบบบูรณาการ เพื่อเป็นการสร้างภาพพจน์ สถาบันองค์การ

บริหารส่วนตำบลนาดี ให้ประชาชนยอมรับและให้ความเชื่อถือ

๔.๔ ปรับเปลี่ยนกระบวนการ หรือวิธีการทำงาน เช่น งานบริหารงานบุคคลโดยวิธีการบริหารกิจการบ้านเมืองและสังคมที่ดี เพื่อตอบสนองความต้องการของประชาชนด้วยความรวดเร็วและมีประสิทธิภาพ

๔.๕ เน้นการบริหารราชการแบบเปิด โดยเปิดโอกาสให้ประชาชนเข้ามามีส่วนร่วมในการบริหารกิจการบ้านเมืองมากขึ้น

๔.๖ มุ่งเน้นพัฒนาฝึกอบรมให้แก่ผู้บริหาร สมาชิกสภาองค์การบริหารส่วนตำบล ผู้นำชุมชน กรรมการหมู่บ้าน พนักงานส่วนตำบล ตลอดจนพนักงานจ้าง ได้เพิ่มพูนความรู้ ทักษะ และมีประสบการณ์ในการทำงานเพิ่มแนวคิดในการพัฒนาตำบลนาดีเพิ่มมากยิ่งขึ้น

๔.๗ ส่งเสริมการพัฒนาประสิทธิภาพอาสาสมัครป้องกันภัยฝ่ายพลเรือน (อปพร.) ทั้งด้านบุคลากรงบประมาณ วัสดุอุปกรณ์ และความรู้ความสามารถในการป้องกันบรรเทาสาธารณภัย

๔.๘ ส่งเสริมการมีส่วนร่วมของประชาชน ตลอดจนประสานงานระหว่างหน่วยงานต่าง ๆ ทุกภาคส่วนทั้งภาครัฐราชการ และภาคประชาชนให้เกิดความรัก ความสามัคคีช่วยกันพัฒนาตำบล

๔.๙ พัฒนาองค์การบริหารส่วนตำบลนาดี ให้เป็นองค์กรธรรมาภิบาลที่มีหลักการบริหารจัดการบ้านเมืองที่ดีและเป็นหน่วยงานบริการสังคมที่ดีมีมาตรฐาน ด้วยการส่งเสริมสนับสนุนการศึกษา การสร้างกระบวนการเรียนรู้และการจัดการความรู้เพื่อพัฒนาศักยภาพและยกระดับให้แก่สมาชิกสภาท้องถิ่น ข้าราชการและพนักงาน พร้อมทั้งสร้างเสริมกระบวนการพัฒนาระบบการบริการสาธารณะที่ดีมีมาตรฐาน เพื่อรองรับการบริการแต่ละด้านให้เกิดประโยชน์สูงสุดต่อประชาชน

๔.๑๐ ส่งเสริมการมีส่วนร่วมของชุมชนในการจัดทำแผนพัฒนา ติดตาม ตรวจสอบการทำงานของท้องถิ่น

๓.๒ การประเมินสถานการณ์สภาพแวดล้อมภายนอกที่เกี่ยวข้อง

ในการจัดทำแผนพัฒนาท้องถิ่น (พ.ศ. ๒๕๖๖ – ๒๕๗๐) ฉบับทบทวน ครั้งที่ ๑/๒๕๖๖ ขององค์การบริหารส่วนตำบลนาดี นั้น ได้ทำการประเมินสถานการณ์สภาพแวดล้อมภายนอกที่เกี่ยวข้อง ซึ่งมีรายละเอียดดังนี้

दान	สถานการณ์ ภาพ แวดล้อม ภายนอกที่ เกี่ยวข้อง	ขอช่วย และ ปริมาณ ของ ปัญหา/ ความ ต้องการ	พื้นที่เป้าหมาย/ กลุ่มเป้าหมาย	ความคาดหวังและ แนวโน้มอนาคต

<p>๑. โครงการสร้างพื้นฐาน</p>	<p>๑) ขาดแคลนแหล่งน้ำในการเกษตรและน้ำประปาสำหรับอุปโภค-บริโภคยังไม่พอเพียงและยังไม่ได้มาตรฐาน</p>	<p>- แหล่งน้ำและน้ำประปาในการอุปโภค-บริโภค</p>	<p>- ในเขต อบต.</p>	<p>- ประชาชนมีแหล่งน้ำและมีน้ำประปาใช้อย่างพอเพียงมีคุณภาพตามมาตรฐานมากขึ้น</p>
	<p>๒) ไฟฟ้าส่องสว่างทางและที่สาธารณะยังไม่สามารถดำเนินการครอบคลุมพื้นที่ได้ทั้งหมด</p>	<p>- ไฟฟ้า</p>	<p>- ทางและที่สาธารณะในเขต อบต.</p>	<p>- ทางและที่สาธารณะมีแสงสว่างเพียงพอประชาชนได้รับความสะดวกในการสัญจรไปมาและป้องกันการเกิดอาชญากรรมได้</p>
	<p>๓) หมู่บ้ายขยายมากขึ้นระบบระบายน้ำยังไม่เพียงพอ</p>	<p>- ราง/ท่อระบายน้ำ</p>	<p>- พื้นที่ใน อบต.</p>	<p>- มีรางระบายน้ำสามารถระบายน้ำได้สะดวก ไม่อุดตัน ไม่ส่งกลิ่นเหม็นก่อความรำคาญ</p>
	<p>๔) ถนนในตำบลยังเป็นถนนดินถนนลูกรังและเป็นหลุมเป็นบ่อ</p>	<p>- ถนน</p>	<p>- ทางและที่สาธารณะในเขต อบต.</p>	<p>- มีถนนให้ประชาชนได้สัญจรไปมาสะดวก</p>
	<p>๕) ประชาชนต้องการเส้นทางในการสัญจรไปมาเพิ่มมากขึ้นและอบต.ไม่สามารถดำเนินการได้เนื่องจากงบประมาณมีไม่เพียงพอ</p>	<p>- เส้นทางคมนาคม</p>	<p>- เส้นทางคมนาคมที่เป็นสาธารณะและประชาชนมีความต้องการให้ดำเนินการ</p>	<p>- มีเส้นทางในการคมนาคมเพียงพอและประชาชนได้รับความสะดวกในการสัญจรไปมา</p>

๒. ด้านงานส่งเสริมคุณภาพชีวิต	๑) มีการระบาดของโรคอุบัติใหม่ โรคระบาดโรคติดต่อ	- ด้านสาธารณสุข	- ในเขต อบต.	ในพื้นที่ไม่มีการระบาดของโรคอุบัติใหม่ โรคระบาดโรคติดต่อ
	๒) ประชาชนในพื้นที่ป่วยเป็นโรคเรื้อรัง แขนงโน้มที่เพิ่มขึ้น เช่น เบาหวาน ความดัน		- ประชาชนกลุ่มเสี่ยงและผู้ป่วย	
	สถานการณ์ภาพแวดล้อมภายนอกที่เกี่ยวข้อง	ขอขยายและปริมาณของปัญหา/ความต้องการ	พื้นที่เป่า หมาย/กลุ่มเป่าหมาย	ความคาดหวังและ แนวโนมอนาคต
	๓) ปริมาณขยะและน้ำเสียเพิ่มมากขึ้น		- ในเขต อบต.	- ปริมาณขยะและน้ำเสียถูกกำจัดให้หมดด้วยวิธีการที่ถูกต้อง
	๔) ประชาชนบริโภคอาหารที่ปลอดภัย		- ประชาชนในเขตอบต.	- ประชาชนทราบและสามารถเลือกบริโภคอาหารที่ปลอดภัยได้ถูกต้อง
	๕) ประชาชนในพื้นที่บางรายมีที่อยู่อาศัยไม่มั่นคงแข็งแรง	- ที่อยู่อาศัย	- ประชาชนในพื้นที่ได้รับความเดือนร้อนเรื่องที่อยู่อาศัย	- ประชาชนในพื้นที่ได้รับความช่วยเหลือซ่อมแซมที่อยู่อาศัยให้มั่นคงแข็งแรง
	๖) มีการขยายตัวของประชากรเพิ่มมากขึ้นทำให้เกิดการขยายตัวของอาคารบ้านเรือนทำให้เกิดเป็น	- ประชากร	- พื้นที่ในเขต อบต.	- ควบคุมการก่อสร้างอาคารบ้านเรือนการพิจารณาออกใบอนุญาตเพื่อไม่ให้เกิดปัญหาจากการก่อสร้างอาคาร

	ชุมชนแออัด			
	ประชาชนบางครัวเรือนบริเวณน้ำที่ยังไม่สะอาดและมีสิ่งเจือปน เช่น จากน้ำฝน น้ำที่ไม่ได้คุณภาพ มีตะกอน	- การอุปโภค-บริโภค	- ประชาชนในเขตอบต.	- ประชาชนบริเวณน้ำที่สะอาดถูกสุขลักษณะ
	๑) การศึกษา สื่อการเรียนการสอนยังไม่พอเพียง เด็กนักเรียนไม่ได้รับการศึกษา ต่อในระดับที่สูงกว่าชั้นพื้นฐาน และขาดงบประมาณในการศึกษาครอบครัวยากจน	- สังคมในชุมชน	- เด็กนักเรียนในเขตอบต.	- มีสื่อการเรียนการสอนที่พอเพียง เด็กนักเรียนได้รับการศึกษาที่สูงขึ้น มีงบประมาณในการศึกษาเล่าเรียน
	๒) เด็กและผู้สูงอายุบางครอบครัว ผู้สูงอายุอยู่ตามลำพัง และรับภาระในการดูแลเด็ก		- ผู้สูงอายุและเด็กในเขตอบต.	- ผู้สูงอายุและเด็กได้รับการดูแลที่ดี
	สถานการณ์ภาพแวดล้อมภายนอกที่เกี่ยวข้อง	ขอขยายและปริมาณของปัญหา/ความต้องการ	พื้นที่เป้าหมาย/กลุ่มเป้าหมาย	ความคาดหวังและ แนวโน้มอนาคต

	<p>๓) ผู้พิการ ไม่ได้รับ ความ ช่วยเหลือใน ดำรงชีวิต</p> <p>๔) เยาวชน และวัยรุ่น ติดเกมส์ สิ่ง ลามก บุหรี่ เหล้า สารเสพติด และท้อง ก่อนวัยอัน สมควร</p> <p>๕) ประชาชน กรอายุตั้งแต่ ๓๕ ขึ้นไป ไม่ได้ตรวจ สุขภาพ ประจำปี จำนวน ๒๙๑ คน</p> <p>๖) ประชากรที่ สูบบุหรี่ จำนวน ๓๐๐ คน ดื่มสุรา จำนวน ๑๗๑ คน</p>		<p>- ผู้พิการในเขต อบต.</p> <p>- เยาวชนและวัยรุ่นใน เขต อบต.</p> <p>- ประชาชนในเขต อบต. ที่อายุ ๓๕ ขึ้นไป</p> <p>- ประชาชนที่สูบบุหรี่ และดื่มสุรา</p>	<p>- ผู้พิการได้รับความช่วยเหลือในการดำรงชีวิตและทั่วถึง</p> <p>- เยาวชนและวัยรุ่นมีอนาคตที่ดี</p> <p>- ประชาชนที่อายุ ๓๕ ขึ้นไปได้รับการตรวจสุขภาพทุกคน</p> <p>- ประชาชนเลิกสูบบุหรี่และเลิกดื่มสุรา</p>
<p>๓. ด้านการ วางแผน การ ส่งเสริมการลงทุน พาณิชย์กรรมและ การท่องเที่ยว</p>	<p>๑) ประชาชนไม่ มีการ วางแผนใน การ ดำเนินงาน</p>	<p>- การ วางแผน</p>	<p>- ประชาชนในเขตอบต.</p>	<p>- ประชาชนสามารถวางแผนการดำเนินงานได้เอง</p>
	<p>๒) ขาด แหล่งเงิน ลงทุนในการ ทำกิจการ และ ประกอบ อาชีพ</p>	<p>- การ ลงทุน</p>	<p>- ประชาชนในเขตอบต.</p>	<p>- มีแหล่งเงินทุนในการทำกิจการและประกอบอาชีพ</p>
	<p>๓) ประชาชน</p>	<p>- การ พาณิชย์</p>	<p>- ร้านค้าแผงลอย</p>	<p>- ร้านค้าแผงลอยมีสถานที่ในการขายจำหน่ายสินค้า</p>

	ขาดสถานที่จำหน่ายสินค้า	กรรม		
	๔) ผลผลิตทางการเกษตรราคาตกต่ำระยะทางการขนส่งผลผลิตไกลจากแหล่งรับซื้อ		- เกษตรกรในพื้นที่	- ผลผลิตมีราคาสูงขึ้น
	๕) ค่าแรงต่ำ ค่าครองชีพสูงขาดแคลนการจ้างงาน		- ผู้ประกอบอาชีพรับจ้าง	- ค่าแรงสูงขึ้นเหมาะสมกับค่าครองชีพ มีการจ้างงานมากขึ้น
	๖) ครั้วเรือ่นมีรายได้เฉลี่ยต่อปีต่ำกว่า ๓๐,๐๐๐ บาท จำนวน ๙ ครั้วเรือ่น		- ประชาชนที่มีรายได้ต่ำกว่าเกณฑ์มาตรฐาน	- ไม่มีครั้วที่ตกเกณฑ์มาตรฐานรายได้
	๗) ในเขต อบต. ไม่มีแหล่งท่องเที่ยวและกิจกรรมการท่องเที่ยว	- การท่องเที่ยว	- ในเขต อบต.	- มีแหล่งท่องเที่ยวในเขต อบต. และส่งเสริมกิจกรรมการท่องเที่ยวเพิ่มมากขึ้น
	สถานการณ์ภาพแวดล้อมภายนอกที่เกี่ยวข้อง	ขอขยายและปริมาณของปัญหา/ความต้องการ	พื้นที่เป้าหมาย/กลุ่มเป้าหมาย	ความคาดหวังและ แนวโน้มอนาคต
๔. ด้านการจัดระเบียบชุมชนและการรักษาความสงบเรียบร้อย	๑) การจราจรบนถนนมีเพิ่มมากขึ้น อาจทำให้เกิดอุบัติเหตุ	- การจราจร	ประชาชนที่สัญจรไปมาบนถนน	มีระบบควบคุมการจราจร เช่น ติดตั้งสัญญาณจราจรเพื่อเตือนให้ระมัดระวัง

	ขึ้นได้			
	๒) มีการทำลายและลักขโมยทรัพย์สินของประชาชนและราชการรวมทั้งเกิดการทะเลาะวิวาทกันในชุมชน	- การรักษาความปลอดภัยในชีวิตและทรัพย์สินของประชาชน	- ประชาชนและส่วนราชการ	- มีการป้องกันและรักษาความปลอดภัยในชีวิตและทรัพย์สินของประชาชนและส่วนราชการ เช่น การติดตั้งกล้องวงจรปิด การให้ผู้นำ อปพร. ควบคุมและระงับเหตุทะเลาะวิวาท
๕. ด้านการบริหารจัดการและการอนุรักษ์ทรัพยากรธรรมชาติและสิ่งแวดล้อม	๓) เป็นพื้นที่ที่มีดินเค็มและน้ำใต้ดินเป็นน้ำเค็มหรือมีรสกร่อย ไม่สามารถใช้ในการเกษตรและอุปโภค-บริโภคได้	- ดินและน้ำใต้ดิน	- พื้นที่ในเขต อบต.	- ปัญหาเรื่องดินเค็มลดลง จัดหาแหล่งน้ำจากแหล่งอื่นเพิ่มมากขึ้น
	๔) มีปัญหาเรื่องขยะและสัตว์เลี้ยวเพิ่มมากขึ้นส่งกลิ่นเหม็นรำคาญ	- สิ่งแวดล้อม	- ผู้ประกอบการและชุมชนในเขตพื้นที่ อบต.	- ปัญหาขยะและสัตว์เลี้ยวลดลง ประชาชนสามารถกำจัดขยะและมูลสัตว์ได้โดยไม่ส่งผลกระทบต่อชุมชน
๖. ด้านศิลปวัฒนธรรม จารีตประเพณีและภูมิปัญญาท้องถิ่น	๑) ศิลปะวัฒนธรรม จารีต ประเพณีและภูมิปัญญาท้องถิ่นถูกลืมเลือนไปมาก	- ศิลปะวัฒนธรรม จารีต ประเพณีและภูมิปัญญาท้องถิ่นถูกลืมเลือนไปมาก	- ประชาชนในเขต อบต.	- ยกย่อง เชิดชูคนดีหรือปราชญ์ชาวบ้านในโอกาสต่างๆ เพื่อเป็นตัวอย่างแก่เยาวชนและประชาชน ศิลปะวัฒนธรรม จารีต ประเพณีและภูมิปัญญาท้องถิ่น ไม่ถูกลืมและคงอยู่สืบไป

ความเชื่อมโยงยุทธศาสตร์ยุทธศาสตร์ในภาพรวม (ยุทธศาสตร์ชาติ + แผนพัฒนาเศรษฐกิจและสังคมแห่งชาติ ฉบับที่ ๑๓ + เป้าหมายการพัฒนาที่ยั่งยืน)

ยุทธศาสตร์ชาติ ๒๐

แผนพัฒนาเศรษฐกิจและสังคมแห่งชาติ ฉบับที่ ๑๓

เป้าหมายการพัฒนาที่ยั่งยืน (SDGs)



(ต่อ) ความเชื่อมโยงยุทธศาสตร์ยุทธศาสตร์ในภาพรวม (เป้าหมายการพัฒนาที่ยั่งยืน + ยุทธศาสตร์จังหวัด + ยุทธศาสตร์การพัฒนาขององค์กรปกครองส่วนท้องถิ่นในเขตจังหวัด + ยุทธศาสตร์ของ อปท.)



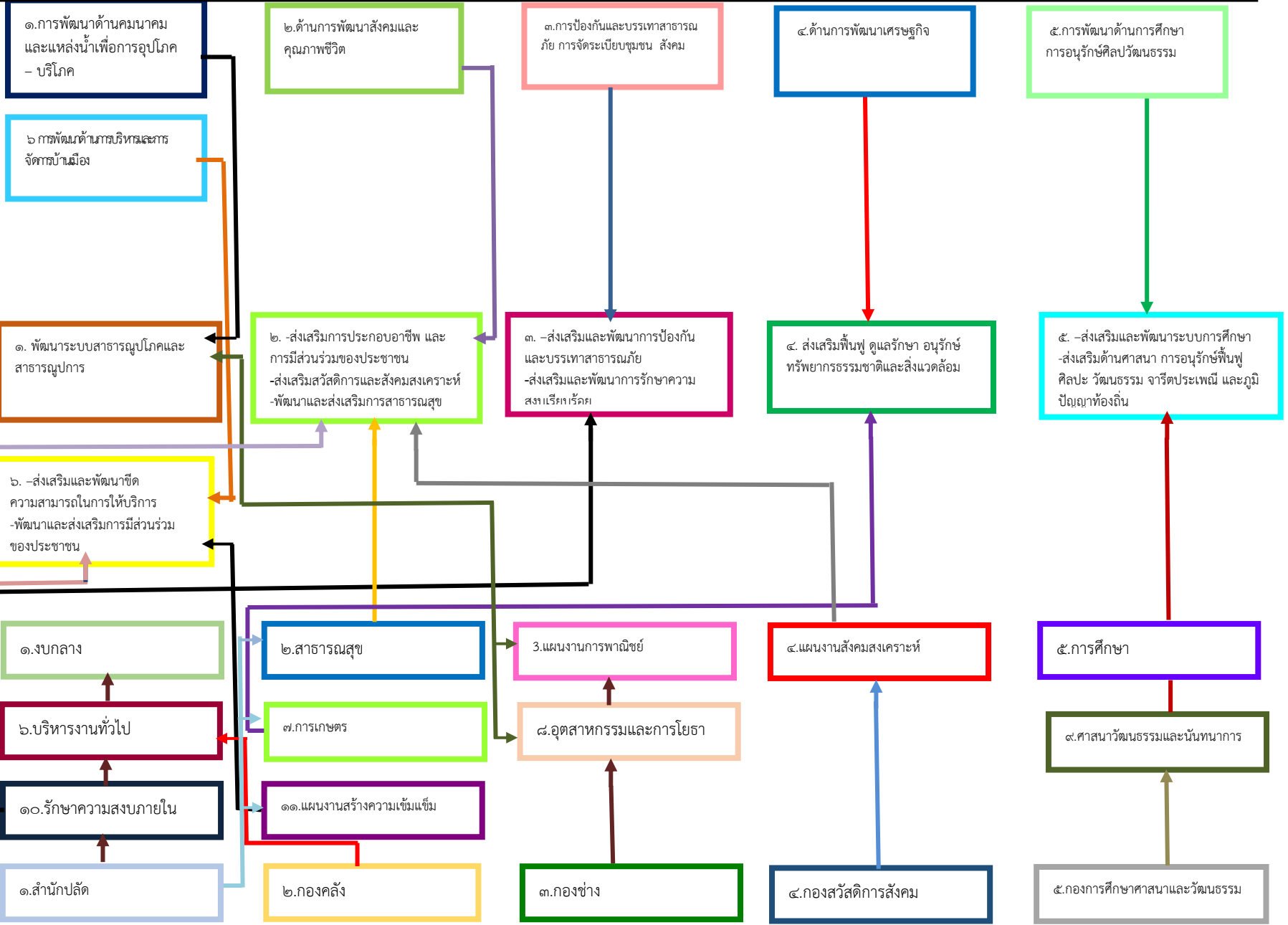
(ต่อ) ความเชื่อมโยงยุทธศาสตร์ยุทธศาสตร์ในภาพรวม (เป้าหมายการพัฒนาที่ยั่งยืน + ยุทธศาสตร์จังหวัด + ยุทธศาสตร์การพัฒนาขององค์กรปกครองส่วนท้องถิ่นในเขตจังหวัด + ยุทธศาสตร์ของ อปท.)

ยุทธศาสตร์
องค์การบริหารส่วน
ตำบลนาดี

กลยุทธ์

แผนงาน

หน่วยงานที่
รับผิดชอบ



ส่วนที่ ๓

การนำแผนพัฒนาท้องถิ่นไปสู่การปฏิบัติ

๓.๑ ยุทธศาสตร์การพัฒนาท้องถิ่นและยุทธศาสตร์ระดับมหภาคเพื่อนำไปสู่การปฏิบัติ

ที่	ยุทธศาสตร์ชาติ ๒๐ ปี	แผนพัฒนา เศรษฐกิจและ สังคมแห่งชาติ ฉบับที่ ๑๓	SDGs	ยุทธศาสตร์จังหวัด	ยุทธศาสตร์การ พัฒนาขององค์กร ปกครองส่วนท้องถิ่น ในเขตจังหวัด	ยุทธศาสตร์ (อปท.)	กลยุทธ์	แผนงาน	หน่วยงาน รับผิดชอบหลัก
๑	ยุทธศาสตร์ที่ ๒ ด้านความสามารถ ในการแข่งขัน	หมวดหมู่ที่ ๘ ไทยมีพื้นที่และ เมืองอัจฉริยะที่น่า อยู่ ปลอดภัย เติบโตอย่างยั่งยืน	เป้าหมายที่ ๓ การพัฒนา เมืองให้มีความน่าอยู่ อย่าง ยั่งยืน มีความพร้อมในการ รับมือและปรับตัวต่อการ เปลี่ยนแปลงทุกรูปแบบ เพื่อให้ประชาชนทุกกลุ่มมี คุณภาพชีวิตที่ดีอย่างทั่วถึง	ยุทธศาสตร์ที่ ๑ การพัฒนาเมืองน่า อยู่ทันสมัย	ยุทธศาสตร์ที่ ๑ การพัฒนาโครงสร้าง พื้นฐาน	ยุทธศาสตร์ที่ ๑ การพัฒนาด้าน คมนาคมและ แหล่งน้ำเพื่อการ อุปโภค-บริโภค	กลยุทธ์ที่ ๑ พัฒนาระบบ สาธารณูปโภค และ สาธารณูปการ	แผนงานอุตสาหกรรม และการโยธา	กองช่าง
								แผนงานการพาณิชย์	กองช่าง
๒	ยุทธศาสตร์ที่ ๓ ด้านการพัฒนา และเสริมสร้าง ศักยภาพ ทรัพยากรมนุษย์	หมวดหมู่ที่ ๑๒ ไทยมีกำลังคน สมรรถนะสูง มุ่ง เรียนรู้อย่าง ต่อเนื่อง ตอบ โจทย์การพัฒนา แห่งอนาคต	เป้าหมายที่ ๑ คนไทยได้รับ การพัฒนาอย่างเต็มศักยภาพ ในทุกช่วงวัย	ยุทธศาสตร์ที่ ๑ การพัฒนาเมืองน่า อยู่ทันสมัย	ยุทธศาสตร์ที่ ๒ การส่งเสริมคุณภาพ ชีวิต	ยุทธศาสตร์ที่ ๒ การพัฒนาสังคม และคุณภาพชีวิต	กลยุทธ์ที่ ๑ ส่งเสริมการ ประกอบอาชีพ และการมีส่วน ร่วมของ ประชาชน	แผนงานสร้างความ เข้มแข็งของประชาชน	สำนักปลัด

ที่	ยุทธศาสตร์ชาติ ๒๐ ปี	แผนพัฒนา เศรษฐกิจและ สังคมแห่งชาติ ฉบับที่ ๑๓	SDGs	ยุทธศาสตร์จังหวัด	ยุทธศาสตร์การ พัฒนาขององค์กร ปกครองส่วนท้องถิ่น ในเขตจังหวัด	ยุทธศาสตร์ (อปท.)	กลยุทธ์	แผนงาน	หน่วยงาน รับผิดชอบหลัก
							กลยุทธ์ที่ ๒ ส่งเสริมสวัสดิการ และสังคมสงเคราะห์	แผนงานสังคม สงเคราะห์	สำนักปลัด
							กลยุทธ์ที่ ๓ พัฒนาและส่งเสริม การสาธารณสุข	แผนงานสาธารณสุข	สำนักปลัด
๓	ยุทธศาสตร์ที่ ๑ ด้านความมั่นคง	หมวดหมู่ที่ ๑๑ ไทยสามารถลด ความเสี่ยงและ ผลกระทบจากภัย ธรรมชาติและการ เปลี่ยนแปลง สภาพภูมิศาสตร์	เป้าหมายที่ ๓ สังคมไทยมี ภูมิคุ้มกันจากภัยธรรมชาติ และการเปลี่ยนแปลงสภาพ ภูมิอากาศ	ยุทธศาสตร์ที่ ๑ การพัฒนาเมืองน่า อยู่ทันสมัย	ยุทธศาสตร์ที่ ๓ การจัดระเบียบชุมชน สังคมและการรักษา ความสงบเรียบร้อย	ยุทธศาสตร์ที่ ๓ การป้องกันและ บรรเทาสาธารณ ภัย การจัด ระเบียบชุมชน/ สังคมและ สิ่งแวดล้อม	กลยุทธ์ที่ ๑ ส่งเสริมและ พัฒนาการป้องกัน และบรรเทาสา ธารณภัย	แผนงานสร้างความ เข้มแข็งของชุมชน	สำนักปลัด
							กลยุทธ์ที่ ๒ ส่งเสริมและ พัฒนาการรักษา ความสงบเรียบร้อย	แผนงานรักษาความ สงบภายใน	สำนักปลัด
								แผนงานเคหะและ ชุมชน	สำนักปลัด

ที่	ยุทธศาสตร์ชาติ ๒๐ ปี	แผนพัฒนา เศรษฐกิจและ สังคมแห่งชาติ ฉบับที่ ๑๓	SDGs	ยุทธศาสตร์จังหวัด	ยุทธศาสตร์การ พัฒนาขององค์กร ปกครองส่วนท้องถิ่น ในเขตจังหวัด	ยุทธศาสตร์ (อปท.)	กลยุทธ์	แผนงาน	หน่วยงาน รับผิดชอบหลัก
๔	ยุทธศาสตร์ที่ ๒ ด้านการสร้าง ความสามารถใน การแข่งขัน ๒๐ ปี	หมวดหมู่ที่ ๗ วิสาหกิจขนาด กลางและขนาด ย่อมที่เข้มแข็ง	เป้าหมายที่ ๘ ส่งเสริมการ เติบโตทางเศรษฐกิจที่ ต่อเนื่อง ครอบคลุม และ ยั่งยืน การจ้างงานเต็มที่มี ผลิตภาพ และการมีงานที่ เหมาะสมสำหรับทุกคน	ยุทธศาสตร์ที่ ๓ การวางแผนการ ส่งเสริมการลงทุน พาณิชย์กรรม และ การท่องเที่ยว	ยุทธศาสตร์ที่ ๒ การสนับสนุน พัฒนาการเศรษฐกิจ สังคมสู่การปฏิบัติและ การท่องเที่ยว	ยุทธศาสตร์ที่ ๔ การพัฒนาด้าน เศรษฐกิจ	กลยุทธ์ที่ ๑ ส่งเสริมการ ท่องเที่ยว	แผนงานบริหารงาน ทั่วไป	สำนักปลัด
								แผนงานเคหะและ ชุมชน	สำนักปลัด
								แผนงานการเกษตร	สำนักปลัด
๕	ยุทธศาสตร์ที่ ๓ ด้านการพัฒนา และเสริมสร้าง ศักยภาพ ทรัพยากรมนุษย์	หมวดหมู่ที่ ๑๒ ไทยมีกำลังคน สมรรถนะสูง มุ่ง เรียนรู้อย่าง ต่อเนื่อง ตอบ โจทย์การพัฒนา แห่งอนาคต	เป้าหมายที่ ๑ คนไทยได้รับ การพัฒนาอย่างเต็มศักยภาพ ในทุกช่วงวัย	ยุทธศาสตร์ที่ ๑ การพัฒนาเมืองนำ อยู่ทันสมัย	ยุทธศาสตร์ที่ ๒ การส่งเสริมคุณภาพ ชีวิต	ยุทธศาสตร์ที่ ๕ ด้านการศึกษา การอนุรักษ์ ศิลปวัฒนธรรม	กลยุทธ์ที่ ๑ ส่งเสริมและพัฒนา ระบบการศึกษา	แผนงานการศึกษา	กองการศึกษาฯ
							กลยุทธ์ ๒ ส่งเสริมด้านศาสนา การอนุรักษ์ฟื้นฟู ศิลปะ วัฒนธรรม จารีตประเพณี และ ภูมิปัญญาท้องถิ่น	แผนงานการศาสนา วัฒนธรรมและ นันทนาการ	กองการศึกษาฯ

ที่	ยุทธศาสตร์ชาติ ๒๐ ปี	แผนพัฒนา เศรษฐกิจและ สังคมแห่งชาติ ฉบับที่ ๑๓	SDGs	ยุทธศาสตร์จังหวัด	ยุทธศาสตร์การ พัฒนาขององค์กร ปกครองส่วนท้องถิ่น ในเขตจังหวัด	ยุทธศาสตร์ (อปท.)	กลยุทธ์	แผนงาน	หน่วยงาน รับผิดชอบหลัก
๖	ยุทธศาสตร์ที่ ๖ ด้านการปรับ สมดุลและพัฒนา ระบบการบริหาร จัดการภาครัฐ	หมวดหมายที่ ๑๓ ไทยมีภาครัฐที่ ทันสมัย มี ประสิทธิภาพ และตอบโจทย์ ประชาชน	เป้าหมายที่ ๒ ภาครัฐที่มีขีด สมรรถนะสูง คล่องตัว	ยุทธศาสตร์ที่ ๑ การพัฒนาเมืองนำ อยู่ทันสมัย	ยุทธศาสตร์ที่ ๗ การบริหารจัดการ ทรัพยากรขององค์กร ปกครองส่วนท้องถิ่น	ยุทธศาสตร์ที่ ๖ การพัฒนาด้าน การบริหารและ การจัดการ บ้านเมืองที่ดี	กลยุทธ์ที่ ๑ ส่งเสริมและพัฒนา ขีดความสามารถ สามารถในการ ให้บริการ	แผนงานบริหารงาน ทั่วไป	ทุกส่วนราชการ

๒. บัญชีโครงการพัฒนาท้องถิ่น

บัญชีสรุปโครงการพัฒนา
แผนพัฒนาท้องถิ่น(พ.ศ.๒๕๖๖ - ๒๕๗๐) ฉบับทบทวน ครั้งที่๑/๒๕๖๖
องค์การบริหารส่วนตำบลนาดี อำเภอนาเยี่ย จังหวัดอุบลราชธานี

ยุทธศาสตร์	ปี ๒๕๖๖		ปี ๒๕๖๗		ปี ๒๕๖๘		ปี ๒๕๖๙		ปี ๒๕๗๐		รวม ๕ ปี	
	จำนวนโครงการ	งบประมาณ (บาท)	จำนวนโครงการ	งบประมาณ (บาท)	จำนวนโครงการ	งบประมาณ (บาท)	จำนวนโครงการ	งบประมาณ (บาท)	จำนวนโครงการ	งบประมาณ (บาท)	จำนวนโครงการ	งบประมาณ (บาท)
1. ยุทธศาสตร์การพัฒนา การพัฒนาด้านคมนาคมและแหล่งน้ำเพื่อการอุปโภค-บริโภค												
1.1 แผนงานอุตสาหกรรมและการโยธา	390	114,100,000	399	117,219,000	399	117,219,000	395	116,389,000	395	116,389,000	1,978	611,316,000
1.2 แผนงานการพาณิชย์	27	5,500,000	27	5,500,000	27	5,500,000	27	5,500,000	27	5,500,000	135	27,500,000
รวม	417	119,600,000	426	122,719,000	426	122,719,000	422	121,889,000	422	121,889,000	2,113	638,816,000
2. ยุทธศาสตร์การพัฒนา การพัฒนาสังคมและคุณภาพชีวิต												
2.1 แผนงานสร้างความเข้มแข็งของชุมชน	13	1,990,000	13	1,990,000	13	1,990,000	13	1,990,000	13	1,990,000	65	9,950,000
2.2 แผนงานสังคมสงเคราะห์	12	17,750,000	12	17,750,000	12	17,750,000	12	17,750,000	12	17,750,000	60	88,750,000
2.3 แผนงานสาธารณสุข	38	4,170,000	38	4,170,000	38	4,170,000	38	4,170,000	38	4,170,000	190	20,850,000
รวม	63	23,910,000	63	23,910,000	63	23,910,000	63	23,910,000	63	23,910,000	315	119,550,000

ยุทธศาสตร์	ปี ๒๕๖๖		ปี ๒๕๖๗		ปี ๒๕๖๘		ปี ๒๕๖๙		ปี ๒๕๗๐		รวม ๕ ปี	
	จำนวนโครงการ	งบประมาณ (บาท)	จำนวนโครงการ	งบประมาณ (บาท)	จำนวนโครงการ	งบประมาณ (บาท)	จำนวนโครงการ	งบประมาณ (บาท)	จำนวนโครงการ	งบประมาณ (บาท)	จำนวนโครงการ	งบประมาณ (บาท)
3. ยุทธศาสตร์การพัฒนา การป้องกันและบรรเทาสาธารณภัย การจัดระเบียบชุมชน/สังคมสิ่งแวดล้อม												
3.1 แผนงานสร้างความเข้มแข็งของชุมชน	7	350,000	7	350,000	7	350,000	7	350,000	7	350,000	35	1,750,000
3.2 แผนงานรักษาความสงบภายใน	20	2,710,000	20	2,710,000	20	2,710,000	20	2,710,000	20	2,710,000	100	13,550,000
3.3 แผนงานเคหะและชุมชน	6	5,350,000	6	5,350,000	6	5,350,000	6	5,350,000	6	5,350,000	30	26,750,000
รวม	33	8,410,000	33	8,410,000	33	8,410,000	33	8,410,000	33	8,410,000	165	42,050,000
4. ยุทธศาสตร์การพัฒนาการพัฒนาด้านเศรษฐกิจ												
4.1 แผนงานบริหารงานทั่วไป	22	2,920,000	22	2,920,000	22	2,920,000	22	2,920,000	22	2,920,000	110	14,600,000
4.2 แผนงานเคหะและชุมชน	2	600,000	2	600,000	2	600,000	2	600,000	2	600,000	10	3,000,000
4.3 แผนงานการเกษตร	16	930,000	16	930,000	16	930,000	16	930,000	16	930,000	80	4,650,000
รวม	40	4,450,000	40	4,450,000	40	4,450,000	40	4,450,000	40	4,450,000	200	22,250,000

ยุทธศาสตร์	ปี ๒๕๖๖		ปี ๒๕๖๗		ปี ๒๕๖๘		ปี ๒๕๖๙		ปี ๒๕๗๐		รวม ๕ ปี	
	จำนวนโครงการ	งบประมาณ (บาท)	จำนวนโครงการ	งบประมาณ (บาท)	จำนวนโครงการ	งบประมาณ (บาท)	จำนวนโครงการ	งบประมาณ (บาท)	จำนวนโครงการ	งบประมาณ (บาท)	จำนวนโครงการ	งบประมาณ (บาท)
5. ยุทธศาสตร์การพัฒนา การพัฒนาทางการศึกษา การอนุรักษ์ศิลปวัฒนธรรม												
5.1 แผนงานการศึกษา	12	6,405,000	12	6,405,000	12	6,405,000	12	6,405,000	12	6,405,000	60	32,025,000
5.2 แผนงานการศาสนา วัฒนธรรม และนันทนาการ	23	3,740,000	23	3,740,000	23	3,740,000	23	3,740,000	23	3,740,000	115	18,700,000
รวม	35	10,145,000	35	10,145,000	35	10,145,000	35	10,145,000	35	10,145,000	175	50,725,000
6. ยุทธศาสตร์การพัฒนา การพัฒนาด้านการบริหารและการ จัดการบ้านเมืองที่ดี												
6.1 แผนงานบริหารงานทั่วไป	27	4,920,000	27	4,920,000	27	4,920,000	27	4,920,000	27	4,920,000	135	24,600,000
รวม	27	4,920,000	27	4,920,000	27	4,920,000	27	4,920,000	27	4,920,000	135	24,600,000
รวมทั้งสิ้น	615	171,435,000	624	174,554,000	624	174,554,000	620	173,724,000	620	173,724,000	3,103	897,991,000

๒.บัญชีโครงการพัฒนาท้องถิ่น

รายละเอียดโครงการพัฒนา

แผนพัฒนาท้องถิ่น (พ.ศ.๒๕๖๖ – ๒๕๗๐) ฉบับทบทวน ครั้งที่๑/๒๕๖๖
องค์การบริหารส่วนตำบลนาดี อำเภอนาเยีย จังหวัดอุบลราชธานี

ก. ยุทธศาสตร์ชาติ ๒๐ปี ยุทธศาสตร์ที่ ๒ ด้านความสามารถในการแข่งขัน

ข. แผนพัฒนาเศรษฐกิจและสังคมแห่งชาติ ฉบับที่ ๑๓ หมายเหตุที่ ๘ ไทยมีพื้นที่และเมืองอัจฉริยะที่น่าอยู่ ปลอดภัย เติบโตอย่างยั่งยืน

ค. Sustainable Development Goals : SDGs เป้าหมายที่ ๓ การพัฒนาเมืองให้มีความน่าอยู่ อย่างยั่งยืน มีความพร้อมในการรับมือและปรับตัวต่อการเปลี่ยนแปลงทุกรูปแบบ เพื่อให้ประชาชนทุกกลุ่มมีคุณภาพชีวิตที่ดีอย่างทั่วถึง

ง. ยุทธศาสตร์จังหวัดอุบลราชธานี ที่ ๑ การพัฒนาเมืองน่าอยู่ทันสมัย

จ. ยุทธศาสตร์การพัฒนาขององค์การปกครองส่วนท้องถิ่นในเขตจังหวัดอุบลราชธานี ที่ ๑ การพัฒนาโครงสร้างพื้นฐาน

๑. ยุทธศาสตร์การพัฒนาด้านคมนาคมและแหล่งน้ำเพื่อการอุปโภค-บริโภค

๑.๑ กลยุทธ์ พัฒนาระบบสาธารณูปโภคและสาธารณูปการ

(๑) แผนงานอุตสาหกรรมและการโยธา

ที่	โครงการ/	วัตถุประสงค์	เป้าหมาย (ผลผลิตของโครงการ)	งบประมาณ					ตัวชี้วัด KPI	ผลที่คาดว่าจะได้รับ	หน่วยงานที่รับผิดชอบ
				2566	2567	2568	2569	2570			
1	โครงการขยายเขตไฟฟ้าส่องสว่าง ม.1 ต.นาดี อ.นาเยีย จ.อุบลราชธานี	เพื่อให้ประชาชนมีไฟฟ้าส่องสว่างเพียงพอ	(ตามประมาณราคาของการไฟฟ้าส่วนภูมิภาคและตามแบบที่ อบต. กำหนด)	100,000	100,000	100,000	100,000	100,000	ร้อยละความพึงพอใจของประชาชน	ประชาชนมีไฟฟ้าส่องสว่างเพียงพอ	กองช่าง
2	โครงการขยายเขตไฟฟ้าส่องสว่าง ม.2 ต.นาดี อ.นาเยีย จ.อุบลราชธานี	เพื่อให้ประชาชนมีไฟฟ้าส่องสว่างเพียงพอ	(ตามประมาณราคาของการไฟฟ้าส่วนภูมิภาคและตามแบบที่ อบต. กำหนด)	100,000	100,000	100,000	100,000	100,000	ร้อยละความพึงพอใจของประชาชน	ประชาชนมีไฟฟ้าส่องสว่างเพียงพอ	กองช่าง
3	โครงการขยายเขตไฟฟ้าส่องสว่าง ม.3 ต.นาดี อ.นาเยีย จ.อุบลราชธานี	เพื่อให้ประชาชนมีไฟฟ้าส่องสว่างเพียงพอ	(ตามประมาณราคาของการไฟฟ้าส่วนภูมิภาคและตามแบบที่ อบต. กำหนด)	100,000	100,000	100,000	100,000	100,000	ร้อยละความพึงพอใจของประชาชน	ประชาชนมีไฟฟ้าส่องสว่างเพียงพอ	กองช่าง

ที่	โครงการ/	วัตถุประสงค์	เป้าหมาย (ผลผลิตของโครงการ)	งบประมาณ					ตัวชี้วัด KPI	ผลที่คาดว่าจะได้รับ	หน่วยงานที่รับผิดชอบ
				2566	2567	2568	2569	2570			
4	โครงการขยายเขตไฟฟ้าส่องสว่าง หมู่ที่ 4 ตำบลนาดี อำเภอนาเยี่ย จังหวัดอุบลราชธานี	เพื่อให้ประชาชนมีไฟฟ้าส่องสว่างเพียงพอ	(ตามประมาณราคาของการไฟฟ้าส่วนภูมิภาค และตามแบบที่ อบต. กำหนด)	100,000	100,000	100,000	100,000	100,000	ร้อยละความพึงพอใจของประชาชน	ประชาชนมีไฟฟ้าส่องสว่างเพียงพอ	กองช่าง
5	โครงการขยายเขตไฟฟ้าส่องสว่าง หมู่ที่ 5 ตำบลนาดี อำเภอนาเยี่ย จังหวัดอุบลราชธานี	เพื่อให้ประชาชนมีไฟฟ้าส่องสว่างเพียงพอ	(ตามประมาณราคาของการไฟฟ้าส่วนภูมิภาค และตามแบบที่ อบต. กำหนด)	100,000	100,000	100,000	100,000	100,000	ร้อยละความพึงพอใจของประชาชน	ประชาชนมีไฟฟ้าส่องสว่างเพียงพอ	กองช่าง
6	โครงการขยายเขตไฟฟ้าส่องสว่าง หมู่ที่ 6 ตำบลนาดี อำเภอนาเยี่ย จังหวัดอุบลราชธานี	เพื่อให้ประชาชนมีไฟฟ้าส่องสว่างเพียงพอ	(ตามประมาณราคาของการไฟฟ้าส่วนภูมิภาค และตามแบบที่ อบต. กำหนด)	100,000	100,000	100,000	100,000	100,000	ร้อยละความพึงพอใจของประชาชน	ประชาชนมีไฟฟ้าส่องสว่างเพียงพอ	กองช่าง
7	โครงการขยายเขตไฟฟ้าส่องสว่าง หมู่ที่ 7 ตำบลนาดี อำเภอนาเยี่ย จังหวัดอุบลราชธานี	เพื่อให้ประชาชนมีไฟฟ้าส่องสว่างเพียงพอ	(ตามประมาณราคาของการไฟฟ้าส่วนภูมิภาค และตามแบบที่ อบต. กำหนด)	100,000	100,000	100,000	100,000	100,000	ร้อยละความพึงพอใจของประชาชน	ประชาชนมีไฟฟ้าส่องสว่างเพียงพอ	กองช่าง

ที่	โครงการ/	วัตถุประสงค์	เป้าหมาย (ผลผลิตของโครงการ)	งบประมาณ					ตัวชี้วัด KPI	ผลที่คาดว่าจะได้รับ	หน่วยงานที่รับผิดชอบ
				2566	2567	2568	2569	2570			
8	โครงการขยายเขตไฟฟ้าส่องสว่าง หมู่ที่ 8 ตำบลนาดี อำเภอนาเยี่ย จังหวัดอุบลราชธานี	เพื่อให้ประชาชนมีไฟฟ้าส่องสว่างเพียงพอ	(ตามประมาณราคาของการไฟฟ้าส่วนภูมิภาค และตามแบบที่ อบต. กำหนด)	100,000	100,000	100,000	100,000	100,000	ร้อยละความพึงพอใจของประชาชน	ประชาชนมีไฟฟ้าส่องสว่างเพียงพอ	กองช่าง
9	โครงการขยายเขตไฟฟ้าส่องสว่าง หมู่ที่ 9 ตำบลนาดี อำเภอนาเยี่ย จังหวัดอุบลราชธานี	เพื่อให้ประชาชนมีไฟฟ้าส่องสว่างเพียงพอ	(ตามประมาณราคาของการไฟฟ้าส่วนภูมิภาค และตามแบบที่ อบต. กำหนด)	100,000	100,000	100,000	100,000	100,000	ร้อยละความพึงพอใจของประชาชน	ประชาชนมีไฟฟ้าส่องสว่างเพียงพอ	กองช่าง
10	โครงการขยายเขตไฟฟ้าส่องสว่าง หมู่ที่ 10 ตำบลนาดี อำเภอนาเยี่ย จังหวัดอุบลราชธานี	เพื่อให้ประชาชนมีไฟฟ้าส่องสว่างเพียงพอ	(ตามประมาณราคาของการไฟฟ้าส่วนภูมิภาค และตามแบบที่ อบต. กำหนด)	100,000	100,000	100,000	100,000	100,000	ร้อยละความพึงพอใจของประชาชน	ประชาชนมีไฟฟ้าส่องสว่างเพียงพอ	กองช่าง
11	โครงการขยายเขตไฟฟ้าส่องสว่าง หมู่ที่ 11 ตำบลนาดี อำเภอนาเยี่ย จังหวัดอุบลราชธานี	เพื่อให้ประชาชนมีไฟฟ้าส่องสว่างเพียงพอ	(ตามประมาณราคาของการไฟฟ้าส่วนภูมิภาค และตามแบบที่ อบต. กำหนด)	100,000	100,000	100,000	100,000	100,000	ร้อยละความพึงพอใจของประชาชน	ประชาชนมีไฟฟ้าส่องสว่างเพียงพอ	กองช่าง

ที่	โครงการ/	วัตถุประสงค์	เป้าหมาย (ผลผลิตของโครงการ)	งบประมาณ					ตัวชี้วัด KPI	ผลที่คาดว่าจะได้รับ	หน่วยงานที่รับผิดชอบ
				2566	2567	2568	2569	2570			
12	โครงการขยายเขตไฟฟ้าส่องสว่าง หมู่ที่ 12 ตำบลนาดี อำเภอนาเยี่ย จังหวัดอุบลราชธานี	เพื่อให้ประชาชนมีไฟฟ้าส่องสว่างเพียงพอ	(ตามประมาณราคาของการไฟฟ้าส่วนภูมิภาค และตามแบบที่ อบต. กำหนด)	100,000	100,000	100,000	100,000	100,000	ร้อยละความพึงพอใจของประชาชน	ประชาชนมีไฟฟ้าส่องสว่างเพียงพอ	กองช่าง
13	โครงการขยายเขตไฟฟ้าส่องสว่าง หมู่ที่ 13 ตำบลนาดี อำเภอนาเยี่ย จังหวัดอุบลราชธานี	เพื่อให้ประชาชนมีไฟฟ้าส่องสว่างเพียงพอ	(ตามประมาณราคาของการไฟฟ้าส่วนภูมิภาค และตามแบบที่ อบต. กำหนด)	100,000	100,000	100,000	100,000	100,000	ร้อยละความพึงพอใจของประชาชน	ประชาชนมีไฟฟ้าส่องสว่างเพียงพอ	กองช่าง
14	โครงการขยายเขตไฟฟ้าแรงต่ำ หมู่ที่ 1 ตำบลนาดี อำเภอนาเยี่ย จังหวัดอุบลราชธานี	เพื่อให้ประชาชนมีไฟฟ้าใช้ในชีวิตประจำวันอย่างเพียงพอ	(ตามประมาณราคาของการไฟฟ้าส่วนภูมิภาค และตามแบบที่ อบต. กำหนด)	100,000	100,000	100,000	100,000	100,000	ร้อยละความพึงพอใจของประชาชน	ประชาชนมีไฟฟ้าใช้ในชีวิตประจำวันอย่างเพียงพอ	กองช่าง
15	โครงการขยายเขตไฟฟ้าแรงต่ำ หมู่ที่ 2 ตำบลนาดี อำเภอนาเยี่ย จังหวัดอุบลราชธานี	เพื่อให้ประชาชนมีไฟฟ้าใช้ในชีวิตประจำวันอย่างเพียงพอ	(ตามประมาณราคาของการไฟฟ้าส่วนภูมิภาค และตามแบบที่ อบต. กำหนด)	100,000	100,000	100,000	100,000	100,000	ร้อยละความพึงพอใจของประชาชน	ประชาชนมีไฟฟ้าใช้ในชีวิตประจำวันอย่างเพียงพอ	กองช่าง

ที่	โครงการ/	วัตถุประสงค์	เป้าหมาย (ผลผลิตของโครงการ)	งบประมาณ					ตัวชี้วัด KPI	ผลที่คาดว่าจะได้รับ	หน่วยงานที่รับผิดชอบ
				2566	2567	2568	2569	2570			
16	โครงการขยายเขตไฟฟ้าแรงต่ำ หมู่ที่ 3 ตำบลนาดี อำเภอนาเยี่ย จังหวัดอุบลราชธานี	เพื่อให้ประชาชนมีไฟฟ้าใช้ในชีวิตประจำวันอย่างเพียงพอ	(ตามประมาณราคาของการไฟฟ้าส่วนภูมิภาคและตามแบบที่ อบต. กำหนด)	100,000	100,000	100,000	100,000	100,000	ร้อยละความพึงพอใจของประชาชน	ประชาชนมีไฟฟ้าใช้ในชีวิตประจำวันอย่างเพียงพอ	กองช่าง
17	โครงการขยายเขตไฟฟ้าแรงต่ำ หมู่ที่ 4 ตำบลนาดี อำเภอนาเยี่ย จังหวัดอุบลราชธานี	เพื่อให้ประชาชนมีไฟฟ้าใช้ในชีวิตประจำวันอย่างเพียงพอ	(ตามประมาณราคาของการไฟฟ้าส่วนภูมิภาคและตามแบบที่ อบต. กำหนด)	100,000	100,000	100,000	100,000	100,000	ร้อยละความพึงพอใจของประชาชน	ประชาชนมีไฟฟ้าใช้ในชีวิตประจำวันอย่างเพียงพอ	กองช่าง
18	โครงการขยายเขตไฟฟ้าแรงต่ำ หมู่ที่ 5 ตำบลนาดี อำเภอนาเยี่ย จังหวัดอุบลราชธานี	เพื่อให้ประชาชนมีไฟฟ้าใช้ในชีวิตประจำวันอย่างเพียงพอ	(ตามประมาณราคาของการไฟฟ้าส่วนภูมิภาคและตามแบบที่ อบต. กำหนด)	100,000	100,000	100,000	100,000	100,000	ร้อยละความพึงพอใจของประชาชน	ประชาชนมีไฟฟ้าใช้ในชีวิตประจำวันอย่างเพียงพอ	กองช่าง
19	โครงการขยายเขตไฟฟ้าแรงต่ำ หมู่ที่ 6 ตำบลนาดี อำเภอนาเยี่ย จังหวัดอุบลราชธานี	เพื่อให้ประชาชนมีไฟฟ้าใช้ในชีวิตประจำวันอย่างเพียงพอ	(ตามประมาณราคาของการไฟฟ้าส่วนภูมิภาคและตามแบบที่ อบต. กำหนด)	100,000	100,000	100,000	100,000	100,000	ร้อยละความพึงพอใจของประชาชน	ประชาชนมีไฟฟ้าใช้ในชีวิตประจำวันอย่างเพียงพอ	กองช่าง

ที่	โครงการ/	วัตถุประสงค์	เป้าหมาย (ผลผลิตของโครงการ)	งบประมาณ					ตัวชี้วัด KPI	ผลที่คาดว่าจะได้รับ	หน่วยงานที่รับผิดชอบ
				2566	2567	2568	2569	2570			
20	โครงการขยายเขตไฟฟ้าแรงต่ำ หมู่ที่ 7 ตำบลนาดี อำเภอนาเยี่ย จังหวัดอุบลราชธานี	เพื่อให้ประชาชนมีไฟฟ้าใช้ในชีวิตประจำวันอย่างเพียงพอ	(ตามประมาณราคาของการไฟฟ้าส่วนภูมิภาคและตามแบบที่ อบต. กำหนด)	100,000	100,000	100,000	100,000	100,000	ร้อยละความพึงพอใจของประชาชน	ประชาชนมีไฟฟ้าใช้ในชีวิิตประจำวันอย่างเพียงพอ	กองช่าง
21	โครงการขยายเขตไฟฟ้าแรงต่ำ หมู่ที่ 8 ตำบลนาดี อำเภอนาเยี่ย จังหวัดอุบลราชธานี	เพื่อให้ประชาชนมีไฟฟ้าใช้ในชีวิิตประจำวันอย่างเพียงพอ	(ตามประมาณราคาของการไฟฟ้าส่วนภูมิภาคและตามแบบที่ อบต. กำหนด)	100,000	100,000	100,000	100,000	100,000	ร้อยละความพึงพอใจของประชาชน	ประชาชนมีไฟฟ้าใช้ในชีวิิตประจำวันอย่างเพียงพอ	กองช่าง
22	โครงการขยายเขตไฟฟ้าแรงต่ำ หมู่ที่ 9 ตำบลนาดี อำเภอนาเยี่ย จังหวัดอุบลราชธานี	เพื่อให้ประชาชนมีไฟฟ้าใช้ในชีวิิตประจำวันอย่างเพียงพอ	(ตามประมาณราคาของการไฟฟ้าส่วนภูมิภาคและตามแบบที่ อบต. กำหนด)	100,000	100,000	100,000	100,000	100,000	ร้อยละความพึงพอใจของประชาชน	ประชาชนมีไฟฟ้าใช้ในชีวิิตประจำวันอย่างเพียงพอ	กองช่าง
23	โครงการขยายเขตไฟฟ้าแรงต่ำ หมู่ที่ 10 ตำบลนาดี อำเภอนาเยี่ย จังหวัดอุบลราชธานี	เพื่อให้ประชาชนมีไฟฟ้าใช้ในชีวิิตประจำวันอย่างเพียงพอ	(ตามประมาณราคาของการไฟฟ้าส่วนภูมิภาคและตามแบบที่ อบต. กำหนด)	100,000	100,000	100,000	100,000	100,000	ร้อยละความพึงพอใจของประชาชน	ประชาชนมีไฟฟ้าใช้ในชีวิิตประจำวันอย่างเพียงพอ	กองช่าง

ที่	โครงการ/	วัตถุประสงค์	เป้าหมาย (ผลผลิตของโครงการ)	งบประมาณ					ตัวชี้วัด KPI	ผลที่คาดว่าจะได้รับ	หน่วยงานที่รับผิดชอบ
				2566	2567	2568	2569	2570			
24	โครงการขยายเขตไฟฟ้าแรงต่ำ หมู่ที่ 11 ตำบลนาดี อำเภอนาเยี่ย จังหวัดอุบลราชธานี	เพื่อให้ประชาชนมีไฟฟ้าใช้ในชีวิตประจำวันอย่างเพียงพอ	(ตามประมาณราคาของการไฟฟ้าส่วนภูมิภาคและตามแบบที่ อบต. กำหนด)	100,000	100,000	100,000	100,000	100,000	ร้อยละความพึงพอใจของประชาชน	ประชาชนมีไฟฟ้าใช้ในชีวิตประจำวันอย่างเพียงพอ	กองช่าง
25	โครงการขยายเขตไฟฟ้าแรงต่ำ หมู่ที่ 12 ตำบลนาดี อำเภอนาเยี่ย จังหวัดอุบลราชธานี	เพื่อให้ประชาชนมีไฟฟ้าใช้ในชีวิตประจำวันอย่างเพียงพอ	(ตามประมาณราคาของการไฟฟ้าส่วนภูมิภาคและตามแบบที่ อบต. กำหนด)	100,000	100,000	100,000	100,000	100,000	ร้อยละความพึงพอใจของประชาชน	ประชาชนมีไฟฟ้าใช้ในชีวิตประจำวันอย่างเพียงพอ	กองช่าง
26	โครงการขยายเขตไฟฟ้าแรงต่ำ หมู่ที่ 13 ตำบลนาดี อำเภอนาเยี่ย จังหวัดอุบลราชธานี	เพื่อให้ประชาชนมีไฟฟ้าใช้ในชีวิตประจำวันอย่างเพียงพอ	(ตามประมาณราคาของการไฟฟ้าส่วนภูมิภาคและตามแบบที่ อบต. กำหนด)	100,000	100,000	100,000	100,000	100,000	ร้อยละความพึงพอใจของประชาชน	ประชาชนมีไฟฟ้าใช้ในชีวิตประจำวันอย่างเพียงพอ	กองช่าง
27	โครงการซ่อมแซมหอกระจายข่าว หมู่ที่ 1 ตำบลนาดี อำเภอนาเยี่ย จังหวัดอุบลราชธานี	เพื่อประชาสัมพันธ์เหตุการณ์ต่างๆและประชาชนได้ติดตามข่าวสาร	ตามแบบที่ อบต.กำหนด	100,000	100,000	100,000	100,000	100,000	ร้อยละความพึงพอใจของประชาชน	ประชาชนสามารถติดตามข่าวสารของทางราชการได้	สำนักปลัด

ที่	โครงการ/	วัตถุประสงค์	เป้าหมาย (ผลผลิตของโครงการ)	งบประมาณ					ตัวชี้วัด KPI	ผลที่คาดว่าจะได้รับ	หน่วยงานที่รับผิดชอบ
				2566	2567	2568	2569	2570			
28	โครงการซ่อมแซมหอกระจายข่าว หมู่ที่ 2 ตำบลนาดี อำเภอนาเยี่ย จังหวัดอุบลราชธานี	เพื่อประชาสัมพันธ์เหตุการณ์ต่างๆและประชาชนได้ติดตามข่าวสาร	ตามแบบที่ อบต.กำหนด	100,000	100,000	100,000	100,000	100,000	ร้อยละความพึงพอใจของประชาชน	ประชาชนสามารถติดตามข่าวสารของทางราชการได้	สำนักปลัด
29	โครงการซ่อมแซมหอกระจายข่าว หมู่ที่ 3 ตำบลนาดี อำเภอนาเยี่ย จังหวัดอุบลราชธานี	เพื่อประชาสัมพันธ์เหตุการณ์ต่างๆและประชาชนได้ติดตามข่าวสาร	ตามแบบที่ อบต.กำหนด	100,000	100,000	100,000	100,000	100,000	ร้อยละความพึงพอใจของประชาชน	ประชาชนสามารถติดตามข่าวสารของทางราชการได้	สำนักปลัด
30	โครงการซ่อมแซมหอกระจายข่าว หมู่ที่ 4 ตำบลนาดี อำเภอนาเยี่ย จังหวัดอุบลราชธานี	เพื่อประชาสัมพันธ์เหตุการณ์ต่างๆและประชาชนได้ติดตามข่าวสาร	ตามแบบที่ อบต.กำหนด	100,000	100,000	100,000	100,000	100,000	ร้อยละความพึงพอใจของประชาชน	ประชาชนสามารถติดตามข่าวสารของทางราชการได้	สำนักปลัด
31	โครงการซ่อมแซมหอกระจายข่าว หมู่ที่ 5 ตำบลนาดี อำเภอนาเยี่ย จังหวัดอุบลราชธานี	เพื่อประชาสัมพันธ์เหตุการณ์ต่างๆและประชาชนได้ติดตามข่าวสาร	ตามแบบที่ อบต.กำหนด	100,000	100,000	100,000	100,000	100,000	ร้อยละความพึงพอใจของประชาชน	ประชาชนสามารถติดตามข่าวสารของทางราชการได้	สำนักปลัด

ที่	โครงการ/	วัตถุประสงค์	เป้าหมาย (ผลผลิตของโครงการ)	งบประมาณ					ตัวชี้วัด KPI	ผลที่คาดว่าจะได้รับ	หน่วยงานที่รับผิดชอบ
				2566	2567	2568	2569	2570			
32	โครงการซ่อมแซมหอกระจายข่าว หมู่ที่ 6 ตำบลนาดี อำเภอนาเยี่ย จังหวัดอุบลราชธานี	เพื่อประชาสัมพันธ์เหตุการณ์ต่างๆและประชาชนได้ติดตามข่าวสาร	ตามแบบที่ อบต.กำหนด	100,000	100,000	100,000	100,000	100,000	ร้อยละความพึงพอใจของประชาชน	ประชาชนสามารถติดตามข่าวสารของทางราชการได้	สำนักปลัด
33	โครงการซ่อมแซมหอกระจายข่าว หมู่ที่ 7 ตำบลนาดี อำเภอนาเยี่ย จังหวัดอุบลราชธานี	เพื่อประชาสัมพันธ์เหตุการณ์ต่างๆและประชาชนได้ติดตามข่าวสาร	ตามแบบที่ อบต.กำหนด	100,000	100,000	100,000	100,000	100,000	ร้อยละความพึงพอใจของประชาชน	ประชาชนสามารถติดตามข่าวสารของทางราชการได้	สำนักปลัด
34	โครงการซ่อมแซมหอกระจายข่าว หมู่ที่ 8 ตำบลนาดี อำเภอนาเยี่ย จังหวัดอุบลราชธานี	เพื่อประชาสัมพันธ์เหตุการณ์ต่างๆและประชาชนได้ติดตามข่าวสาร	ตามแบบที่ อบต.กำหนด	100,000	100,000	100,000	100,000	100,000	ร้อยละความพึงพอใจของประชาชน	ประชาชนสามารถติดตามข่าวสารของทางราชการได้	สำนักปลัด
35	โครงการซ่อมแซมหอกระจายข่าว หมู่ที่ 9 ตำบลนาดี อำเภอนาเยี่ย จังหวัดอุบลราชธานี	เพื่อประชาสัมพันธ์เหตุการณ์ต่างๆและประชาชนได้ติดตามข่าวสาร	ตามแบบที่ อบต.กำหนด	100,000	100,000	100,000	100,000	100,000	ร้อยละความพึงพอใจของประชาชน	ประชาชนสามารถติดตามข่าวสารของทางราชการได้	สำนักปลัด

ที่	โครงการ/	วัตถุประสงค์	เป้าหมาย (ผลผลิตของโครงการ)	งบประมาณ					ตัวชี้วัด KPI	ผลที่คาดว่าจะได้รับ	หน่วยงานที่รับผิดชอบ
				2566	2567	2568	2569	2570			
36	โครงการซ่อมแซมหอกระจายข่าว หมู่ที่ 10 ตำบลนาดี อำเภอนาเยี่ย จังหวัดอุบลราชธานี	เพื่อประชาสัมพันธ์เหตุการณ์ต่างๆและประชาชนได้ติดตามข่าวสาร	ตามแบบที่ อบต.กำหนด	100,000	100,000	100,000	100,000	100,000	ร้อยละความพึงพอใจของประชาชน	ประชาชนสามารถติดตามข่าวสารของทางราชการได้	สำนักปลัด
37	โครงการซ่อมแซมหอกระจายข่าว หมู่ที่ 11 ตำบลนาดี อำเภอนาเยี่ย จังหวัดอุบลราชธานี	เพื่อประชาสัมพันธ์เหตุการณ์ต่างๆและประชาชนได้ติดตามข่าวสาร	ตามแบบที่ อบต.กำหนด	100,000	100,000	100,000	100,000	100,000	ร้อยละความพึงพอใจของประชาชน	ประชาชนสามารถติดตามข่าวสารของทางราชการได้	สำนักปลัด
38	โครงการซ่อมแซมหอกระจายข่าว หมู่ที่ 12 ตำบลนาดี อำเภอนาเยี่ย จังหวัดอุบลราชธานี	เพื่อประชาสัมพันธ์เหตุการณ์ต่างๆและประชาชนได้ติดตามข่าวสาร	ตามแบบที่ อบต.กำหนด	100,000	100,000	100,000	100,000	100,000	ร้อยละความพึงพอใจของประชาชน	ประชาชนสามารถติดตามข่าวสารของทางราชการได้	สำนักปลัด
39	โครงการซ่อมแซมหอกระจายข่าว หมู่ที่ 13 ตำบลนาดี อำเภอนาเยี่ย จังหวัดอุบลราชธานี	เพื่อประชาสัมพันธ์เหตุการณ์ต่างๆและประชาชนได้ติดตามข่าวสาร	ตามแบบที่ อบต.กำหนด	100,000	100,000	100,000	100,000	100,000	ร้อยละความพึงพอใจของประชาชน	ประชาชนสามารถติดตามข่าวสารของทางราชการได้	สำนักปลัด

ที่	โครงการ/	วัตถุประสงค์	เป้าหมาย (ผลผลิตของโครงการ)	งบประมาณ					ตัวชี้วัด KPI	ผลที่คาดว่าจะได้รับ	หน่วยงานที่รับผิดชอบ
				2566	2567	2568	2569	2570			
40	โครงการซ่อมแซมต่อเติมศาลากลางบ้าน หมู่ที่ 1 ตำบลนาดี อำเภอนาเยี่ย จังหวัดอุบลราชธานี	เพื่อใช้สำหรับจัดกิจกรรมต่างและเพื่อความสะดวกสบายในการทำกิจกรรม	ตามแบบที่ อบต.กำหนด	300,000	300,000	300,000	300,000	300,000	ร้อยละความพึงพอใจของประชาชน	ประชาชนมีพื้นที่สำหรับจัดกิจกรรมต่างและเพื่อความสะดวกสบายในการทำกิจกรรม	สำนักปลัด
41	โครงการซ่อมแซมต่อเติมศาลากลางบ้าน หมู่ที่ 2 ตำบลนาดี อำเภอนาเยี่ย จังหวัดอุบลราชธานี	เพื่อใช้สำหรับจัดกิจกรรมต่างและเพื่อความสะดวกสบายในการทำกิจกรรม	ตามแบบที่ อบต.กำหนด	300,000	300,000	300,000	300,000	300,000	ร้อยละความพึงพอใจของประชาชน	ประชาชนมีพื้นที่สำหรับจัดกิจกรรมต่างและเพื่อความสะดวกสบายในการทำกิจกรรม	สำนักปลัด
42	โครงการซ่อมแซมต่อเติมศาลากลางบ้าน หมู่ที่ 3 ตำบลนาดี อำเภอนาเยี่ย จังหวัดอุบลราชธานี	เพื่อใช้สำหรับจัดกิจกรรมต่างและเพื่อความสะดวกสบายในการทำกิจกรรม	ตามแบบที่ อบต.กำหนด	300,000	300,000	300,000	300,000	300,000	ร้อยละความพึงพอใจของประชาชน	ประชาชนมีพื้นที่สำหรับจัดกิจกรรมต่างและเพื่อความสะดวกสบายในการทำกิจกรรม	สำนักปลัด
43	โครงการซ่อมแซมต่อเติมศาลากลางบ้าน หมู่ที่ 4 ตำบลนาดี อำเภอนาเยี่ย จังหวัดอุบลราชธานี	เพื่อใช้สำหรับจัดกิจกรรมต่างและเพื่อความสะดวกสบายในการทำกิจกรรม	ตามแบบที่ อบต.กำหนด	300,000	300,000	300,000	300,000	300,000	ร้อยละความพึงพอใจของประชาชน	ประชาชนมีพื้นที่สำหรับจัดกิจกรรมต่างและเพื่อความสะดวกสบายในการทำกิจกรรม	สำนักปลัด

ที่	โครงการ/	วัตถุประสงค์	เป้าหมาย (ผลผลิตของโครงการ)	งบประมาณ					ตัวชี้วัด KPI	ผลที่คาดว่าจะได้รับ	หน่วยงานที่รับผิดชอบ
				2566	2567	2568	2569	2570			
44	โครงการซ่อมแซมต่อเติมศาลากลางบ้าน หมู่ที่ 5 ตำบลนาดี อำเภอนาเยียว จังหวัดอุบลราชธานี	เพื่อใช้สำหรับจัดกิจกรรมต่างและเพื่อความสะดวกสบายในการทำกิจกรรม	ตามแบบที่ อบต.กำหนด	300,000	300,000	300,000	300,000	300,000	ร้อยละความพึงพอใจของประชาชน	ประชาชนมีพื้นที่สำหรับจัดกิจกรรมต่างและเพื่อความสะดวกสบายในการทำกิจกรรม	สำนักปลัด
45	โครงการซ่อมแซมต่อเติมศาลากลางบ้าน หมู่ที่ 6 ตำบลนาดี อำเภอนาเยียว จังหวัดอุบลราชธานี	เพื่อใช้สำหรับจัดกิจกรรมต่างและเพื่อความสะดวกสบายในการทำกิจกรรม	ตามแบบที่ อบต.กำหนด	300,000	300,000	300,000	300,000	300,000	ร้อยละความพึงพอใจของประชาชน	ประชาชนมีพื้นที่สำหรับจัดกิจกรรมต่างและเพื่อความสะดวกสบายในการทำกิจกรรม	สำนักปลัด
46	โครงการซ่อมแซมต่อเติมศาลากลางบ้าน หมู่ที่ 7 ตำบลนาดี อำเภอนาเยียว จังหวัดอุบลราชธานี	เพื่อใช้สำหรับจัดกิจกรรมต่างและเพื่อความสะดวกสบายในการทำกิจกรรม	ตามแบบที่ อบต.กำหนด	300,000	300,000	300,000	300,000	300,000	ร้อยละความพึงพอใจของประชาชน	ประชาชนมีพื้นที่สำหรับจัดกิจกรรมต่างและเพื่อความสะดวกสบายในการทำกิจกรรม	สำนักปลัด
47	โครงการซ่อมแซมต่อเติมศาลากลางบ้าน หมู่ที่ 8 ตำบลนาดี อำเภอนาเยียว จังหวัดอุบลราชธานี	เพื่อใช้สำหรับจัดกิจกรรมต่างและเพื่อความสะดวกสบายในการทำกิจกรรม	ตามแบบที่ อบต.กำหนด	300,000	300,000	300,000	300,000	300,000	ร้อยละความพึงพอใจของประชาชน	ประชาชนมีพื้นที่สำหรับจัดกิจกรรมต่างและเพื่อความสะดวกสบายในการทำกิจกรรม	สำนักปลัด

ที่	โครงการ/	วัตถุประสงค์	เป้าหมาย (ผลผลิตของโครงการ)	งบประมาณ					ตัวชี้วัด KPI	ผลที่คาดว่าจะได้รับ	หน่วยงานที่รับผิดชอบ
				2566	2567	2568	2569	2570			
48	โครงการซ่อมแซมต่อเติมศาลากลางบ้าน หมู่ที่ 9 ตำบลนาดี อำเภอนาเยี่ย จังหวัดอุบลราชธานี	เพื่อใช้สำหรับจัดกิจกรรมต่างและเพื่อความสะดวกสบายในการทำกิจกรรม	ตามแบบที่ อบต.กำหนด	300,000	300,000	300,000	300,000	300,000	ร้อยละความพึงพอใจของประชาชน	ประชาชนมีพื้นที่สำหรับจัดกิจกรรมต่างและเพื่อความสะดวกสบายในการทำกิจกรรม	สำนักปลัด
49	โครงการซ่อมแซมต่อเติมศาลากลางบ้าน หมู่ที่ 10 ตำบลนาดี อำเภอนาเยี่ย จังหวัดอุบลราชธานี	เพื่อใช้สำหรับจัดกิจกรรมต่างและเพื่อความสะดวกสบายในการทำกิจกรรม	ตามแบบที่ อบต.กำหนด	300,000	300,000	300,000	300,000	300,000	ร้อยละความพึงพอใจของประชาชน	ประชาชนมีพื้นที่สำหรับจัดกิจกรรมต่างและเพื่อความสะดวกสบายในการทำกิจกรรม	สำนักปลัด
50	โครงการซ่อมแซมต่อเติมศาลากลางบ้าน หมู่ที่ 11 ตำบลนาดี อำเภอนาเยี่ย จังหวัดอุบลราชธานี	เพื่อใช้สำหรับจัดกิจกรรมต่างและเพื่อความสะดวกสบายในการทำกิจกรรม	ตามแบบที่ อบต.กำหนด	300,000	300,000	300,000	300,000	300,000	ร้อยละความพึงพอใจของประชาชน	ประชาชนมีพื้นที่สำหรับจัดกิจกรรมต่างและเพื่อความสะดวกสบายในการทำกิจกรรม	สำนักปลัด
51	โครงการซ่อมแซมต่อเติมศาลากลางบ้าน หมู่ที่ 12 ตำบลนาดี อำเภอนาเยี่ย จังหวัดอุบลราชธานี	เพื่อใช้สำหรับจัดกิจกรรมต่างและเพื่อความสะดวกสบายในการทำกิจกรรม	ตามแบบที่ อบต.กำหนด	300,000	300,000	300,000	300,000	300,000	ร้อยละความพึงพอใจของประชาชน	ประชาชนมีพื้นที่สำหรับจัดกิจกรรมต่างและเพื่อความสะดวกสบายในการทำกิจกรรม	สำนักปลัด

ที่	โครงการ/	วัตถุประสงค์	เป้าหมาย (ผลผลิตของโครงการ)	งบประมาณ					ตัวชี้วัด KPI	ผลที่คาดว่าจะได้รับ	หน่วยงานที่รับผิดชอบ
				2566	2567	2568	2569	2570			
52	โครงการซ่อมแซมต่อเติมศาลากลางบ้าน หมู่ที่ 13 ตำบลนาดี อำเภอนาเยี่ย จังหวัดอุบลราชธานี	เพื่อใช้สำหรับจัดกิจกรรมต่างและเพื่อความสะดวกสบายในการทำกิจกรรม	ตามแบบที่ อบต.กำหนด	300,000	300,000	300,000	300,000	300,000	ร้อยละความพึงพอใจของประชาชน	ประชาชนมีพื้นที่สำหรับจัดกิจกรรมต่างและเพื่อความสะดวกสบายในการทำกิจกรรม	สำนักปลัด
53	โครงการก่อสร้างรั้วศูนย์พัฒนาเด็กเล็ก วัดป่าดอนยู ตำบลนาดี อำเภอนาเยี่ย จังหวัดอุบลราชธานี	เพื่อให้นักเรียนมีสถานศึกษาที่ศึกษาที่ดีและเหมาะสม ปลอดภัย	(ตามแบบที่ อบต.กำหนด)	200,000	200,000	200,000	200,000	200,000	ร้อยละความพึงพอใจของประชาชน	นักเรียนมีสถานศึกษาที่ศึกษาที่ดีและเหมาะสม ปลอดภัย	กองช่าง
54	โครงการก่อสร้างรั้วศูนย์พัฒนาเด็กเล็ก บ้านนาดี ตำบลนาดี อำเภอนาเยี่ย จังหวัดอุบลราชธานี	เพื่อให้นักเรียนมีสถานศึกษาที่ศึกษาที่ดีและเหมาะสม ปลอดภัย	(ตามแบบที่ อบต.กำหนด)	200,000	200,000	200,000	200,000	200,000	ร้อยละความพึงพอใจของประชาชน	นักเรียนมีสถานศึกษาที่ศึกษาที่ดีและเหมาะสม ปลอดภัย	กองช่าง
55	โครงการก่อสร้างรั้วศูนย์พัฒนาเด็กเล็ก บ้านม่วงน้อย ตำบลนาดี อำเภอนาเยี่ย จังหวัดอุบลราชธานี	เพื่อให้นักเรียนมีสถานศึกษาที่ศึกษาที่ดีและเหมาะสม ปลอดภัย	(ตามแบบที่ อบต.กำหนด)	200,000	200,000	200,000	200,000	200,000	ร้อยละความพึงพอใจของประชาชน	นักเรียนมีสถานศึกษาที่ศึกษาที่ดีและเหมาะสม ปลอดภัย	กองช่าง

ที่	โครงการ/	วัตถุประสงค์	เป้าหมาย (ผลผลิตของโครงการ)	งบประมาณ					ตัวชี้วัด KPI	ผลที่คาดว่าจะได้รับ	หน่วยงานที่รับผิดชอบ
				2566	2567	2568	2569	2570			
56	โครงการก่อสร้างรั้วศูนย์พัฒนาเด็กเล็ก บ้านซี้เหล็ก ตำบลนาดี อำเภอนาเยี่ย จังหวัดอุบลราชธานี	เพื่อให้นักเรียนมีสถานศึกษาที่ปลอดภัย	(ตามแบบที่ อบต.กำหนด)	200,000	200,000	200,000	200,000	200,000	ร้อยละความพึงพอใจของประชาชน	นักเรียนมีสถานศึกษาที่ปลอดภัย	กองช่าง
57	โครงการปรับปรุงศูนย์พัฒนาเด็กเล็ก วัดป่าดอนยู ตำบลนาดี อำเภอนาเยี่ย จังหวัดอุบลราชธานี	เพื่อให้นักเรียนมีสถานศึกษาที่ปลอดภัย	(ตามแบบที่ อบต.กำหนด)	200,000	200,000	200,000	200,000	200,000	ร้อยละความพึงพอใจของประชาชน	นักเรียนมีสถานศึกษาที่ปลอดภัย	กองช่าง
58	โครงการปรับปรุงศูนย์พัฒนาเด็กเล็ก บ้านนาดี ตำบลนาดี อำเภอนาเยี่ย จังหวัดอุบลราชธานี	เพื่อให้นักเรียนมีสถานศึกษาที่ปลอดภัย	(ตามแบบที่ อบต.กำหนด)	200,000	200,000	200,000	200,000	200,000	ร้อยละความพึงพอใจของประชาชน	นักเรียนมีสถานศึกษาที่ปลอดภัย	กองช่าง
59	โครงการปรับปรุงศูนย์พัฒนาเด็กเล็ก บ้านม่วงน้อย ตำบลนาดี อำเภอนาเยี่ย จังหวัดอุบลราชธานี	เพื่อให้นักเรียนมีสถานศึกษาที่ปลอดภัย	(ตามแบบที่ อบต.กำหนด)	200,000	200,000	200,000	200,000	200,000	ร้อยละความพึงพอใจของประชาชน	นักเรียนมีสถานศึกษาที่ปลอดภัย	กองช่าง

ที่	โครงการ/	วัตถุประสงค์	เป้าหมาย (ผลผลิตของโครงการ)	งบประมาณ					ตัวชี้วัด KPI	ผลที่คาดว่าจะได้รับ	หน่วยงานที่ รับผิดชอบ
				2566	2567	2568	2569	2570			
60	โครงการปรับปรุงศูนย์พัฒนาเด็กเล็ก บ้านชี้เหล็ก ตำบลนาดี อำเภอนาเยี่ย จังหวัดอุบลราชธานี	เพื่อให้นักเรียนมีสถานที่ในการศึกษาที่ดีและเหมาะสม ปลอดภัย	(ตามแบบที่ อบต.กำหนด)	200,000	200,000	200,000	200,000	200,000	ร้อยละความพึงพอใจของประชาชน	นักเรียนมีสถานที่ในการศึกษาที่ดีและเหมาะสม ปลอดภัย	กองช่าง
61	โครงการก่อสร้างห้องน้ำสาธารณะหนองควายน้อย บ้านนาตุ้ หมู่ 10	เพื่อให้ประชาชนมีห้องน้ำห้องใช้ในที่สาธารณะ	(ตามแบบที่ อบต.กำหนด)	200,000	200,000	200,000	200,000	200,000	ร้อยละความพึงพอใจของประชาชน	ประชาชนมีห้องน้ำห้องใช้ในที่สาธารณะ	กองช่าง
62	โครงการก่อสร้างศูนย์เรียนรู้ (หนองบักแอก) บ้านนาตุ้ หมู่ 10	เพื่อส่งเสริมนิสัยรักการอ่านให้กับเยาวชนกับประชาชน	(ตามแบบที่ อบต.กำหนด)	200,000	200,000	200,000	200,000	200,000	ร้อยละความพึงพอใจของประชาชน	เยาวชนกับประชาชนมีพื้นที่เสริมสร้างนิสัยรักการอ่าน	
63	โครงการก่อสร้างเสาธงใหม่ ศูนย์พัฒนาเด็กเล็ก วัดป่าดอนยู ตำบลนาดี อำเภอนาเยี่ย จังหวัดอุบลราชธานี	เพื่อให้นักเรียนมีสถานที่ในการศึกษาที่ดีและเหมาะสม ปลอดภัย	(ตามแบบที่ อบต.กำหนด)	50,000	50,000	50,000	50,000	50,000	ร้อยละความพึงพอใจของประชาชน	นักเรียนมีสถานที่ในการศึกษาที่ดีและเหมาะสม ปลอดภัย	กองช่าง

ที่	โครงการ/	วัตถุประสงค์	เป้าหมาย (ผลผลิตของโครงการ)	งบประมาณ					ตัวชี้วัด KPI	ผลที่คาดว่าจะได้รับ	หน่วยงานที่รับผิดชอบ
				2566	2567	2568	2569	2570			
64	โครงการก่อสร้างเสาธงใหม่ ศูนย์พัฒนาเด็กเล็ก บ้านม่วงน้อย ตำบลนาดี อำเภอนาเยี่ย จังหวัดอุบลราชธานี	เพื่อให้เด็กนักเรียนมีสถานที่ในการศึกษาที่ดีและเหมาะสม ปลอดภัย	(ตามแบบที่ อบต.กำหนด)	50,000	50,000	50,000	50,000	50,000	ร้อยละความพึงพอใจของประชาชน	นักเรียนมีสถานที่ในการศึกษาที่ดีและเหมาะสม ปลอดภัย	กองช่าง
65	โครงการก่อสร้างเสาธงใหม่ ศูนย์พัฒนาเด็กเล็ก บ้านนาดี ตำบลนาดี อำเภอนาเยี่ย จังหวัดอุบลราชธานี	เพื่อให้เด็กนักเรียนมีสถานที่ในการศึกษาที่ดีและเหมาะสม ปลอดภัย	(ตามแบบที่ อบต.กำหนด)	50,000	50,000	50,000	50,000	50,000	ร้อยละความพึงพอใจของประชาชน	นักเรียนมีสถานที่ในการศึกษาที่ดีและเหมาะสม ปลอดภัย	กองช่าง
66	โครงการก่อสร้างเสาธงใหม่ ศูนย์พัฒนาเด็กเล็ก บ้านขี้เหล็ก ตำบลนาดี อำเภอนาเยี่ย จังหวัดอุบลราชธานี	เพื่อให้เด็กนักเรียนมีสถานที่ในการศึกษาที่ดีและเหมาะสม ปลอดภัย	(ตามแบบที่ อบต.กำหนด)	50,000	50,000	50,000	50,000	50,000	ร้อยละความพึงพอใจของประชาชน	นักเรียนมีสถานที่ในการศึกษาที่ดีและเหมาะสม ปลอดภัย	กองช่าง
67	โครงการก่อสร้างศูนย์พัฒนาเด็กเล็ก วัดป่าดอนยู ตำบลนาดี อำเภอนาเยี่ย จังหวัดอุบลราชธานี	เพื่อให้เด็กนักเรียนมีสถานที่ในการศึกษาที่ดีและเหมาะสม ปลอดภัย	(ตามแบบที่ อบต.กำหนด)	2,500,000	2,500,000	2,500,000	2,500,000	2,500,000	ร้อยละความพึงพอใจของประชาชน	นักเรียนมีสถานที่ในการศึกษาที่ดีและเหมาะสม ปลอดภัย	กองช่าง

ที่	โครงการ/	วัตถุประสงค์	เป้าหมาย (ผลผลิตของโครงการ)	งบประมาณ					ตัวชี้วัด KPI	ผลที่คาดว่าจะได้รับ	หน่วยงานที่รับผิดชอบ
				2566	2567	2568	2569	2570			
68	โครงการก่อสร้างศูนย์พัฒนาเด็กเล็ก บ้านนาดี ตำบลนาดี อำเภอนาเยี่ย จังหวัดอุบลราชธานี	เพื่อให้นักเรียนมีสถานศึกษาที่ศึกษาที่ดีและเหมาะสม ปลอดภัย	(ตามแบบที่ อบต.กำหนด)	2,500,000	2,500,000	2,500,000	2,500,000	2,500,000	ร้อยละความพึงพอใจของประชาชน	นักเรียนมีสถานศึกษาที่ศึกษาที่ดีและเหมาะสม ปลอดภัย	กองช่าง
69	โครงการก่อสร้างศูนย์พัฒนาเด็กเล็ก บ้านม่วงน้อย ตำบลนาดี อำเภอนาเยี่ย จังหวัดอุบลราชธานี	เพื่อให้นักเรียนมีสถานศึกษาที่ศึกษาที่ดีและเหมาะสม ปลอดภัย	(ตามแบบที่ อบต.กำหนด)	2,500,000	2,500,000	2,500,000	2,500,000	2,500,000	ร้อยละความพึงพอใจของประชาชน	นักเรียนมีสถานศึกษาที่ศึกษาที่ดีและเหมาะสม ปลอดภัย	กองช่าง
70	โครงการก่อสร้างศูนย์พัฒนาเด็กเล็ก บ้านขี้เหล็ก ตำบลนาดี อำเภอนาเยี่ย จังหวัดอุบลราชธานี	เพื่อให้นักเรียนมีสถานศึกษาที่ศึกษาที่ดีและเหมาะสม ปลอดภัย	(ตามแบบที่ อบต.กำหนด)	2,500,000	2,500,000	2,500,000	2,500,000	2,500,000	ร้อยละความพึงพอใจของประชาชน	นักเรียนมีสถานศึกษาที่ศึกษาที่ดีและเหมาะสม ปลอดภัย	กองช่าง
71	โครงการก่อสร้างลานตากพืชผลทางการเกษตรในหมู่บ้าน หมู่ที่ 1 ตำบลนาดี อำเภอนาเยี่ย จังหวัดอุบลราชธานี	เพื่อให้ประชาชนมีสถานที่สำหรับตากพืชผลทางการเกษตร	(ตามแบบที่ อบต.กำหนด)	500,000	500,000	500,000	500,000	500,000	ร้อยละความพึงพอใจของประชาชน	ประชาชนมีสถานที่สำหรับตากพืชผลทางการเกษตร	กองช่าง

ที่	โครงการ/	วัตถุประสงค์	เป้าหมาย (ผลผลิตของโครงการ)	งบประมาณ					ตัวชี้วัด KPI	ผลที่คาดว่าจะได้รับ	หน่วยงานที่รับผิดชอบ
				2566	2567	2568	2569	2570			
72	โครงการก่อสร้างลานตากพืชผลทางการเกษตรในหมู่บ้าน หมู่ที่ 2 ตำบลนาดี อำเภอนาเยี่ย จังหวัดอุบลราชธานี	เพื่อให้ประชาชนมีสถานที่สำหรับตากพืชผลทางการเกษตร	(ตามแบบที่ อบต.กำหนด)	500,000	500,000	500,000	500,000	500,000	ร้อยละความพึงพอใจของประชาชน	ประชาชนมีสถานที่สำหรับตากพืชผลทางการเกษตร	กองช่าง
73	โครงการก่อสร้างลานตากพืชผลทางการเกษตรในหมู่บ้าน หมู่ที่ 3 ตำบลนาดี อำเภอนาเยี่ย จังหวัดอุบลราชธานี	เพื่อให้ประชาชนมีสถานที่สำหรับตากพืชผลทางการเกษตร	(ตามแบบที่ อบต.กำหนด)	500,000	500,000	500,000	500,000	500,000	ร้อยละความพึงพอใจของประชาชน	ประชาชนมีสถานที่สำหรับตากพืชผลทางการเกษตร	กองช่าง
74	โครงการก่อสร้างลานตากพืชผลทางการเกษตรในหมู่บ้าน หมู่ที่ 4 ตำบลนาดี อำเภอนาเยี่ย จังหวัดอุบลราชธานี	เพื่อให้ประชาชนมีสถานที่สำหรับตากพืชผลทางการเกษตร	(ตามแบบที่ อบต.กำหนด)	500,000	500,000	500,000	500,000	500,000	ร้อยละความพึงพอใจของประชาชน	ประชาชนมีสถานที่สำหรับตากพืชผลทางการเกษตร	กองช่าง
75	โครงการก่อสร้างลานตากพืชผลทางการเกษตรในหมู่บ้าน หมู่ที่ 5 ตำบลนาดี อำเภอนาเยี่ย จังหวัดอุบลราชธานี	เพื่อให้ประชาชนมีสถานที่สำหรับตากพืชผลทางการเกษตร	(ตามแบบที่ อบต.กำหนด)	500,000	500,000	500,000	500,000	500,000	ร้อยละความพึงพอใจของประชาชน	ประชาชนมีสถานที่สำหรับตากพืชผลทางการเกษตร	กองช่าง

ที่	โครงการ/	วัตถุประสงค์	เป้าหมาย (ผลผลิตของโครงการ)	งบประมาณ					ตัวชี้วัด KPI	ผลที่คาดว่าจะได้รับ	หน่วยงานที่รับผิดชอบ
				2566	2567	2568	2569	2570			
76	โครงการก่อสร้างลานตากพืชผลทางการเกษตรในหมู่บ้าน หมู่ที่ 6 ตำบลนาดี อำเภอนาเยี่ย จังหวัดอุบลราชธานี	เพื่อให้ประชาชนมีสถานที่สำหรับตากพืชผลทางการเกษตร	(ตามแบบที่ อบต.กำหนด)	500,000	500,000	500,000	500,000	500,000	ร้อยละความพึงพอใจของประชาชน	ประชาชนมีสถานที่สำหรับตากพืชผลทางการเกษตร	กองช่าง
77	โครงการก่อสร้างลานตากพืชผลทางการเกษตรในหมู่บ้าน หมู่ที่ 7 ตำบลนาดี อำเภอนาเยี่ย จังหวัดอุบลราชธานี	เพื่อให้ประชาชนมีสถานที่สำหรับตากพืชผลทางการเกษตร	(ตามแบบที่ อบต.กำหนด)	500,000	500,000	500,000	500,000	500,000	ร้อยละความพึงพอใจของประชาชน	ประชาชนมีสถานที่สำหรับตากพืชผลทางการเกษตร	กองช่าง
78	โครงการก่อสร้างลานตากพืชผลทางการเกษตรในหมู่บ้าน หมู่ที่ 8 ตำบลนาดี อำเภอนาเยี่ย จังหวัดอุบลราชธานี	เพื่อให้ประชาชนมีสถานที่สำหรับตากพืชผลทางการเกษตร	(ตามแบบที่ อบต.กำหนด)	500,000	500,000	500,000	500,000	500,000	ร้อยละความพึงพอใจของประชาชน	ประชาชนมีสถานที่สำหรับตากพืชผลทางการเกษตร	กองช่าง
79	โครงการก่อสร้างลานตากพืชผลทางการเกษตรในหมู่บ้าน หมู่ที่ 9 ตำบลนาดี อำเภอนาเยี่ย จังหวัดอุบลราชธานี	เพื่อให้ประชาชนมีสถานที่สำหรับตากพืชผลทางการเกษตร	(ตามแบบที่ อบต.กำหนด)	500,000	500,000	500,000	500,000	500,000	ร้อยละความพึงพอใจของประชาชน	ประชาชนมีสถานที่สำหรับตากพืชผลทางการเกษตร	กองช่าง

ที่	โครงการ/	วัตถุประสงค์	เป้าหมาย (ผลผลิตของโครงการ)	งบประมาณ					ตัวชี้วัด KPI	ผลที่คาดว่าจะได้รับ	หน่วยงานที่รับผิดชอบ
				2566	2567	2568	2569	2570			
80	โครงการก่อสร้างลานตากพืชผลทางการเกษตรในหมู่บ้าน หมู่ที่ 10 ตำบลนาดี อำเภอนาเยี่ย จังหวัดอุบลราชธานี	เพื่อให้ประชาชนมีสถานที่สำหรับตากพืชผลทางการเกษตร	(ตามแบบที่ อบต.กำหนด)	500,000	500,000	500,000	500,000	500,000	ร้อยละความพึงพอใจของประชาชน	ประชาชนมีสถานที่สำหรับตากพืชผลทางการเกษตร	กองช่าง
81	โครงการก่อสร้างลานตากพืชผลทางการเกษตรในหมู่บ้าน หมู่ที่ 11 ตำบลนาดี อำเภอนาเยี่ย จังหวัดอุบลราชธานี	เพื่อให้ประชาชนมีสถานที่สำหรับตากพืชผลทางการเกษตร	(ตามแบบที่ อบต.กำหนด)	500,000	500,000	500,000	500,000	500,000	ร้อยละความพึงพอใจของประชาชน	ประชาชนมีสถานที่สำหรับตากพืชผลทางการเกษตร	กองช่าง
82	โครงการก่อสร้างลานตากพืชผลทางการเกษตรในหมู่บ้าน หมู่ที่ 12 ตำบลนาดี อำเภอนาเยี่ย จังหวัดอุบลราชธานี	เพื่อให้ประชาชนมีสถานที่สำหรับตากพืชผลทางการเกษตร	(ตามแบบที่ อบต.กำหนด)	500,000	500,000	500,000	500,000	500,000	ร้อยละความพึงพอใจของประชาชน	ประชาชนมีสถานที่สำหรับตากพืชผลทางการเกษตร	กองช่าง
83	โครงการก่อสร้างลานตากพืชผลทางการเกษตรในหมู่บ้าน หมู่ที่ 13 ตำบลนาดี อำเภอนาเยี่ย จังหวัดอุบลราชธานี	เพื่อให้ประชาชนมีสถานที่สำหรับตากพืชผลทางการเกษตร	(ตามแบบที่ อบต.กำหนด)	500,000	500,000	500,000	500,000	500,000	ร้อยละความพึงพอใจของประชาชน	ประชาชนมีสถานที่สำหรับตากพืชผลทางการเกษตร	กองช่าง

ที่	โครงการ/	วัตถุประสงค์	เป้าหมาย (ผลผลิตของโครงการ)	งบประมาณ					ตัวชี้วัด KPI	ผลที่คาดว่าจะได้รับ	หน่วยงานที่รับผิดชอบ
				2566	2567	2568	2569	2570			
84	โครงการก่อสร้างลานกีฬา หมู่ที่ 1 ตำบลนาดี อำเภอนาเยี่ย จังหวัดอุบลราชธานี	เพื่อให้ประชาชนมีสถานที่สำหรับตากพืชผลการเกษตร	(ตามแบบที่ อบต.กำหนด)	500,000	500,000	500,000	500,000	500,000	ร้อยละความพึงพอใจของประชาชน	ประชาชนมีสถานที่สำหรับตากพืชผลการเกษตร	กองช่าง
85	โครงการก่อสร้างลานกีฬา หมู่ที่ 2 ตำบลนาดี อำเภอนาเยี่ย จังหวัดอุบลราชธานี	เพื่อให้ประชาชนมีสถานที่สำหรับตากพืชผลการเกษตร	(ตามแบบที่ อบต.กำหนด)	500,000	500,000	500,000	500,000	500,000	ร้อยละความพึงพอใจของประชาชน	ประชาชนมีสถานที่สำหรับตากพืชผลการเกษตร	กองช่าง
86	โครงการก่อสร้างลานกีฬา หมู่ที่ 3 ตำบลนาดี อำเภอนาเยี่ย จังหวัดอุบลราชธานี	เพื่อให้ประชาชนมีสถานที่สำหรับตากพืชผลการเกษตร	(ตามแบบที่ อบต.กำหนด)	500,000	500,000	500,000	500,000	500,000	ร้อยละความพึงพอใจของประชาชน	ประชาชนมีสถานที่สำหรับตากพืชผลการเกษตร	กองช่าง
87	โครงการก่อสร้างลานกีฬา หมู่ที่ 4 ตำบลนาดี อำเภอนาเยี่ย จังหวัดอุบลราชธานี	เพื่อให้ประชาชนมีสถานที่สำหรับตากพืชผลการเกษตร	(ตามแบบที่ อบต.กำหนด)	500,000	500,000	500,000	500,000	500,000	ร้อยละความพึงพอใจของประชาชน	ประชาชนมีสถานที่สำหรับตากพืชผลการเกษตร	กองช่าง

ที่	โครงการ/	วัตถุประสงค์	เป้าหมาย (ผลผลิตของโครงการ)	งบประมาณ					ตัวชี้วัด KPI	ผลที่คาดว่าจะได้รับ	หน่วยงานที่รับผิดชอบ
				2566	2567	2568	2569	2570			
88	โครงการก่อสร้างลานกีฬา หมู่ที่ 5 ตำบลนาดี อำเภอนาเยี่ย จังหวัดอุบลราชธานี	เพื่อให้ประชาชนมีสถานที่สำหรับตากพืชผลการเกษตร	(ตามแบบที่ อบต.กำหนด)	500,000	500,000	500,000	500,000	500,000	ร้อยละความพึงพอใจของประชาชน	ประชาชนมีสถานที่สำหรับตากพืชผลการเกษตร	กองช่าง
89	โครงการก่อสร้างลานกีฬา หมู่ที่ 6 ตำบลนาดี อำเภอนาเยี่ย จังหวัดอุบลราชธานี	เพื่อให้ประชาชนมีสถานที่สำหรับตากพืชผลการเกษตร	(ตามแบบที่ อบต.กำหนด)	500,000	500,000	500,000	500,000	500,000	ร้อยละความพึงพอใจของประชาชน	ประชาชนมีสถานที่สำหรับตากพืชผลการเกษตร	กองช่าง
90	โครงการก่อสร้างลานกีฬา หมู่ที่ 7 ตำบลนาดี อำเภอนาเยี่ย จังหวัดอุบลราชธานี	เพื่อให้ประชาชนมีสถานที่สำหรับตากพืชผลการเกษตร	(ตามแบบที่ อบต.กำหนด)	500,000	500,000	500,000	500,000	500,000	ร้อยละความพึงพอใจของประชาชน	ประชาชนมีสถานที่สำหรับตากพืชผลการเกษตร	กองช่าง
91	โครงการก่อสร้างลานกีฬา หมู่ที่ 8 ตำบลนาดี อำเภอนาเยี่ย จังหวัดอุบลราชธานี	เพื่อให้ประชาชนมีสถานที่สำหรับตากพืชผลการเกษตร	(ตามแบบที่ อบต.กำหนด)	500,000	500,000	500,000	500,000	500,000	ร้อยละความพึงพอใจของประชาชน	ประชาชนมีสถานที่สำหรับตากพืชผลการเกษตร	กองช่าง

ที่	โครงการ/	วัตถุประสงค์	เป้าหมาย (ผลผลิตของโครงการ)	งบประมาณ					ตัวชี้วัด KPI	ผลที่คาดว่าจะได้รับ	หน่วยงานที่รับผิดชอบ
				2566	2567	2568	2569	2570			
92	โครงการก่อสร้างลานกีฬา หมู่ที่ 9 ตำบลนาดี อำเภอนาเยี่ย จังหวัดอุบลราชธานี	เพื่อให้ประชาชนมีสถานที่สำหรับตากพืชผลการเกษตร	(ตามแบบที่ อบต.กำหนด)	500,000	500,000	500,000	500,000	500,000	ร้อยละความพึงพอใจของประชาชน	ประชาชนมีสถานที่สำหรับตากพืชผลการเกษตร	กองช่าง
93	โครงการก่อสร้างลานกีฬา หมู่ที่ 10 ตำบลนาดี อำเภอนาเยี่ย จังหวัดอุบลราชธานี	เพื่อให้ประชาชนมีสถานที่สำหรับตากพืชผลการเกษตร	(ตามแบบที่ อบต.กำหนด)	500,000	500,000	500,000	500,000	500,000	ร้อยละความพึงพอใจของประชาชน	ประชาชนมีสถานที่สำหรับตากพืชผลการเกษตร	กองช่าง
94	โครงการก่อสร้างลานกีฬา หมู่ที่ 11 ตำบลนาดี อำเภอนาเยี่ย จังหวัดอุบลราชธานี	เพื่อให้ประชาชนมีสถานที่สำหรับตากพืชผลการเกษตร	(ตามแบบที่ อบต.กำหนด)	500,000	500,000	500,000	500,000	500,000	ร้อยละความพึงพอใจของประชาชน	ประชาชนมีสถานที่สำหรับตากพืชผลการเกษตร	กองช่าง
95	โครงการก่อสร้างลานกีฬา หมู่ที่ 12 ตำบลนาดี อำเภอนาเยี่ย จังหวัดอุบลราชธานี	เพื่อให้ประชาชนมีสถานที่สำหรับตากพืชผลการเกษตร	(ตามแบบที่ อบต.กำหนด)	500,000	500,000	500,000	500,000	500,000	ร้อยละความพึงพอใจของประชาชน	ประชาชนมีสถานที่สำหรับตากพืชผลการเกษตร	กองช่าง

ที่	โครงการ/	วัตถุประสงค์	เป้าหมาย (ผลผลิตของโครงการ)	งบประมาณ					ตัวชี้วัด KPI	ผลที่คาดว่าจะได้รับ	หน่วยงานที่รับผิดชอบ
				2566	2567	2568	2569	2570			
96	โครงการก่อสร้างลานกีฬา หมู่ที่ 13 ตำบลนาดี อำเภอนาเยี่ย จังหวัดอุบลราชธานี	เพื่อให้ประชาชนมีสถานที่สำหรับตากพืชผลการเกษตร	(ตามแบบที่ อบต.กำหนด)	500,000	500,000	500,000	500,000	500,000	ร้อยละความพึงพอใจของประชาชน	ประชาชนมีสถานที่สำหรับตากพืชผลการเกษตร	กองช่าง
97	โครงการก่อสร้างห้องสมุดชุมชน หมู่ที่ 1 ตำบลนาดี อำเภอนาเยี่ย จังหวัดอุบลราชธานี	เพื่อส่งเสริมนิสัยรักการอ่านให้กับเยาวชนและประชาชนทั่วไป	จัดตั้งห้องสมุดประชาชนในพื้นที่ตำบลนาดี	100,000	100,000	100,000	100,000	100,000	ร้อยละความพึงพอใจของประชาชน	เยาวชนและประชาชนสนใจการอ่านมากขึ้น	กองช่าง
98	โครงการก่อสร้างห้องสมุดชุมชน หมู่ที่ 2 ตำบลนาดี อำเภอนาเยี่ย จังหวัดอุบลราชธานี	เพื่อส่งเสริมนิสัยรักการอ่านให้กับเยาวชนและประชาชนทั่วไป	จัดตั้งห้องสมุดประชาชนในพื้นที่ตำบลนาดี	100,000	100,000	100,000	100,000	100,000	ร้อยละความพึงพอใจของประชาชน	เยาวชนและประชาชนสนใจการอ่านมากขึ้น	กองช่าง
99	โครงการก่อสร้างห้องสมุดชุมชน หมู่ที่ 3 ตำบลนาดี อำเภอนาเยี่ย จังหวัดอุบลราชธานี	เพื่อส่งเสริมนิสัยรักการอ่านให้กับเยาวชนและประชาชนทั่วไป	จัดตั้งห้องสมุดประชาชนในพื้นที่ตำบลนาดี	100,000	100,000	100,000	100,000	100,000	ร้อยละความพึงพอใจของประชาชน	เยาวชนและประชาชนสนใจการอ่านมากขึ้น	กองช่าง

ที่	โครงการ/	วัตถุประสงค์	เป้าหมาย (ผลผลิตของโครงการ)	งบประมาณ					ตัวชี้วัด KPI	ผลที่คาดว่าจะได้รับ	หน่วยงานที่รับผิดชอบ
				2566	2567	2568	2569	2570			
100	โครงการก่อสร้างห้องสมุดชุมชน หมู่ที่ 4 ตำบลนาดี อำเภอนาเยี่ย จังหวัดอุบลราชธานี	เพื่อส่งเสริมนิสัยรักการอ่านให้กับเยาวชนและประชาชนทั่วไป	จัดตั้งห้องสมุดประชาชนในพื้นที่ตำบลนาดี	100,000	100,000	100,000	100,000	100,000	ร้อยละความพึงพอใจของประชาชน	เยาวชนและประชาชนสนใจการอ่านมากขึ้น	กองช่าง
101	โครงการก่อสร้างห้องสมุดชุมชน หมู่ที่ 5 ตำบลนาดี อำเภอนาเยี่ย จังหวัดอุบลราชธานี	เพื่อส่งเสริมนิสัยรักการอ่านให้กับเยาวชนและประชาชนทั่วไป	จัดตั้งห้องสมุดประชาชนในพื้นที่ตำบลนาดี	100,000	100,000	100,000	100,000	100,000	ร้อยละความพึงพอใจของประชาชน	เยาวชนและประชาชนสนใจการอ่านมากขึ้น	กองช่าง
102	โครงการก่อสร้างห้องสมุดชุมชน หมู่ที่ 6 ตำบลนาดี อำเภอนาเยี่ย จังหวัดอุบลราชธานี	เพื่อส่งเสริมนิสัยรักการอ่านให้กับเยาวชนและประชาชนทั่วไป	จัดตั้งห้องสมุดประชาชนในพื้นที่ตำบลนาดี	100,000	100,000	100,000	100,000	100,000	ร้อยละความพึงพอใจของประชาชน	เยาวชนและประชาชนสนใจการอ่านมากขึ้น	กองช่าง
103	โครงการก่อสร้างห้องสมุดชุมชน หมู่ที่ 7 ตำบลนาดี อำเภอนาเยี่ย จังหวัดอุบลราชธานี	เพื่อส่งเสริมนิสัยรักการอ่านให้กับเยาวชนและประชาชนทั่วไป	จัดตั้งห้องสมุดประชาชนในพื้นที่ตำบลนาดี	100,000	100,000	100,000	100,000	100,000	ร้อยละความพึงพอใจของประชาชน	เยาวชนและประชาชนสนใจการอ่านมากขึ้น	กองช่าง

ที่	โครงการ/	วัตถุประสงค์	เป้าหมาย (ผลผลิตของโครงการ)	งบประมาณ					ตัวชี้วัด KPI	ผลที่คาดว่าจะได้รับ	หน่วยงานที่รับผิดชอบ
				2566	2567	2568	2569	2570			
104	โครงการก่อสร้างห้องสมุดชุมชน หมู่ที่ 8 ตำบลนาดี อำเภอนาเยี่ย จังหวัดอุบลราชธานี	เพื่อส่งเสริมนิสัยรักการอ่านให้กับเยาวชนและประชาชนทั่วไป	จัดตั้งห้องสมุดประชาชนในพื้นที่ตำบลนาดี	100,000	100,000	100,000	100,000	100,000	ร้อยละความพึงพอใจของประชาชน	เยาวชนและประชาชนสนใจการอ่านมากขึ้น	กองช่าง
105	โครงการก่อสร้างห้องสมุดชุมชน หมู่ที่ 9 ตำบลนาดี อำเภอนาเยี่ย จังหวัดอุบลราชธานี	เพื่อส่งเสริมนิสัยรักการอ่านให้กับเยาวชนและประชาชนทั่วไป	จัดตั้งห้องสมุดประชาชนในพื้นที่ตำบลนาดี	100,000	100,000	100,000	100,000	100,000	ร้อยละความพึงพอใจของประชาชน	เยาวชนและประชาชนสนใจการอ่านมากขึ้น	กองช่าง
106	โครงการก่อสร้างห้องสมุดชุมชน หมู่ที่ 10 ตำบลนาดี อำเภอนาเยี่ย จังหวัดอุบลราชธานี	เพื่อส่งเสริมนิสัยรักการอ่านให้กับเยาวชนและประชาชนทั่วไป	จัดตั้งห้องสมุดประชาชนในพื้นที่ตำบลนาดี	100,000	100,000	100,000	100,000	100,000	ร้อยละความพึงพอใจของประชาชน	เยาวชนและประชาชนสนใจการอ่านมากขึ้น	กองช่าง
107	โครงการก่อสร้างห้องสมุดชุมชน หมู่ที่ 11 ตำบลนาดี อำเภอนาเยี่ย จังหวัดอุบลราชธานี	เพื่อส่งเสริมนิสัยรักการอ่านให้กับเยาวชนและประชาชนทั่วไป	จัดตั้งห้องสมุดประชาชนในพื้นที่ตำบลนาดี	100,000	100,000	100,000	100,000	100,000	ร้อยละความพึงพอใจของประชาชน	เยาวชนและประชาชนสนใจการอ่านมากขึ้น	กองช่าง

ที่	โครงการ/	วัตถุประสงค์	เป้าหมาย (ผลผลิตของโครงการ)	งบประมาณ					ตัวชี้วัด KPI	ผลที่คาดว่าจะได้รับ	หน่วยงานที่ รับผิดชอบ
				2566	2567	2568	2569	2570			
108	โครงการก่อสร้างห้องสมุดชุมชน หมู่ที่ 12 ตำบลนาดี อำเภอนาเยี่ย จังหวัดอุบลราชธานี	เพื่อส่งเสริมนิสัยรักการอ่านให้กับเยาวชนและประชาชนทั่วไป	จัดตั้งห้องสมุดประชาชนในพื้นที่ตำบลนาดี	100,000	100,000	100,000	100,000	100,000	ร้อยละความพึงพอใจของประชาชน	เยาวชนและประชาชนสนใจการอ่านมากขึ้น	กองช่าง
109	โครงการก่อสร้างห้องสมุดชุมชน หมู่ที่ 13 ตำบลนาดี อำเภอนาเยี่ย จังหวัดอุบลราชธานี	เพื่อส่งเสริมนิสัยรักการอ่านให้กับเยาวชนและประชาชนทั่วไป	จัดตั้งห้องสมุดประชาชนในพื้นที่ตำบลนาดี	100,000	100,000	100,000	100,000	100,000	ร้อยละความพึงพอใจของประชาชน	เยาวชนและประชาชนสนใจการอ่านมากขึ้น	กองช่าง
110	โครงการก่อสร้างห้องน้ำศูนย์พัฒนาเด็กเล็ก วัดป่าดอนยู ตำบลนาดี อำเภอนาเยี่ย จังหวัดอุบลราชธานี	เพื่อให้เด็กนักเรียนมีสถานที่เหมาะสม สะอาด	(ตามแบบที่ อบต.กำหนด)	300,000	300,000	300,000	300,000	300,000	ร้อยละความพึงพอใจของประชาชน	นักเรียนมีสถานที่เหมาะสม ปลอดภัย	กองช่าง
111	โครงการก่อสร้างห้องน้ำศูนย์พัฒนาเด็กเล็ก บ้านนาดี ตำบลนาดี อำเภอนาเยี่ย จังหวัดอุบลราชธานี	เพื่อให้เด็กนักเรียนมีสถานที่เหมาะสม สะอาด	(ตามแบบที่ อบต.กำหนด)	300,000	300,000	300,000	300,000	300,000	ร้อยละความพึงพอใจของประชาชน	นักเรียนมีสถานที่เหมาะสม ปลอดภัย	กองช่าง

ที่	โครงการ/	วัตถุประสงค์	เป้าหมาย (ผลผลิตของโครงการ)	งบประมาณ					ตัวชี้วัด KPI	ผลที่คาดว่าจะได้รับ	หน่วยงานที่รับผิดชอบ
				2566	2567	2568	2569	2570			
112	โครงการก่อสร้างห้องน้ำศุูนย์พัฒนาเด็กเล็ก บ้านม่วงน้อย ตำบลนาดี อำเภอนาเขี้ยว จังหวัดอุบลราชธานี	เพื่อให้นักเรียนมีสถานทีใน การศึกษาที่ดีและ เหมาะสม สะอาด	(ตามแบบที่ อบต.กำหนด)	300,000	300,000	300,000	300,000	300,000	ร้อยละความพึงพอใจ ของประชาชน	นักเรียนมีสถานทีใน การศึกษาที่ดีและ เหมาะสม ปลอดภัย	กองช่าง
113	โครงการก่อสร้างห้องน้ำศุูนย์พัฒนาเด็กเล็ก บ้านขี้เหล็ก ตำบลนาดี อำเภอนาเขี้ยว จังหวัดอุบลราชธานี	เพื่อให้นักเรียนมีสถานทีใน การศึกษาที่ดีและ เหมาะสม สะอาด	(ตามแบบที่ อบต.กำหนด)	300,000	300,000	300,000	300,000	300,000	ร้อยละความพึงพอใจ ของประชาชน	นักเรียนมีสถานทีใน การศึกษาที่ดีและ เหมาะสม ปลอดภัย	กองช่าง
114	โครงการปรับปรุงห้องน้ำศุูนย์พัฒนาเด็กเล็ก วัดป่าดอนญ ตำบลนาดี อำเภอนาเขี้ยว จังหวัดอุบลราชธานี	เพื่อให้นักเรียนมีสถานทีใน การศึกษาที่ดีและ เหมาะสม สะอาด	(ตามแบบที่ อบต.กำหนด)	300,000	300,000	300,000	300,000	300,000	ร้อยละความพึงพอใจ ของประชาชน	นักเรียนมีสถานทีใน การศึกษาที่ดีและ เหมาะสม ปลอดภัย	กองช่าง
115	โครงการปรับปรุงห้องน้ำศุูนย์พัฒนาเด็กเล็ก บ้านนาดี ตำบลนาดี อำเภอนาเขี้ยว จังหวัดอุบลราชธานี	เพื่อให้นักเรียนมีสถานทีใน การศึกษาที่ดีและ เหมาะสม สะอาด	(ตามแบบที่ อบต.กำหนด)	300,000	300,000	300,000	300,000	300,000	ร้อยละความพึงพอใจ ของประชาชน	นักเรียนมีสถานทีใน การศึกษาที่ดีและ เหมาะสม ปลอดภัย	กองช่าง

ที่	โครงการ/	วัตถุประสงค์	เป้าหมาย (ผลผลิตของโครงการ)	งบประมาณ					ตัวชี้วัด KPI	ผลที่คาดว่าจะได้รับ	หน่วยงานที่รับผิดชอบ
				2566	2567	2568	2569	2570			
116	โครงการปรับปรุงห้องน้ำศูนย์พัฒนาเด็กเล็ก บ้านม่วงน้อย ตำบลนาดี อำเภอนาเยี่ย จังหวัดอุบลราชธานี	เพื่อให้นักเรียนมีสถานที่เหมาะสม สะอาด	(ตามแบบที่ อบต.กำหนด)	300,000	300,000	300,000	300,000	300,000	ร้อยละความพึงพอใจของประชาชน	นักเรียนมีสถานที่เหมาะสม ปลอดภัย	กองช่าง
117	โครงการปรับปรุงห้องน้ำศูนย์พัฒนาเด็กเล็ก บ้านขี้เหล็ก ตำบลนาดี อำเภอนาเยี่ย จังหวัดอุบลราชธานี	เพื่อให้นักเรียนมีสถานที่เหมาะสม สะอาด	(ตามแบบที่ อบต.กำหนด)	300,000	300,000	300,000	300,000	300,000	ร้อยละความพึงพอใจของประชาชน	นักเรียนมีสถานที่เหมาะสม ปลอดภัย	กองช่าง
118	โครงการก่อสร้างห้องน้ำสำหรับบริการประชาชน ตำบลนาดี อำเภอนาเยี่ย จังหวัดอุบลราชธานี	เพื่อให้มีห้องน้ำสำหรับบริการประชาชนผู้มาใช้บริการให้ได้รับความสะอาด และเหมาะสม	(ตามแบบที่ อบต.กำหนด)	300,000	300,000	300,000	300,000	300,000	ร้อยละความพึงพอใจของประชาชน	มีห้องน้ำสำหรับบริการประชาชนผู้มาใช้บริการให้ได้รับความสะอาด และเหมาะสม	กองช่าง
119	โครงการก่อสร้างอาคารสำนักงานองค์การบริหารส่วนตำบลนาดี ตำบลนาดี อำเภอนาเยี่ย จังหวัดอุบลราชธานี	เพื่อให้มีอาคารสำนักงานสำหรับบริการประชาชนผู้มาใช้บริการให้ได้รับความสะอาด และเหมาะสม	(ตามแบบที่ อบต.กำหนด)	5,000,000	5,000,000	5,000,000	5,000,000	5,000,000	ร้อยละความพึงพอใจของประชาชน	มีอาคารสำนักงานสำหรับบริการประชาชนผู้มาใช้บริการให้ได้รับความสะอาด และเหมาะสม	กองช่าง

ที่	โครงการ/	วัตถุประสงค์	เป้าหมาย (ผลผลิตของโครงการ)	งบประมาณ					ตัวชี้วัด KPI	ผลที่คาดว่าจะได้รับ	หน่วยงานที่รับผิดชอบ
				2566	2567	2568	2569	2570			
120	โครงการก่อสร้างปรับปรุงศูนย์บริการ 1669	เพื่อให้มีอาคารศูนย์บริการ 1669 ประจำองค์การบริหารส่วนตำบลนาดี สำหรับบริการประชาชนผู้มาใช้บริการให้ได้รับความสะดวกและเหมาะสม	(ตามแบบที่ อบต.กำหนด)	1,000,000	1,000,000	1,000,000	1,000,000	1,000,000	ร้อยละความพึงพอใจของประชาชน	มีศูนย์บริการ 1669 ประจำอบต.สำหรับบริการประชาชนผู้มาใช้บริการให้ได้รับความสะดวก	กองช่าง
121	โครงการปรับปรุงอาคารที่จอดรถดับเพลิง	เพื่อให้มีอาคารอาคารที่จอดรถดับเพลิง ประจำองค์การบริหารส่วนตำบลนาดี สำหรับให้บริการประชาชนให้ได้รับความสะดวกและเหมาะสม	(ตามแบบที่ อบต.กำหนด)	1,000,000	1,000,000	1,000,000	1,000,000	1,000,000	ร้อยละความพึงพอใจของประชาชน	มีอาคารที่จอดรถดับเพลิงประจำอบต. สำหรับให้บริการประชาชนให้ได้รับความสะดวกและเหมาะสม	กองช่าง
122	โครงการก่อสร้างรั้วสำนักงาน	เพื่อให้รั้วสำนักงานได้รับการปรับปรุงซ่อมแซม	(ตามแบบที่ อบต.กำหนด)	300,000	300,000	300,000	300,000	300,000	ร้อยละความพึงพอใจของประชาชน	รั้วได้รับการปรับปรุงซ่อมแซม	กองช่าง
123	โครงการก่อสร้างปรับปรุงห้องเก็บพัสดุกองช่าง	เพื่อให้มีห้องเก็บพัสดุที่ปลอดภัย	(ตามแบบที่ อบต.กำหนด)	300,000	300,000	300,000	300,000	300,000	ร้อยละความพึงพอใจของประชาชน	มีห้องเก็บพัสดุที่ปลอดภัย	กองช่าง

ที่	โครงการ/	วัตถุประสงค์	เป้าหมาย (ผลผลิตของโครงการ)	งบประมาณ					ตัวชี้วัด KPI	ผลที่คาดว่าจะได้รับ	หน่วยงานที่รับผิดชอบ
				2566	2567	2568	2569	2570			
124	โครงการก่อสร้างปรับปรุงระบบน้ำประปาภายในสำนักงาน	เพื่อให้มีน้ำประปาภายในสำนักงานใช้อย่างเพียงพอ	(ตามแบบที่ อบต.กำหนด)	100,000	100,000	100,000	100,000	100,000	ร้อยละความพึงพอใจของประชาชน	มีน้ำประปาภายในสำนักงานใช้อย่างเพียงพอ	สำนักปลัด
125	โครงการก่อสร้างปรับปรุงระบบจ่ายน้ำดับเพลิงภายในสำนักงาน และภายในตำบล	เพื่อให้มีน้ำดับเพลิงภายในตำบลอย่างเพียงพอ และรวดเร็วในการเติมน้ำ	(ตามแบบที่ อบต.กำหนด)	300,000	300,000	300,000	300,000	300,000	ร้อยละความพึงพอใจของประชาชน	มีน้ำดับเพลิงภายในตำบลอย่างเพียงพอ และรวดเร็วในการเติมน้ำ	สำนักปลัด
126	โครงการวางท่อระบายน้ำ ฝั่งหมู่ที่ 1 ตำบลนาดี อำเภอนาเยี่ย จังหวัดอุบลราชธานี	เพื่อ น้ำ ไม่ท่วม ชิง บ้านเรือนประชาชนและทำให้ไม่มีแหล่ง แพร่พันธุ์ เชื้อ โรค	(ตามแบบที่ อบต.กำหนด)	100,000	100,000	100,000	100,000	100,000	ร้อยละความพึงพอใจของประชาชน	น้ำ ไม่ท่วม ชิง บ้านเรือนประชาชนและทำให้ไม่มีแหล่ง แพร่พันธุ์เชื้อ โรค	กองช่าง
127	โครงการวางท่อระบายน้ำ ฝั่งหมู่ที่ 2 ตำบลนาดี อำเภอนาเยี่ย จังหวัดอุบลราชธานี	เพื่อ น้ำ ไม่ท่วม ชิง บ้านเรือนประชาชนและทำให้ไม่มีแหล่ง แพร่พันธุ์ เชื้อ โรค	(ตามแบบที่ อบต.กำหนด)	100,000	100,000	100,000	100,000	100,000	ร้อยละความพึงพอใจของประชาชน	น้ำ ไม่ท่วม ชิง บ้านเรือนประชาชนและทำให้ไม่มีแหล่ง แพร่พันธุ์เชื้อ โรค	กองช่าง

ที่	โครงการ/	วัตถุประสงค์	เป้าหมาย (ผลผลิตของโครงการ)	งบประมาณ					ตัวชี้วัด KPI	ผลที่คาดว่าจะได้รับ	หน่วยงานที่ รับผิดชอบ
				2566	2567	2568	2569	2570			
128	โครงการวางท่อระบายน้ำ ทั้ง หมู่ที่ 2 ตำบลนาดี อำเภอนาเยี่ย จังหวัดอุบลราชธานี	เพื่อ น้ำ ำ ไม่ ท ำ ม ชั ง บ้านเรือนประชาชนและ ทำให้ไม่มีแหล่ง แพร่พันธุ์ เชื้อ โรค	(ตามแบบที่ อบต.กำหนด)	100,000	100,000	100,000	100,000	100,000	ร้อยละความพึงพอใจของประชาชน	น้ำ ำ ไม่ ท ำ ม ชั ง บ้านเรือนประชาชนและ ทำให้ไม่มีแหล่ง แพร่พันธุ์เชื้อ โรค	กองช่าง
129	โครงการวางท่อระบายน้ำ ทั้ง หมู่ที่ 3 ตำบลนาดี อำเภอนาเยี่ย จังหวัดอุบลราชธานี	เพื่อ น้ำ ำ ไม่ ท ำ ม ชั ง บ้านเรือนประชาชนและ ทำให้ไม่มีแหล่ง แพร่พันธุ์ เชื้อ โรค	(ตามแบบที่ อบต.กำหนด)	100,000	100,000	100,000	100,000	100,000	ร้อยละความพึงพอใจของประชาชน	น้ำ ำ ไม่ ท ำ ม ชั ง บ้านเรือนประชาชนและ ทำให้ไม่มีแหล่ง แพร่พันธุ์เชื้อ โรค	กองช่าง
130	โครงการวางท่อระบายน้ำ ทั้ง หมู่ที่ 4 ตำบลนาดี อำเภอนาเยี่ย จังหวัดอุบลราชธานี	เพื่อ น้ำ ำ ไม่ ท ำ ม ชั ง บ้านเรือนประชาชนและ ทำให้ไม่มีแหล่ง แพร่พันธุ์ เชื้อ โรค	(ตามแบบที่ อบต.กำหนด)	100,000	100,000	100,000	100,000	100,000	ร้อยละความพึงพอใจของประชาชน	น้ำ ำ ไม่ ท ำ ม ชั ง บ้านเรือนประชาชนและ ทำให้ไม่มีแหล่ง แพร่พันธุ์เชื้อ โรค	กองช่าง
131	โครงการวางท่อระบายน้ำ ทั้ง หมู่ที่ 5 ตำบลนาดี อำเภอนาเยี่ย จังหวัดอุบลราชธานี	เพื่อ น้ำ ำ ไม่ ท ำ ม ชั ง บ้านเรือนประชาชนและ ทำให้ไม่มีแหล่ง แพร่พันธุ์ เชื้อ โรค	(ตามแบบที่ อบต.กำหนด)	100,000	100,000	100,000	100,000	100,000	ร้อยละความพึงพอใจของประชาชน	น้ำ ำ ไม่ ท ำ ม ชั ง บ้านเรือนประชาชนและ ทำให้ไม่มีแหล่ง แพร่พันธุ์เชื้อ โรค	กองช่าง

ที่	โครงการ/	วัตถุประสงค์	เป้าหมาย (ผลผลิตของโครงการ)	งบประมาณ					ตัวชี้วัด KPI	ผลที่คาดว่าจะได้รับ	หน่วยงานที่ รับผิดชอบ
				2566	2567	2568	2569	2570			
132	โครงการวางท่อระบายน้ำ ทั้ง หมู่ที่ 6 ตำบลนาดี อำเภอนาเยี่ย จังหวัดอุบลราชธานี	เพื่อ น้ำ ำ ไม่ ท ำ ม ช้ ง บ้านเรือนประชาชนและ ทำให้ไม่มีแหล่ง แพร่พันธุ์ เชื้อ โรค	(ตามแบบที่ อบต.กำหนด)	100,000	100,000	100,000	100,000	100,000	ร้อยละความพึงพอใจของประชาชน	น้ำ ำ ไม่ ท ำ ม ช้ ง บ้านเรือนประชาชนและ ทำให้ไม่มีแหล่ง แพร่พันธุ์เชื้อ โรค	กองช่าง
133	โครงการวางท่อระบายน้ำ ทั้ง หมู่ที่ 7 ตำบลนาดี อำเภอนาเยี่ย จังหวัดอุบลราชธานี	เพื่อ น้ำ ำ ไม่ ท ำ ม ช้ ง บ้านเรือนประชาชนและ ทำให้ไม่มีแหล่ง แพร่พันธุ์ เชื้อ โรค	(ตามแบบที่ อบต.กำหนด)	100,000	100,000	100,000	100,000	100,000	ร้อยละความพึงพอใจของประชาชน	น้ำ ำ ไม่ ท ำ ม ช้ ง บ้านเรือนประชาชนและ ทำให้ไม่มีแหล่ง แพร่พันธุ์เชื้อ โรค	กองช่าง
134	โครงการวางท่อระบายน้ำ ทั้ง หมู่ที่ 8 ตำบลนาดี อำเภอนาเยี่ย จังหวัดอุบลราชธานี	เพื่อ น้ำ ำ ไม่ ท ำ ม ช้ ง บ้านเรือนประชาชนและ ทำให้ไม่มีแหล่ง แพร่พันธุ์ เชื้อ โรค	(ตามแบบที่ อบต.กำหนด)	100,000	100,000	100,000	100,000	100,000	ร้อยละความพึงพอใจของประชาชน	น้ำ ำ ไม่ ท ำ ม ช้ ง บ้านเรือนประชาชนและ ทำให้ไม่มีแหล่ง แพร่พันธุ์เชื้อ โรค	กองช่าง
135	โครงการวางท่อระบายน้ำ ทั้ง หมู่ที่ 9 ตำบลนาดี อำเภอนาเยี่ย จังหวัดอุบลราชธานี	เพื่อ น้ำ ำ ไม่ ท ำ ม ช้ ง บ้านเรือนประชาชนและ ทำให้ไม่มีแหล่ง แพร่พันธุ์ เชื้อ โรค	(ตามแบบที่ อบต.กำหนด)	100,000	100,000	100,000	100,000	100,000	ร้อยละความพึงพอใจของประชาชน	น้ำ ำ ไม่ ท ำ ม ช้ ง บ้านเรือนประชาชนและ ทำให้ไม่มีแหล่ง แพร่พันธุ์เชื้อ โรค	กองช่าง

ที่	โครงการ/	วัตถุประสงค์	เป้าหมาย (ผลผลิตของโครงการ)	งบประมาณ					ตัวชี้วัด KPI	ผลที่คาดว่าจะได้รับ	หน่วยงานที่รับผิดชอบ
				2566	2567	2568	2569	2570			
136	โครงการวางท่อระบายน้ำ ทั้ง หมู่ที่ 10 ตำบลนาดี อำเภอนาเยี่ย จังหวัดอุบลราชธานี	เพื่อ น้ำ ำ ไม่ ท ำ ม ช ัง บ้านเรือนประชาชนและ ทำให้ไม่มีแหล่ง แพร่พันธุ์ เชื้อ โรค	(ตามแบบที่ อบต.กำหนด)	100,000	100,000	100,000	100,000	100,000	ร้อยละความพึงพอใจของประชาชน	น้ำ ำ ไม่ ท ำ ม ช ัง บ้านเรือนประชาชนและ ทำให้ไม่มีแหล่ง แพร่พันธุ์เชื้อ โรค	กองช่าง
137	โครงการวางท่อระบายน้ำ ทั้ง หมู่ที่ 11 ตำบลนาดี อำเภอนาเยี่ย จังหวัดอุบลราชธานี	เพื่อ น้ำ ำ ไม่ ท ำ ม ช ัง บ้านเรือนประชาชนและ ทำให้ไม่มีแหล่ง แพร่พันธุ์ เชื้อ โรค	(ตามแบบที่ อบต.กำหนด)	100,000	100,000	100,000	100,000	100,000	ร้อยละความพึงพอใจของประชาชน	น้ำ ำ ไม่ ท ำ ม ช ัง บ้านเรือนประชาชนและ ทำให้ไม่มีแหล่ง แพร่พันธุ์เชื้อ โรค	กองช่าง
138	โครงการวางท่อระบายน้ำ ทั้ง หมู่ที่ 12 ตำบลนาดี อำเภอนาเยี่ย จังหวัดอุบลราชธานี	เพื่อ น้ำ ำ ไม่ ท ำ ม ช ัง บ้านเรือนประชาชนและ ทำให้ไม่มีแหล่ง แพร่พันธุ์ เชื้อ โรค	(ตามแบบที่ อบต.กำหนด)	100,000	100,000	100,000	100,000	100,000	ร้อยละความพึงพอใจของประชาชน	น้ำ ำ ไม่ ท ำ ม ช ัง บ้านเรือนประชาชนและ ทำให้ไม่มีแหล่ง แพร่พันธุ์เชื้อ โรค	กองช่าง
139	โครงการวางท่อระบายน้ำ ทั้ง หมู่ที่ 13 ตำบลนาดี อำเภอนาเยี่ย จังหวัดอุบลราชธานี	เพื่อ น้ำ ำ ไม่ ท ำ ม ช ัง บ้านเรือนประชาชนและ ทำให้ไม่มีแหล่ง แพร่พันธุ์ เชื้อ โรค	(ตามแบบที่ อบต.กำหนด)	100,000	100,000	100,000	100,000	100,000	ร้อยละความพึงพอใจของประชาชน	น้ำ ำ ไม่ ท ำ ม ช ัง บ้านเรือนประชาชนและ ทำให้ไม่มีแหล่ง แพร่พันธุ์เชื้อ โรค	กองช่าง

ที่	โครงการ/	วัตถุประสงค์	เป้าหมาย (ผลผลิตของโครงการ)	งบประมาณ					ตัวชี้วัด KPI	ผลที่คาดว่าจะได้รับ	หน่วยงานที่ รับผิดชอบ
				2566	2567	2568	2569	2570			
140	โครงการขยายถนนลูกรังเส้นหน้าวัด ไป สะพานข้ามบ้านโคกก่อง บ้านหนองสิมมา หมู่ 8	เพื่อให้ประชาชนมีถนนใช้คมนาคมได้อย่างสะดวก รวดเร็ว	(ตามแบบที่ อบต.กำหนด)	100,000	100,000	100,000	100,000	100,000	ร้อยละของประชาชนที่ใช้เดินทาง	ประชาชนมีถนนใช้คมนาคมได้อย่างสะดวก รวดเร็ว	กองช่าง
141	โครงการถนนลูกรังเส้นสายไปไฟแรงสูง บ้านหนองสิมมา หมู่ 8	เพื่อให้ประชาชนมีถนนใช้คมนาคมได้อย่างสะดวก รวดเร็ว	(ตามแบบที่ อบต.กำหนด)	100,000	100,000	100,000	100,000	100,000	ร้อยละของประชาชนที่ใช้เดินทาง	ประชาชนมีถนนใช้คมนาคมได้อย่างสะดวก รวดเร็ว	กองช่าง
142	โครงการถนนคสล. เส้นใน หมู่บ้านโป่งแวง บ้านหนองสิมมา หมู่ 8	เพื่อให้ประชาชนมีถนนใช้คมนาคมได้อย่างสะดวก รวดเร็ว	กว้าง 4.00 เมตร ยาว 100 เมตร หนา 0.15 เมตร มีพื้นที่ 400 ตร.ม.	250,000	250,000	250,000	250,000	250,000	ร้อยละของประชาชนที่ใช้เดินทาง	ประชาชนมีถนนใช้คมนาคมได้อย่างสะดวก รวดเร็ว	กองช่าง
143	โครงการถนนคสล. หนองสิมมา ม.8 ไป บ้านโนนสุขสันต์ ม.12	เพื่อให้ประชาชนมีถนนใช้คมนาคมได้อย่างสะดวก รวดเร็ว	กว้าง 4.00 เมตร ยาว 100 เมตร หนา 0.15 เมตร มีพื้นที่ 400 ตร.ม.	250,000	250,000	250,000	250,000	250,000	ร้อยละของประชาชนที่ใช้เดินทาง	ประชาชนมีถนนใช้คมนาคมได้อย่างสะดวก รวดเร็ว	กองช่าง

ที่	โครงการ/	วัตถุประสงค์	เป้าหมาย (ผลผลิตของโครงการ)	งบประมาณ					ตัวชี้วัด KPI	ผลที่คาดว่าจะได้รับ	หน่วยงานที่รับผิดชอบ
				2566	2567	2568	2569	2570			
144	โครงการซ่อมแซมถนนลูกรัง ในหมู่บ้านหนองสิมมา หมู่ 8	เพื่อให้ประชาชนมีถนนใช้ คมนาคมได้อย่างสะดวก รวดเร็ว	(ตามแบบที่ อบต.กำหนด)	100,000	100,000	100,000	100,000	100,000	ร้อยละของประชาชน ที่ใช้เดินทาง	ประชาชนมีถนนใช้ คมนาคมได้อย่าง สะดวกรวดเร็ว	กองช่าง
145	โครงการวางบล็อกคอนกรีต สไปร็อกคอกควาย บ้านหนอง สิมมา หมู่ 8	เพื่อให้ประชาชนมีถนนใช้ คมนาคมได้อย่างสะดวก รวดเร็ว	(ตามแบบที่ อบต.กำหนด)	250,000	250,000	250,000	250,000	250,000	ร้อยละของประชาชน ที่ใช้เดินทาง	ประชาชนมีถนนใช้ คมนาคมได้อย่าง สะดวกรวดเร็ว	กองช่าง
146	โครงการซ่อมแซมคันคูสระ ใหญ่ บ้านหนองสิมมา หมู่ 8	เพื่อให้ประชาชนมีน้ำ สะอาดใช้ในการเกษตร	(ตามแบบที่ อบต.กำหนด)	100,000	100,000	100,000	100,000	100,000	ร้อยละของประชาชน ที่ใช้เดินทาง	ประชาชนมีน้ำ สะอาดใช้ใน การเกษตร	กองช่าง
147	โครงการก่อสร้างถนน คสล. เส้นหน้าวัด ไป สะพานโคก ก่อง หนองสิมมา หมู่ 8	เพื่อให้ประชาชนมีถนนใช้ คมนาคมได้อย่างสะดวก รวดเร็ว	กว้าง 4.00 เมตร ยาว 100 เมตร หนา 0.15 เมตร มีพื้นที่ 400 ตร.ม.	250,000	250,000	250,000	250,000	250,000	ร้อยละของประชาชน ที่ใช้เดินทาง	ประชาชนมีถนนใช้ คมนาคมได้อย่าง สะดวกรวดเร็ว	กองช่าง

ที่	โครงการ/	วัตถุประสงค์	เป้าหมาย (ผลผลิตของโครงการ)	งบประมาณ					ตัวชี้วัด KPI	ผลที่คาดว่าจะได้รับ	หน่วยงานที่รับผิดชอบ
				2566	2567	2568	2569	2570			
148	โครงการขุดลอกห้วยหนองคลอง บึง ในหมู่บ้าน หนองสิมมา หมู่ 8	เพื่อให้ประชาชนมีน้ำสะอาดใช้ในการเกษตร	(ตามแบบที่ อบต.กำหนด)	100,000	100,000	100,000	100,000	100,000	ร้อยละของประชาชนที่ใช้เดินทาง	ประชาชนมีถนนใช้คมนาคมได้อย่างสะดวกรวดเร็ว	กองช่าง
149	โครงการก่อสร้างถนน คสล. เส้นชลประทาน บ้านหนองสิมมา หมู่ 8	เพื่อให้ประชาชนมีถนนใช้คมนาคมได้อย่างสะดวกรวดเร็ว	กว้าง 4.00 เมตร ยาว 100 เมตร หนา 0.15 เมตร มีพื้นที่ 400 ตร.ม.	250,000	250,000	250,000	250,000	250,000	ร้อยละของประชาชนที่ใช้เดินทาง	ประชาชนมีถนนใช้คมนาคมได้อย่างสะดวกรวดเร็ว	กองช่าง
150	โครงการก่อสร้างถนน คสล. ซอยพ่อใหญ่แดง บ้านหนองสิมมา หมู่ 8	เพื่อให้ประชาชนมีถนนใช้คมนาคมได้อย่างสะดวกรวดเร็ว	กว้าง 4.00 เมตร ยาว 100 เมตร หนา 0.15 เมตร มีพื้นที่ 400 ตร.ม.	250,000	250,000	250,000	250,000	250,000	ร้อยละของประชาชนที่ใช้เดินทาง	ประชาชนมีถนนใช้คมนาคมได้อย่างสะดวกรวดเร็ว	กองช่าง
151	โครงการก่อสร้างสะพานห้วยข้าวสาร ไป โพธิ์ใหญ่ หนองสิมมาใต้ หมู่ 12	เพื่อให้ประชาชนมีถนนใช้คมนาคมได้อย่างสะดวกรวดเร็ว	(ตามแบบที่ อบต.กำหนด)	300,000	300,000	300,000	300,000	300,000	ร้อยละของประชาชนที่ใช้เดินทาง	ประชาชนมีถนนใช้คมนาคมได้อย่างสะดวกรวดเร็ว	กองช่าง

ที่	โครงการ/ วัตถุประสงค์	วัตถุประสงค์	เป้าหมาย (ผลผลิตของโครงการ)	งบประมาณ					ตัวชี้วัด KPI	ผลที่คาดว่าจะได้รับ	หน่วยงานที่ รับผิดชอบ
				2566	2567	2568	2569	2570			
152	โครงการถนน คสล.เส้นใน หมู่บ้านไปหาห้วยข้าวสารหนองสิมมาใต้ หมู่ 12	เพื่อให้ประชาชนมีถนนใช้คมนาคมได้อย่างสะดวก รวดเร็ว	กว้าง 4.00 เมตร ยาว 100 เมตร หนา 0.15 เมตร มีพื้นที่ 400 ตร.ม.	250,000	250,000	250,000	250,000	250,000	ร้อยละของประชาชนที่ใช้เดินทาง	ประชาชนมีถนนใช้คมนาคมได้อย่างสะดวก รวดเร็ว	กองช่าง
153	โครงการถนน คสล.บ้านหนองสิมมาใต้ หมู่ 12 เชื่อมกับ บ้านหนองสิมมา หมู่ 8	เพื่อให้ประชาชนมีถนนใช้คมนาคมได้อย่างสะดวก รวดเร็ว	กว้าง 4.00 เมตร ยาว 100 เมตร หนา 0.15 เมตร มีพื้นที่ 400 ตร.ม.	250,000	250,000	250,000	250,000	250,000	ร้อยละของประชาชนที่ใช้เดินทาง	ประชาชนมีถนนใช้คมนาคมได้อย่างสะดวก รวดเร็ว	กองช่าง
154	โครงการก่อสร้างถนนลูกรังเส้นโนนร่องหินแห่ บ้านหนองสิมมาใต้ หมู่ 12	เพื่อให้ประชาชนมีถนนใช้คมนาคมได้อย่างสะดวก รวดเร็ว	(ตามแบบที่ อบต.กำหนด)	100,000	100,000	100,000	100,000	100,000	ร้อยละของประชาชนที่ใช้เดินทาง	ประชาชนมีถนนใช้คมนาคมได้อย่างสะดวก รวดเร็ว	กองช่าง
155	โครงการถนน คสล.จากป่าปาล์มมาบ้านพ่อประดิษฐ์หนองสิมมาใต้ หมู่ 12	เพื่อให้ประชาชนมีถนนใช้คมนาคมได้อย่างสะดวก รวดเร็ว	กว้าง 4.00 เมตร ยาว 100 เมตร หนา 0.15 เมตร มีพื้นที่ 400 ตร.ม.	250,000	250,000	250,000	250,000	250,000	ร้อยละของประชาชนที่ใช้เดินทาง	ประชาชนมีถนนใช้คมนาคมได้อย่างสะดวก รวดเร็ว	กองช่าง

ที่	โครงการ/	วัตถุประสงค์	เป้าหมาย (ผลผลิตของโครงการ)	งบประมาณ					ตัวชี้วัด KPI	ผลที่คาดว่าจะได้รับ	หน่วยงานที่ รับผิดชอบ
				2566	2567	2568	2569	2570			
156	โครงการถนน คสล. บ้านหนองสิมมาใต้ หมู่ 12 เชื่อมต่อ บ้านโนนสุขสันต์ หมู่ 13	เพื่อให้ประชาชนมีถนนใช้คมนาคมได้อย่างสะดวก รวดเร็ว	กว้าง 4.00 เมตร ยาว 100 เมตร หนา 0.15 เมตร มีพื้นที่ 400 ตร.ม.	250,000	250,000	250,000	250,000	250,000	ร้อยละของประชาชนที่ใช้เดินทาง	ประชาชนมีถนนใช้คมนาคมได้อย่างสะดวก รวดเร็ว	กองช่าง
157	โครงการซ่อมแซมถนนลูกรัง หนองคอกไปท่าแจ่งยาว หนองสิมมาใต้ หมู่ 12	เพื่อให้ประชาชนมีถนนใช้คมนาคมได้อย่างสะดวก รวดเร็ว	(ตามแบบที่ อบต.กำหนด)	100,000	100,000	100,000	100,000	100,000	ร้อยละของประชาชนที่ใช้เดินทาง	ประชาชนมีถนนใช้คมนาคมได้อย่างสะดวก รวดเร็ว	กองช่าง
158	โครงการสร้างถนนคอนกรีต ขยายใส่ หนองสิมมาใต้ หมู่ 12	เพื่อให้ประชาชนมีถนนใช้คมนาคมได้อย่างสะดวก รวดเร็ว	กว้าง 4.00 เมตร ยาว 100 เมตร หนา 0.15 เมตร มีพื้นที่ 400 ตร.ม.	250,000	250,000	250,000	250,000	250,000	ร้อยละของประชาชนที่ใช้เดินทาง	ประชาชนมีถนนใช้คมนาคมได้อย่างสะดวก รวดเร็ว	กองช่าง
159	โครงการซ่อมแซมถนนลูกรัง ขยายโรงสีข้าวประชารัฐไปชลประทาน หนองสิมมาใต้ หมู่ 12	เพื่อให้ประชาชนมีถนนใช้คมนาคมได้อย่างสะดวก รวดเร็ว	(ตามแบบที่ อบต.กำหนด)	100,000	100,000	100,000	100,000	100,000	ร้อยละของประชาชนที่ใช้เดินทาง	ประชาชนมีถนนใช้คมนาคมได้อย่างสะดวก รวดเร็ว	กองช่าง

ที่	โครงการ/	วัตถุประสงค์	เป้าหมาย (ผลผลิตของโครงการ)	งบประมาณ					ตัวชี้วัด KPI	ผลที่คาดว่าจะได้รับ	หน่วยงานที่รับผิดชอบ
				2566	2567	2568	2569	2570			
160	โครงการซ่อมแซมลูกรังซอย พอสमितไปชลประทาน หนองสิมมาใต้ หมู่ 12	เพื่อให้ประชาชนมีถนนใช้ คมนาคมได้อย่างสะดวก รวดเร็ว	(ตามแบบที่ อบต.กำหนด)	100,000	100,000	100,000	100,000	100,000	ร้อยละของประชาชน ที่ใช้เดินทาง	ประชาชนมีถนนใช้ คมนาคมได้อย่าง สะดวกรวดเร็ว	กองช่าง
161	โครงการขุดลอกหนองหินแห่ หนองสิมมาใต้ หมู่ 12	เพื่อให้ประชาชนมีน้ำ สะอาดใช้ในการเกษตร	(ตามแบบที่ อบต.กำหนด)	100,000	100,000	100,000	100,000	100,000	ร้อยละความพึงพอใจ ของประชาชน	ประชาชนมีน้ำ สะอาดใช้ใน การเกษตร	กองช่าง
162	โครงการก่อสร้างถนนลูกรัง ซอยยายสีดา หนองสิมมาใต้ หมู่ 12	เพื่อให้ประชาชนมีถนนใช้ คมนาคมได้อย่างสะดวก รวดเร็ว	(ตามแบบที่ อบต.กำหนด)	100,000	100,000	100,000	100,000	100,000	ร้อยละของประชาชน ที่ใช้เดินทาง	ประชาชนมีถนนใช้ คมนาคมได้อย่าง สะดวกรวดเร็ว	กองช่าง
163	โครงการซ่อมแซมบล็อคอน เวร์สห้อย่าง หนองสิมมาใต้ หมู่ 12	เพื่อให้ประชาชนมีถนนใช้ คมนาคมได้อย่างสะดวก รวดเร็ว	(ตามแบบที่ อบต.กำหนด)	100,000	100,000	100,000	100,000	100,000	ร้อยละของประชาชน ที่ใช้เดินทาง	ประชาชนมีถนนใช้ คมนาคมได้อย่าง สะดวกรวดเร็ว	กองช่าง

ที่	โครงการ/	วัตถุประสงค์	เป้าหมาย (ผลผลิตของโครงการ)	งบประมาณ					ตัวชี้วัด KPI	ผลที่คาดว่าจะได้รับ	หน่วยงานที่ รับผิดชอบ
				2566	2567	2568	2569	2570			
164	โครงการก่อสร้าง คสล.ถนน หนองฟ้า บ้านห้วยหอย หมู่ 5	เพื่อให้ประชาชนมีถนนใช้ คมนาคมได้อย่างสะดวก รวดเร็ว	กว้าง 4.00 เมตร ยาว 100 เมตร หนา 0.15 เมตร มีพื้นที่ 400 ตร.ม.	250,000	250,000	250,000	250,000	250,000	ร้อยละของประชาชน ที่ใช้เดินทาง	ประชาชนมีถนนใช้ คมนาคมได้อย่าง สะดวกรวดเร็ว	กองช่าง
165	โครงการก่อสร้าง คสล.ถนน ซอยพัฒนา บ้านห้วยหอย หมู่ 5	เพื่อให้ประชาชนมีถนนใช้ คมนาคมได้อย่างสะดวก รวดเร็ว	กว้าง 4.00 เมตร ยาว 100 เมตร หนา 0.15 เมตร มีพื้นที่ 400 ตร.ม.	250,000	250,000	250,000	250,000	250,000	ร้อยละของประชาชน ที่ใช้เดินทาง	ประชาชนมีถนนใช้ คมนาคมได้อย่าง สะดวกรวดเร็ว	กองช่าง
166	โครงการก่อสร้าง คสล.ถนน ร่วมใจพัฒนา บ้านห้วยหอย หมู่ 5	เพื่อให้ประชาชนมีถนนใช้ คมนาคมได้อย่างสะดวก รวดเร็ว	กว้าง 4.00 เมตร ยาว 100 เมตร หนา 0.15 เมตร มีพื้นที่ 400 ตร.ม.	250,000	250,000	250,000	250,000	250,000	ร้อยละของประชาชน ที่ใช้เดินทาง	ประชาชนมีถนนใช้ คมนาคมได้อย่าง สะดวกรวดเร็ว	กองช่าง
167	โครงการก่อสร้าง คสล.ถนน สร้อยสวรรค์ บ้านห้วยหอย หมู่ 5	เพื่อให้ประชาชนมีถนนใช้ คมนาคมได้อย่างสะดวก รวดเร็ว	กว้าง 4.00 เมตร ยาว 100 เมตร หนา 0.15 เมตร มีพื้นที่ 400 ตร.ม.	250,000	250,000	250,000	250,000	250,000	ร้อยละของประชาชน ที่ใช้เดินทาง	ประชาชนมีถนนใช้ คมนาคมได้อย่าง สะดวกรวดเร็ว	กองช่าง

ที่	โครงการ/	วัตถุประสงค์	เป้าหมาย (ผลผลิตของโครงการ)	งบประมาณ					ตัวชี้วัด KPI	ผลที่คาดว่าจะได้รับ	หน่วยงานที่รับผิดชอบ
				2566	2567	2568	2569	2570			
168	โครงการก่อสร้าง คสล.ถนนพลังงานใหม่ บ้านห้วยห้อย หมู่ 5	เพื่อให้ประชาชนมีถนนใช้คมนาคมได้อย่างสะดวก รวดเร็ว	กว้าง 4.00 เมตร ยาว 100 เมตร หนา 0.15 เมตร มีพื้นที่ 400 ตร.ม.	250,000	250,000	250,000	250,000	250,000	ร้อยละของประชาชนที่ใช้เดินทาง	ประชาชนมีถนนใช้คมนาคมได้อย่างสะดวก รวดเร็ว	กองช่าง
169	โครงการก่อสร้าง คสล.ถนนหนองบัว บ้านห้วยห้อย หมู่ 5	เพื่อให้ประชาชนมีถนนใช้คมนาคมได้อย่างสะดวก รวดเร็ว	กว้าง 4.00 เมตร ยาว 100 เมตร หนา 0.15 เมตร มีพื้นที่ 400 ตร.ม.	250,000	250,000	250,000	250,000	250,000	ร้อยละของประชาชนที่ใช้เดินทาง	ประชาชนมีถนนใช้คมนาคมได้อย่างสะดวก รวดเร็ว	กองช่าง
170	โครงการขุดลอกห้วยไผ่ บ้านห้วยห้อย หมู่ 5	เพื่อให้ประชาชนมีน้ำสะอาดใช้ในการเกษตร	(ตามแบบที่ อบต.กำหนด)	100,000	100,000	100,000	100,000	100,000	ร้อยละความพึงพอใจของประชาชน	ประชาชนมีน้ำสะอาดใช้ในการเกษตร	กองช่าง
171	โครงการขุดลอกหนองฟ้า บ้านห้วยห้อย หมู่ 5	เพื่อให้ประชาชนมีน้ำสะอาดใช้ในการเกษตร	(ตามแบบที่ อบต.กำหนด)	100,000	100,000	100,000	100,000	100,000	ร้อยละความพึงพอใจของประชาชน	ประชาชนมีน้ำสะอาดใช้ในการเกษตร	กองช่าง

ที่	โครงการ/	วัตถุประสงค์	เป้าหมาย (ผลผลิตของโครงการ)	งบประมาณ					ตัวชี้วัด KPI	ผลที่คาดว่าจะได้รับ	หน่วยงานที่รับผิดชอบ
				2566	2567	2568	2569	2570			
172	โครงการขุดลอกหนองตาราง บ้านห้วยหอย หมู่ 5	เพื่อให้ประชาชนมีน้ำ สะอาดใช้ในการเกษตร	(ตามแบบที่ อบต.กำหนด)	100,000	100,000	100,000	100,000	100,000	ร้อยละความพึงพอใจ ของประชาชน	ประชาชนมีน้ำ สะอาดใช้ใน การเกษตร	กองช่าง
173	โครงการขุดลอกห้วยหอย บ้านห้วยหอย หมู่ 5	เพื่อให้ประชาชนมีน้ำ สะอาดใช้ในการเกษตร	(ตามแบบที่ อบต.กำหนด)	100,000	100,000	100,000	100,000	100,000	ร้อยละความพึงพอใจ ของประชาชน	ประชาชนมีน้ำ สะอาดใช้ใน การเกษตร	กองช่าง
174	โครงการขุดลอกห้วยลัด บ้านห้วยหอย หมู่ 5	เพื่อให้ประชาชนมีน้ำ สะอาดใช้ในการเกษตร	(ตามแบบที่ อบต.กำหนด)	100,000	100,000	100,000	100,000	100,000	ร้อยละความพึงพอใจ ของประชาชน	ประชาชนมีน้ำ สะอาดใช้ใน การเกษตร	กองช่าง
175	โครงการบล็อกคอนเวิร์ส ถนนเส้นห้วยหอย บ้านห้วยหอย หมู่ 5	เพื่อให้ประชาชนมีถนนใช้ คมนาคมได้อย่างสะดวก รวดเร็ว	(ตามแบบที่ อบต.กำหนด)	100,000	100,000	100,000	100,000	100,000	ร้อยละของประชาชน ที่ใช้เดินทาง	ประชาชนมีถนนใช้ คมนาคมได้อย่าง สะดวกรวดเร็ว	กองช่าง

ที่	โครงการ/	วัตถุประสงค์	เป้าหมาย (ผลผลิตของโครงการ)	งบประมาณ					ตัวชี้วัด KPI	ผลที่คาดว่าจะได้รับ	หน่วยงานที่ รับผิดชอบ
				2566	2567	2568	2569	2570			
176	โครงการบล็อกคอนเวิร์สถนนเส้นสร้อยสรศักดิ์ บ้านห้วยหอย หมู่ 5	เพื่อให้ประชาชนมีถนนใช้คมนาคมได้อย่างสะดวกรวดเร็ว	(ตามแบบที่ อบต.กำหนด)	250,000	250,000	250,000	250,000	250,000	ร้อยละของประชาชนที่ใช้เดินทาง	ประชาชนมีถนนใช้คมนาคมได้อย่างสะดวกรวดเร็ว	กองช่าง
177	โครงการฝายน้ำล้นห้วยหอย บ้านห้วยหอย หมู่ 5	เพื่อให้ประชาชนมีน้ำใช้เพื่อการเกษตร	(ตามแบบที่ อบต.กำหนด)	250,000	250,000	250,000	250,000	250,000	ร้อยละความพึงพอใจของประชาชน	ประชาชนมีน้ำใช้เพื่อการเกษตร	กองช่าง
178	โครงการฝายน้ำล้นใต้ปากห้วยลัด บ้านห้วยหอย หมู่ 5	เพื่อให้ประชาชนมีน้ำใช้เพื่อการเกษตร	(ตามแบบที่ อบต.กำหนด)	250,000	250,000	250,000	250,000	250,000	ร้อยละความพึงพอใจของประชาชน	ประชาชนมีน้ำใช้เพื่อการเกษตร	กองช่าง
179	โครงการซ่อมแซมถนนลูกรังสร้างห้วยแดงไปหนองเขมร บ้านห้วยหอย หมู่ 5	เพื่อให้ประชาชนมีถนนใช้คมนาคมได้อย่างสะดวกรวดเร็ว	(ตามแบบที่ อบต.กำหนด)	250,000	250,000	250,000	250,000	250,000	ร้อยละของประชาชนที่ใช้เดินทาง	ประชาชนมีถนนใช้คมนาคมได้อย่างสะดวกรวดเร็ว	กองช่าง

ที่	โครงการ/	วัตถุประสงค์	เป้าหมาย (ผลผลิตของโครงการ)	งบประมาณ					ตัวชี้วัด KPI	ผลที่คาดว่าจะได้รับ	หน่วยงานที่ รับผิดชอบ
				2566	2567	2568	2569	2570			
180	โครงการ คสล.จากบ้าน ผช.เป็ล ไปหน้าบ้านผู้ใหญ่บ้านเก่าบ้านม่วงน้อย หมู่ 2	เพื่อให้ประชาชนมีถนนใช้คมนาคมได้อย่างสะดวก รวดเร็ว	กว้าง 4.00 เมตร ยาว 100 เมตร หนา 0.15 เมตร มีพื้นที่ 400 ตร.ม.	250,000	250,000	250,000	250,000	250,000	ร้อยละของประชาชนที่ใช้เดินทาง	ประชาชนมีถนนใช้คมนาคมได้อย่างสะดวก รวดเร็ว	กองช่าง
181	โครงการ คสล. ถนนจากสวนพ่อประเสริฐไปโรงสีพ่ทองสา บ้านม่วงน้อย หมู่ 2	เพื่อให้ประชาชนมีถนนใช้คมนาคมได้อย่างสะดวก รวดเร็ว	กว้าง 4.00 เมตร ยาว 100 เมตร หนา 0.15 เมตร มีพื้นที่ 400 ตร.ม.	250,000	250,000	250,000	250,000	250,000	ร้อยละของประชาชนที่ใช้เดินทาง	ประชาชนมีถนนใช้คมนาคมได้อย่างสะดวก รวดเร็ว	กองช่าง
182	โครงการ คสล. ซอยอยู่ดีมีสุขไปวัดป่าดอนยูเจริญธรรม บ้านม่วงน้อย หมู่ 2	เพื่อให้ประชาชนมีถนนใช้คมนาคมได้อย่างสะดวก รวดเร็ว	กว้าง 4.00 เมตร ยาว 100 เมตร หนา 0.15 เมตร มีพื้นที่ 400 ตร.ม.	250,000	250,000	250,000	250,000	250,000	ร้อยละของประชาชนที่ใช้เดินทาง	ประชาชนมีถนนใช้คมนาคมได้อย่างสะดวก รวดเร็ว	กองช่าง
183	โครงการคลองระบายน้ำเสียในหมู่บ้านม่วงน้อย หมู่ 2	เพื่อให้ น้ำเสียระบายได้อย่างรวดเร็ว	กว้าง 4.00 เมตร ยาว 100 เมตร หนา 0.15 เมตร มีพื้นที่ 400 ตร.ม.	250,000	250,000	250,000	250,000	250,000	ร้อยละความพึงพอใจของประชาชน	น้ำเสียระบายได้อย่างรวดเร็ว	กองช่าง

ที่	โครงการ/	วัตถุประสงค์	เป้าหมาย (ผลผลิตของโครงการ)	งบประมาณ					ตัวชี้วัด KPI	ผลที่คาดว่าจะได้รับ	หน่วยงานที่รับผิดชอบ
				2566	2567	2568	2569	2570			
184	โครงการขุดลอกคลองน้ำคำ ตอนบน บ้านม่วงน้อย หมู่ 2	เพื่อให้ประชาชนมีน้ำ สะอาดใช้ในการเกษตร	(ตามแบบที่ อบต.กำหนด)	100,000	100,000	100,000	100,000	100,000	ร้อยละความพึงพอใจ ของประชาชน	ประชาชนมีน้ำ สะอาดใช้ใน การเกษตร	กองช่าง
185	โครงการบล็อกคอนเวิร์ส คลองน้ำคำ บ้านม่วงน้อย หมู่ 2	เพื่อให้ประชาชนมีถนนใช้ คมนาคมได้อย่างสะดวก รวดเร็ว	(ตามแบบที่ อบต.กำหนด)	250,000	250,000	250,000	250,000	250,000	ร้อยละของประชาชน ที่ใช้เดินทาง	ประชาชนมีถนนใช้ คมนาคมได้อย่าง สะดวกรวดเร็ว	กองช่าง
186	โครงการก่อสร้างทำนบดิน ร่องหนองฮี บ้านม่วงน้อย หมู่ 2	เพื่อให้ประชาชนมีถนนใช้ คมนาคมได้อย่างสะดวก รวดเร็ว	(ตามแบบที่ อบต.กำหนด)	250,000	250,000	250,000	250,000	250,000	ร้อยละของประชาชน ที่ใช้เดินทาง	ประชาชนมีถนนใช้ คมนาคมได้อย่าง สะดวกรวดเร็ว	กองช่าง
187	โครงการซ่อมแซมถนน คอนกรีตจากหน้าบ้านนาง ปทุมมาไปบ้าน ผช.เป็ล บ้านม่วงน้อย หมู่ 2	เพื่อให้ประชาชนมีถนนใช้ คมนาคมได้อย่างสะดวก รวดเร็ว	(ตามแบบที่ อบต.กำหนด)	250,000	250,000	250,000	250,000	250,000	ร้อยละของประชาชน ที่ใช้เดินทาง	ประชาชนมีถนนใช้ คมนาคมได้อย่าง สะดวกรวดเร็ว	กองช่าง

ที่	โครงการ/	วัตถุประสงค์	เป้าหมาย (ผลผลิตของโครงการ)	งบประมาณ					ตัวชี้วัด KPI	ผลที่คาดว่าจะได้รับ	หน่วยงานที่ รับผิดชอบ
				2566	2567	2568	2569	2570			
188	โครงการซ่อมแซมถนนคสล. ซอยอยู่ดีมีสุขจากสามแยกไปหน้าบ้านนางเหรียญทอง บ้านม่วงน้อย หมู่ 2	เพื่อให้ประชาชนมีถนนใช้คมนาคมได้อย่างสะดวก รวดเร็ว	(ตามแบบที่ อบต.กำหนด)	250,000	250,000	250,000	250,000	250,000	ร้อยละของประชาชนที่ใช้เดินทาง	ประชาชนมีถนนใช้คมนาคมได้อย่างสะดวก รวดเร็ว	กองช่าง
189	โครงการขุดลอกห้วยข้าวสาร บ้านม่วงน้อย หมู่ 2	เพื่อให้ประชาชนมีน้ำสะอาดใช้ในการเกษตร	(ตามแบบที่ อบต.กำหนด)	100,000	100,000	100,000	100,000	100,000	ร้อยละความพึงพอใจของประชาชน	ประชาชนมีน้ำสะอาดใช้ในการเกษตร	กองช่าง
190	โครงการก่อสร้าง คสล.ถนน หลังโรงเรียน บ้านดอนยู หมู่ 1	เพื่อให้ประชาชนมีถนนใช้คมนาคมได้อย่างสะดวก รวดเร็ว	กว้าง 4.00 เมตร ยาว 100 เมตร หนา 0.15 เมตร มีพื้นที่ 400 ตร.ม.	900,000	900,000	900,000	900,000	900,000	ร้อยละของประชาชนที่ใช้เดินทาง	ประชาชนมีถนนใช้คมนาคมได้อย่างสะดวก รวดเร็ว	กองช่าง
191	โครงการก่อสร้างถนน คสล. เส้นทางวัดป่าดอนยูไปคุ้มดอนหมี บ้านดอนยู หมู่ 1	เพื่อให้ประชาชนมีถนนใช้คมนาคมได้อย่างสะดวก รวดเร็ว	กว้าง 4.00 เมตร ยาว 100 เมตร หนา 0.15 เมตร มีพื้นที่ 400 ตร.ม.	250,000	250,000	250,000	250,000	250,000	ร้อยละของประชาชนที่ใช้เดินทาง	ประชาชนมีถนนใช้คมนาคมได้อย่างสะดวก รวดเร็ว	กองช่าง

ที่	โครงการ/	วัตถุประสงค์	เป้าหมาย (ผลผลิตของโครงการ)	งบประมาณ					ตัวชี้วัด KPI	ผลที่คาดว่าจะได้รับ	หน่วยงานที่รับผิดชอบ
				2566	2567	2568	2569	2570			
192	โครงการก่อสร้าง คสล.ถนน คุ่มโนนสบายไปหนองโดน บ้านดอนยู หมู่ 1	เพื่อให้ประชาชนมีถนนใช้ คมนาคมได้อย่างสะดวก รวดเร็ว	กว้าง 4.00 เมตร ยาว 300 เมตร หนา 0.15 เมตร มีพื้นที่ 400 ตร.ม.	700,000	700,000	700,000	700,000	700,000	ร้อยละของประชาชน ที่ใช้เดินทาง	ประชาชนมีถนนใช้ คมนาคมได้อย่าง สะดวกรวดเร็ว	กองช่าง
193	โครงการก่อสร้างถนนลูกรัง ซอยคุ่มป่าช้าไปถึงสามแยก มดง่าม บ้านดอนยู หมู่ 1	เพื่อให้ประชาชนมีถนนใช้ คมนาคมได้อย่างสะดวก รวดเร็ว	(ตามแบบที่ อบต.กำหนด)	250,000	250,000	250,000	250,000	250,000	ร้อยละของประชาชน ที่ใช้เดินทาง	ประชาชนมีถนนใช้ คมนาคมได้อย่าง สะดวกรวดเร็ว	กองช่าง
194	โครงการก่อสร้างฝายน้ำล้น ตามร่องห้วยหอยโข่งตอนบน บ้านดอนยู หมู่ 1	เพื่อให้ประชาชนมีน้ำใช้ เพื่อการเกษตร	(ตามแบบที่ อบต.กำหนด)	250,000	250,000	250,000	250,000	250,000	ร้อยละความพึงพอใจ ของประชาชน	ประชาชนมีน้ำใช้ เพื่อการเกษตร	กองช่าง
195	โครงการก่อสร้างตลาดชุมชน ในหมู่บ้าน (ถมที่สาธารณะ) บ้านดอนยู หมู่ 1	เพื่อให้ประชาชนมีตลาด ชุมชนในการค้าขาย	(ตามแบบที่ อบต.กำหนด)	500,000	500,000	500,000	500,000	500,000	ร้อยละความพึงพอใจ ของประชาชน	ประชาชนมีตลาด ชุมชนในการค้าขาย	กองช่าง

ที่	โครงการ/	วัตถุประสงค์	เป้าหมาย (ผลผลิตของโครงการ)	งบประมาณ					ตัวชี้วัด KPI	ผลที่คาดว่าจะได้รับ	หน่วยงานที่ รับผิดชอบ
				2566	2567	2568	2569	2570			
196	โครงการก่อสร้างถนนลูกรังจากสามแยกศูนย์พัฒนาเด็กเล็กถึงหน้าวัดป่าดอนยู่บ้านดอนยู่ หมู่ 1	เพื่อให้ประชาชนมีถนนใช้คมนาคมได้อย่างสะดวก รวดเร็ว	กว้าง 4.00 เมตร ยาว 100 เมตร หนา 0.15 เมตร มีพื้นที่ 400 ตร.ม.	250,000	250,000	250,000	250,000	250,000	ร้อยละของประชาชนที่ใช้เดินทาง	ประชาชนมีถนนใช้คมนาคมได้อย่างสะดวก รวดเร็ว	กองช่าง
197	โครงการก่อสร้างถนน คสล. ถนนฝายน้ำล้นห้วยข้าวสารบ้านดอนยู่ หมู่ 1	เพื่อให้ประชาชนมีถนนใช้คมนาคมได้อย่างสะดวก รวดเร็ว	กว้าง 4.00 เมตร ยาว 100 เมตร หนา 0.15 เมตร มีพื้นที่ 400 ตร.ม.	250,000	250,000	250,000	250,000	250,000	ร้อยละของประชาชนที่ใช้เดินทาง	ประชาชนมีถนนใช้คมนาคมได้อย่างสะดวก รวดเร็ว	กองช่าง
198	โครงการก่อสร้างถนน คสล. เส้นเข้าหมู่บ้านบ้านชีเหล็ก หมู่ 7	เพื่อให้ประชาชนมีถนนใช้คมนาคมได้อย่างสะดวก รวดเร็ว	กว้าง 4.00 เมตร ยาว 100 เมตร หนา 0.15 เมตร มีพื้นที่ 400 ตร.ม.	250,000	250,000	250,000	250,000	250,000	ร้อยละของประชาชนที่ใช้เดินทาง	ประชาชนมีถนนใช้คมนาคมได้อย่างสะดวก รวดเร็ว	กองช่าง
199	โครงการก่อสร้างถนน คสล. รอบหมู่บ้านและทุกซอยในหมู่บ้าน บ้านชีเหล็ก หมู่ 7	เพื่อให้ประชาชนมีถนนใช้คมนาคมได้อย่างสะดวก รวดเร็ว	กว้าง 4.00 เมตร ยาว 100 เมตร หนา 0.15 เมตร มีพื้นที่ 400 ตร.ม.	250,000	250,000	250,000	250,000	250,000	ร้อยละของประชาชนที่ใช้เดินทาง	ประชาชนมีถนนใช้คมนาคมได้อย่างสะดวก รวดเร็ว	กองช่าง
200	โครงการก่อสร้าง คสล. ซอยประชาเก่า บ้านชีเหล็ก หมู่ 7	เพื่อให้ประชาชนมีถนนใช้คมนาคมได้อย่างสะดวก รวดเร็ว	กว้าง 4.00 เมตร ยาว 100 เมตร หนา 0.15 เมตร มีพื้นที่ 400 ตร.ม.	250,000	250,000	250,000	250,000	250,000	ร้อยละของประชาชนที่ใช้เดินทาง	ประชาชนมีถนนใช้คมนาคมได้อย่างสะดวก รวดเร็ว	กองช่าง

ที่	โครงการ/	วัตถุประสงค์	เป้าหมาย (ผลผลิตของโครงการ)	งบประมาณ					ตัวชี้วัด KPI	ผลที่คาดว่าจะได้รับ	หน่วยงานที่รับผิดชอบ
				2566	2567	2568	2569	2570			
201	โครงการลอกคลองสองบ้าน ทำฝายชะลอน้ำ บ้านซึ้งเหล็ก หมู่ 7	เพื่อให้ประชาชนมีน้ำใช้ เพื่อการเกษตร	(ตามแบบที่ อบต.กำหนด)	250,000	250,000	250,000	250,000	250,000	ร้อยละความพึงพอใจ ของประชาชน	ประชาชนมีน้ำใช้ เพื่อการเกษตร	กองช่าง
202	โครงการราดยางถนน บ้านซึ้งเหล็ก หมู่ 7 ไป บ้านนาดี หมู่ 4	เพื่อให้ประชาชนมีถนนใช้ คมนาคมได้อย่างสะดวก รวดเร็ว	(ตามแบบที่ อบต.กำหนด)	300,000	300,000	300,000	300,000	300,000	ร้อยละของประชาชน ที่ใช้เดินทาง	ประชาชนมีถนนใช้ คมนาคมได้อย่าง สะดวกรวดเร็ว	กองช่าง
203	โครงการปรับปรุงถนนลูกรัง บ้านซึ้งเหล็กไปกุดเงาะ บ้านซึ้งเหล็ก หมู่ 7	เพื่อให้ประชาชนมีถนนใช้ คมนาคมได้อย่างสะดวก รวดเร็ว	(ตามแบบที่ อบต.กำหนด)	100,000	100,000	100,000	100,000	100,000	ร้อยละของประชาชน ที่ใช้เดินทาง	ประชาชนมีถนนใช้ คมนาคมได้อย่าง สะดวกรวดเร็ว	กองช่าง
204	โครงการปรับปรุงถนนลูกรัง หลังโรงเรียนบ้านซึ้งเหล็ก หมู่ 7 ไปบ้านนาตุ่ หมู่ 10	เพื่อให้ประชาชนมีถนนใช้ คมนาคมได้อย่างสะดวก รวดเร็ว	(ตามแบบที่ อบต.กำหนด)	100,000	100,000	100,000	100,000	100,000	ร้อยละของประชาชน ที่ใช้เดินทาง	ประชาชนมีถนนใช้ คมนาคมได้อย่าง สะดวกรวดเร็ว	กองช่าง

ที่	โครงการ/	วัตถุประสงค์	เป้าหมาย (ผลผลิตของโครงการ)	งบประมาณ					ตัวชี้วัด KPI	ผลที่คาดว่าจะได้รับ	หน่วยงานที่ รับผิดชอบ
				2566	2567	2568	2569	2570			
205	โครงการก่อสร้างถนน คสล. ภายในหมู่บ้าน บ้านนาคูเหนือ หมู่ 10	เพื่อให้ประชาชนมีถนนใช้ คมนาคมได้อย่างสะดวก รวดเร็ว	กว้าง 4.00 เมตร ยาว 100 เมตร หนา 0.15 เมตร มีพื้นที่ 400 ตร.ม.	250,000	250,000	250,000	250,000	250,000	ร้อยละของประชาชน ที่ใช้เดินทาง	ประชาชนมีถนนใช้ คมนาคมได้อย่าง สะดวกรวดเร็ว	กองช่าง
206	โครงการปรับปรุงถนนลูกรัง รอบวัดป่าดอนยู บ้านนาคู หมู่ 1	เพื่อให้ประชาชนมีถนนใช้ คมนาคมได้อย่างสะดวก รวดเร็ว	(ตามแบบที่ อบต.กำหนด)	100,000	100,000	100,000	100,000	100,000	ร้อยละของประชาชน ที่ใช้เดินทาง	ประชาชนมีถนนใช้ คมนาคมได้อย่าง สะดวกรวดเร็ว	กองช่าง
207	โครงการซ่อมแซมถนนลูกรัง รอบหมู่บ้าน บ้านนาคูเหนือ หมู่ 10	เพื่อให้ประชาชนมีถนนใช้ คมนาคมได้อย่างสะดวก รวดเร็ว	(ตามแบบที่ อบต.กำหนด)	100,000	100,000	100,000	100,000	100,000	ร้อยละของประชาชน ที่ใช้เดินทาง	ประชาชนมีถนนใช้ คมนาคมได้อย่าง สะดวกรวดเร็ว	กองช่าง
208	โครงการปรับปรุงถนนลูกรัง ขอยข้างศูนย์พัฒนาเด็กเล็ก วัดป่าดอนยู บ้านนาคูเหนือ หมู่ 10	เพื่อให้ประชาชนมีถนนใช้ คมนาคมได้อย่างสะดวก รวดเร็ว	(ตามแบบที่ อบต.กำหนด)	100,000	100,000	100,000	100,000	100,000	ร้อยละของประชาชน ที่ใช้เดินทาง	ประชาชนมีถนนใช้ คมนาคมได้อย่าง สะดวกรวดเร็ว	กองช่าง

ที่	โครงการ/	วัตถุประสงค์	เป้าหมาย (ผลผลิตของโครงการ)	งบประมาณ					ตัวชี้วัด KPI	ผลที่คาดว่าจะได้รับ	หน่วยงานที่ รับผิดชอบ
				2566	2567	2568	2569	2570			
209	โครงการขุดลอกร่องน้ำเชียง ผา บ้านนาตุ่เหนือ หมู่ 10	เพื่อให้ประชาชนมีน้ำ สะอาดใช้ในการเกษตร	(ตามแบบที่ อบต.กำหนด)	100,000	100,000	100,000	100,000	100,000	ร้อยละความพึงพอใจ ของประชาชน	ประชาชนมีน้ำ สะอาดใช้ใน การเกษตร	กองช่าง
210	โครงการซ่อมแซมถนน คสล. ในหมู่บ้าน บ้านนาตุ่เหนือ หมู่ 10	เพื่อให้ประชาชนมีถนนใช้ คมนาคมได้อย่างสะดวก รวดเร็ว	(ตามแบบที่ อบต.กำหนด)	250,000	250,000	250,000	250,000	250,000	ร้อยละของประชาชน ที่ใช้เดินทาง	ประชาชนมีถนนใช้ คมนาคมได้อย่าง สะดวกรวดเร็ว	กองช่าง
211	โครงการก่อสร้างถนน คสล. สายหน้าวัดไปตลาดนัด บ้านนาตุ่ หมู่ 6	เพื่อให้ประชาชนมีถนนใช้ คมนาคมได้อย่างสะดวก รวดเร็ว	กว้าง 4.00 เมตร ยาว 100 เมตร หนา 0.15 เมตร มีพื้นที่ 400 ตร.ม.	250,000	250,000	250,000	250,000	250,000	ร้อยละของประชาชน ที่ใช้เดินทาง	ประชาชนมีถนนใช้ คมนาคมได้อย่าง สะดวกรวดเร็ว	กองช่าง
212	โครงการก่อสร้างถนน คสล. บ้านนาตุ่ หมู่ 6	เพื่อให้ประชาชนมีถนนใช้ คมนาคมได้อย่างสะดวก รวดเร็ว	กว้าง 4.00 เมตร ยาว 100 เมตร หนา 0.15 เมตร มีพื้นที่ 400 ตร.ม.	250,000	250,000	250,000	250,000	250,000	ร้อยละของประชาชน ที่ใช้เดินทาง	ประชาชนมีถนนใช้ คมนาคมได้อย่าง สะดวกรวดเร็ว	กองช่าง

ที่	โครงการ/	วัตถุประสงค์	เป้าหมาย (ผลผลิตของโครงการ)	งบประมาณ					ตัวชี้วัด KPI	ผลที่คาดว่าจะได้รับ	หน่วยงานที่รับผิดชอบ
				2566	2567	2568	2569	2570			
213	โครงการก่อสร้างถนน คสล. สายสาทอง(ซอยร่มเย็น) บ้านนาตุ้ หมู่ 6	เพื่อให้ประชาชนมีถนนใช้คมนาคมได้อย่างสะดวก รวดเร็ว	กว้าง 4.00 เมตร ยาว 100 เมตร หนา 0.15 เมตร มีพื้นที่ 400 ตร.ม.	250,000	250,000	250,000	250,000	250,000	ร้อยละของประชาชนที่ใช้เดินทาง	ประชาชนมีถนนใช้คมนาคมได้อย่างสะดวก รวดเร็ว	กองช่าง
214	โครงการก่อสร้างถนน คสล. สายบ้านนาตุ้หมู่ 6 ไปสะพานบ้านโนนไร่ บ้านนาตุ้ หมู่ 6	เพื่อให้ประชาชนมีถนนใช้คมนาคมได้อย่างสะดวก รวดเร็ว	กว้าง 4.00 เมตร ยาว 100 เมตร หนา 0.15 เมตร มีพื้นที่ 400 ตร.ม.	250,000	250,000	250,000	250,000	250,000	ร้อยละของประชาชนที่ใช้เดินทาง	ประชาชนมีถนนใช้คมนาคมได้อย่างสะดวก รวดเร็ว	กองช่าง
215	โครงการซ่อมแซมถนนลูกรัง สายร่องคำมะก่าน บ้านนาตุ้ หมู่ 6	เพื่อให้ประชาชนมีถนนใช้คมนาคมได้อย่างสะดวก รวดเร็ว	ซ่อมแซมถนนลูกรัง พร้อมปรับเกลี่ยผิวจราจร กว้าง 4 ม. ระยะทาง 1,400 ม. มีพื้นที่ผิวจราจร 5,600 ตร.ม. ใช้ลูกรังในการซ่อมแซม มีปริมาตร 840 ลบ.ม.	250,000	250,000	250,000	250,000	250,000	ร้อยละของประชาชนที่ใช้เดินทาง	ประชาชนมีถนนใช้คมนาคมได้อย่างสะดวก รวดเร็ว	กองช่าง
216	โครงการก่อสร้างถนน คสล. ถนนหน้าวัดหน้านาตุ้ไปวัดไตรสิกขา บ้านนาตุ้ หมู่ 6	เพื่อให้ประชาชนมีถนนใช้คมนาคมได้อย่างสะดวก รวดเร็ว	กว้าง 4.00 เมตร ยาว 100 เมตร หนา 0.15 เมตร มีพื้นที่ 400 ตร.ม.	250,000	250,000	250,000	250,000	250,000	ร้อยละของประชาชนที่ใช้เดินทาง	ประชาชนมีถนนใช้คมนาคมได้อย่างสะดวก รวดเร็ว	กองช่าง

ที่	โครงการ/	วัตถุประสงค์	เป้าหมาย (ผลผลิตของโครงการ)	งบประมาณ					ตัวชี้วัด KPI	ผลที่คาดว่าจะได้รับ	หน่วยงานที่ รับผิดชอบ
				2566	2567	2568	2569	2570			
217	โครงการก่อสร้างถนน คสล. ซอยพ่อใหญ่มาย บ้านนาตุ้ หมู่ 6	เพื่อให้ประชาชนมีถนนใช้คมนาคมได้อย่างสะดวก รวดเร็ว	กว้าง 4.00 เมตร ยาว 100 เมตร หนา 0.15 เมตร มีพื้นที่ 400 ตร.ม.	250,000	250,000	250,000	250,000	250,000	ร้อยละของประชาชนที่ใช้เดินทาง	ประชาชนมีถนนใช้คมนาคมได้อย่าง สะดวก รวดเร็ว	กองช่าง
218	โครงการก่อสร้างถนน คสล. ซอยกกเค็งไปร่องน้ำมะยาง บ้านนาตุ้ หมู่ 6	เพื่อให้ประชาชนมีถนนใช้คมนาคมได้อย่างสะดวก รวดเร็ว	กว้าง 4.00 เมตร ยาว 100 เมตร หนา 0.15 เมตร มีพื้นที่ 400 ตร.ม.	250,000	250,000	250,000	250,000	250,000	ร้อยละของประชาชนที่ใช้เดินทาง	ประชาชนมีถนนใช้คมนาคมได้อย่าง สะดวก รวดเร็ว	กองช่าง
219	โครงการปรับปรุงถนนลูกรัง 3 เส้นซอยบ้านนาตุ้จากพ่อ บุญจูงถึงสี่แยกโนนไร่ บ้านนาตุ้ หมู่ 6	เพื่อให้ประชาชนมีถนนใช้คมนาคมได้อย่างสะดวก รวดเร็ว	(ตามแบบที่ อบต.กำหนด)	100,000	100,000	100,000	100,000	100,000	ร้อยละของประชาชนที่ใช้เดินทาง	ประชาชนมีถนนใช้คมนาคมได้อย่าง สะดวก รวดเร็ว	กองช่าง
220	โครงการก่อสร้างถนน คสล. ซอยคุ้มป่าม่วงบ้านนาตุ้ หมู่ 6	เพื่อให้ประชาชนมีถนนใช้คมนาคมได้อย่างสะดวก รวดเร็ว	กว้าง 4.00 เมตร ยาว 100 เมตร หนา 0.15 เมตร มีพื้นที่ 400 ตร.ม.	250,000	250,000	250,000	250,000	250,000	ร้อยละของประชาชนที่ใช้เดินทาง	ประชาชนมีถนนใช้คมนาคมได้อย่าง สะดวก รวดเร็ว	กองช่าง

ที่	โครงการ/	วัตถุประสงค์	เป้าหมาย (ผลผลิตของโครงการ)	งบประมาณ					ตัวชี้วัด KPI	ผลที่คาดว่าจะได้รับ	หน่วยงานที่ รับผิดชอบ
				2566	2567	2568	2569	2570			
221	โครงการก่อสร้างถนน คสล. ซอยหลังโรงเรียนไปแม่ปูนน้อยตา บ้านนาคู หมู่ 6	เพื่อให้ประชาชนมีถนนใช้คมนาคมได้อย่างสะดวก รวดเร็ว	กว้าง 4.00 เมตร ยาว 100 เมตร หนา 0.15 เมตร มีพื้นที่ 400 ตร.ม.	250,000	250,000	250,000	250,000	250,000	ร้อยละของประชาชนที่ใช้เดินทาง	ประชาชนมีถนนใช้คมนาคมได้อย่างสะดวก รวดเร็ว	กองช่าง
222	โครงการก่อสร้างถนน คสล. สายน้ำบุนตลอดสาย บ้านนาคู หมู่ 6	เพื่อให้ประชาชนมีถนนใช้คมนาคมได้อย่างสะดวก รวดเร็ว	กว้าง 4.00 เมตร ยาว 100 เมตร หนา 0.15 เมตร มีพื้นที่ 400 ตร.ม.	250,000	250,000	250,000	250,000	250,000	ร้อยละของประชาชนที่ใช้เดินทาง	ประชาชนมีถนนใช้คมนาคมได้อย่างสะดวก รวดเร็ว	กองช่าง
223	โครงการก่อสร้างถนน คสล. หน้าตลาดนัดไปบ้านชีเหล็ก บ้านนาคู หมู่ 6	เพื่อให้ประชาชนมีถนนใช้คมนาคมได้อย่างสะดวก รวดเร็ว	กว้าง 4.00 เมตร ยาว 100 เมตร หนา 0.15 เมตร มีพื้นที่ 400 ตร.ม.	250,000	250,000	250,000	250,000	250,000	ร้อยละของประชาชนที่ใช้เดินทาง	ประชาชนมีถนนใช้คมนาคมได้อย่างสะดวก รวดเร็ว	กองช่าง
224	โครงการก่อสร้าง คสล.ถนน หนองเทา บ้านนาคู หมู่ 6	เพื่อให้ประชาชนมีถนนใช้คมนาคมได้อย่างสะดวก รวดเร็ว	กว้าง 4.00 เมตร ยาว 100 เมตร หนา 0.15 เมตร มีพื้นที่ 400 ตร.ม.	250,000	250,000	250,000	250,000	250,000	ร้อยละของประชาชนที่ใช้เดินทาง	ประชาชนมีถนนใช้คมนาคมได้อย่างสะดวก รวดเร็ว	กองช่าง

ที่	โครงการ/	วัตถุประสงค์	เป้าหมาย (ผลผลิตของโครงการ)	งบประมาณ					ตัวชี้วัด KPI	ผลที่คาดว่าจะได้รับ	หน่วยงานที่ รับผิดชอบ
				2566	2567	2568	2569	2570			
225	โครงการปรับปรุงถนนลูกรังถนนไร่พ้อใหญ่สวาทบ้านนาตุ้ หมู่ 6	เพื่อให้ประชาชนมีถนนใช้คมนาคมได้อย่างสะดวกรวดเร็ว	(ตามแบบที่ อบต.กำหนด)	100,000	100,000	100,000	100,000	100,000	ร้อยละของประชาชนที่ใช้เดินทาง	ประชาชนมีถนนใช้คมนาคมได้อย่างสะดวกรวดเร็ว	กองช่าง
226	โครงการซ่อมแซมท่อระบายน้ำขอยสุขสวัสดิ์บ้านนาตุ้ หมู่ 6	เพื่อให้ประชาชนมีระบายน้ำทิ้งที่สามารถป้องกันน้ำท่วมขังในพื้นที่ได้	(ตามแบบที่ อบต.กำหนด)	100,000	100,000	100,000	100,000	100,000	ร้อยละของประชาชนที่ใช้เดินทาง	ประชาชนมีระบายน้ำทิ้งที่สามารถป้องกันน้ำท่วมขังในพื้นที่ได้	กองช่าง
227	โครงการซ่อมแซมท่อระบายน้ำขอยฮ้องบักยางบ้านนาตุ้ หมู่ 6	เพื่อให้ประชาชนมีระบายน้ำทิ้งที่สามารถป้องกันน้ำท่วมขังในพื้นที่ได้	(ตามแบบที่ อบต.กำหนด)	100,000	100,000	100,000	100,000	100,000	ร้อยละของประชาชนที่ใช้เดินทาง	ประชาชนมีระบายน้ำทิ้งที่สามารถป้องกันน้ำท่วมขังในพื้นที่ได้	กองช่าง
228	โครงการซ่อมแซมท่อระบายน้ำขอยหน้าวัดนาตุ้บ้านนาตุ้ หมู่ 6	เพื่อให้ประชาชนมีระบายน้ำทิ้งที่สามารถป้องกันน้ำท่วมขังในพื้นที่ได้	(ตามแบบที่ อบต.กำหนด)	100,000	100,000	100,000	100,000	100,000	ร้อยละของประชาชนที่ใช้เดินทาง	ประชาชนมีระบายน้ำทิ้งที่สามารถป้องกันน้ำท่วมขังในพื้นที่ได้	กองช่าง

ที่	โครงการ/	วัตถุประสงค์	เป้าหมาย (ผลผลิตของโครงการ)	งบประมาณ					ตัวชี้วัด KPI	ผลที่คาดว่าจะได้รับ	หน่วยงานที่รับผิดชอบ
				2566	2567	2568	2569	2570			
229	โครงการซ่อมแซมท่อระบายน้ำซอยคุ้มปาม่วง บ้านนาตุ้ม หมู่ 6	เพื่อให้ประชาชนมีระบายน้ำทิ้งที่สามารถป้องกันน้ำท่วมขังในพื้นที่ได้	(ตามแบบที่ อบต.กำหนด)	100,000	100,000	100,000	100,000	100,000	ร้อยละของประชาชนที่ใช้เดินทาง	ประชาชนมีระบายน้ำทิ้งที่สามารถป้องกันน้ำท่วมขังในพื้นที่ได้	กองช่าง
230	โครงการซ่อมแซมท่อระบายน้ำถนนตลาดนัดไปบ้านชี้เหล็ก บ้านนาตุ้ม หมู่ 6	เพื่อให้ประชาชนมีระบายน้ำทิ้งที่สามารถป้องกันน้ำท่วมขังในพื้นที่ได้	(ตามแบบที่ อบต.กำหนด)	100,000	100,000	100,000	100,000	100,000	ร้อยละของประชาชนที่ใช้เดินทาง	ประชาชนมีระบายน้ำทิ้งที่สามารถป้องกันน้ำท่วมขังในพื้นที่ได้	กองช่าง
231	โครงการซ่อมแซมท่อระบายน้ำซอยพ้อวิหลังโรงเรียน บ้านนาตุ้ม หมู่ 6	เพื่อให้ประชาชนมีระบายน้ำทิ้งที่สามารถป้องกันน้ำท่วมขังในพื้นที่ได้	(ตามแบบที่ อบต.กำหนด)	100,000	100,000	100,000	100,000	100,000	ร้อยละของประชาชนที่ใช้เดินทาง	ประชาชนมีระบายน้ำทิ้งที่สามารถป้องกันน้ำท่วมขังในพื้นที่ได้	กองช่าง
232	โครงการซ่อมแซมท่อระบายน้ำถนนบ้านโนนไร่ไปโพธิ์ใหญ่ บ้านนาตุ้ม หมู่ 6	เพื่อให้ประชาชนมีระบายน้ำทิ้งที่สามารถป้องกันน้ำท่วมขังในพื้นที่ได้	(ตามแบบที่ อบต.กำหนด)	100,000	100,000	100,000	100,000	100,000	ร้อยละของประชาชนที่ใช้เดินทาง	ประชาชนมีระบายน้ำทิ้งที่สามารถป้องกันน้ำท่วมขังในพื้นที่ได้	กองช่าง

ที่	โครงการ/	วัตถุประสงค์	เป้าหมาย (ผลผลิตของโครงการ)	งบประมาณ					ตัวชี้วัด KPI	ผลที่คาดว่าจะได้รับ	หน่วยงานที่ รับผิดชอบ
				2566	2567	2568	2569	2570			
233	โครงการซ่อมแซมท่อระบายน้ำซอยหนองเทา บ้านนาตุ้ม หมู่ 6	เพื่อให้ประชาชนมีระบายน้ำทิ้งที่สามารถป้องกันน้ำท่วมขังในพื้นที่ได้	(ตามแบบที่ อบต.กำหนด)	100,000	100,000	100,000	100,000	100,000	ร้อยละของประชาชนที่ใช้เดินทาง	ประชาชนมีระบายน้ำทิ้งที่สามารถป้องกันน้ำท่วมขังในพื้นที่ได้	กองช่าง
234	โครงการซ่อมแซมท่อระบายน้ำซอยประสิทธิ์ไปซอยน้ำบุนตลอดสาย บ้านนาตุ้ม หมู่ 6	เพื่อให้ประชาชนมีระบายน้ำทิ้งที่สามารถป้องกันน้ำท่วมขังในพื้นที่ได้	(ตามแบบที่ อบต.กำหนด)	100,000	100,000	100,000	100,000	100,000	ร้อยละของประชาชนที่ใช้เดินทาง	ประชาชนมีระบายน้ำทิ้งที่สามารถป้องกันน้ำท่วมขังในพื้นที่ได้	กองช่าง
235	โครงการซ่อมแซมท่อระบายน้ำซอยพ่อใหญ่อาคำไปศรีบุตร บ้านนาตุ้ม หมู่ 6	เพื่อให้ประชาชนมีระบายน้ำทิ้งที่สามารถป้องกันน้ำท่วมขังในพื้นที่ได้	(ตามแบบที่ อบต.กำหนด)	100,000	100,000	100,000	100,000	100,000	ร้อยละของประชาชนที่ใช้เดินทาง	ประชาชนมีระบายน้ำทิ้งที่สามารถป้องกันน้ำท่วมขังในพื้นที่ได้	กองช่าง
236	โครงการขุดลอกคลองห้วยนา บ้านนาตุ้ม หมู่ 6	เพื่อให้ประชาชนมีน้ำใช้เพื่อการเกษตร	(ตามแบบที่ อบต.กำหนด)	250,000	250,000	250,000	250,000	250,000	ร้อยละของประชาชนที่ใช้เดินทาง	ประชาชนมีน้ำใช้เพื่อการเกษตร	กองช่าง

ที่	โครงการ/	วัตถุประสงค์	เป้าหมาย (ผลผลิตของโครงการ)	งบประมาณ					ตัวชี้วัด KPI	ผลที่คาดว่าจะได้รับ	หน่วยงานที่รับผิดชอบ
				2566	2567	2568	2569	2570			
237	โครงการซ่อมแซมท่อระบายน้ำซอยศาลากลางบ้าน บ้านนาตู หมู่ 6	เพื่อให้ประชาชนมีระบายน้ำทิ้งที่สามารถป้องกันน้ำท่วมขังในพื้นที่ได้	(ตามแบบที่ อบต.กำหนด)	100,000	100,000	100,000	100,000	100,000	ร้อยละของประชาชนที่ใช้เส้นทาง	ประชาชนมีระบายน้ำทิ้งที่สามารถป้องกันน้ำท่วมขังในพื้นที่ได้	กองช่าง
238	โครงการซ่อมแซมท่อระบายน้ำซอยพ้อมาย้ออกหน้าวัด บ้านนาตู หมู่ 6	เพื่อให้ประชาชนมีระบายน้ำทิ้งที่สามารถป้องกันน้ำท่วมขังในพื้นที่ได้	(ตามแบบที่ อบต.กำหนด)	100,000	100,000	100,000	100,000	100,000	ร้อยละของประชาชนที่ใช้เส้นทาง	ประชาชนมีระบายน้ำทิ้งที่สามารถป้องกันน้ำท่วมขังในพื้นที่ได้	กองช่าง
239	โครงการซ่อมแซมท่อระบายน้ำซอยเกรียงไกร บ้านนาตู หมู่ 6	เพื่อให้ประชาชนมีระบายน้ำทิ้งที่สามารถป้องกันน้ำท่วมขังในพื้นที่ได้	(ตามแบบที่ อบต.กำหนด)	100,000	100,000	100,000	100,000	100,000	ร้อยละของประชาชนที่ใช้เส้นทาง	ประชาชนมีระบายน้ำทิ้งที่สามารถป้องกันน้ำท่วมขังในพื้นที่ได้	กองช่าง
240	-โครงการก่อสร้างสะพานบล็อกคอนเวร์สสายโนนไร่ บ้านนาตู หมู่ 6	เพื่อให้ประชาชนมีถนนใช้คมนาคมได้อย่างสะดวก รวดเร็ว	กว้าง 7.00 เมตร ยาว 30 เมตร	4,000,000	4,000,000	4,000,000	4,000,000	4,000,000	ร้อยละของประชาชนที่ใช้เส้นทาง	ประชาชนมีถนนใช้คมนาคมได้อย่างสะดวก รวดเร็ว	กองช่าง

ที่	โครงการ/	วัตถุประสงค์	เป้าหมาย (ผลผลิตของโครงการ)	งบประมาณ					ตัวชี้วัด KPI	ผลที่คาดว่าจะได้รับ	หน่วยงานที่รับผิดชอบ
				2566	2567	2568	2569	2570			
241	โครงการก่อสร้างถนน คสล. ศาลานาบุญ บ้านนาตุ้ หมู่ 6	เพื่อให้ประชาชนมีถนนใช้คมนาคมได้อย่างสะดวก รวดเร็ว	กว้าง 4.00 เมตร ยาว 100 เมตร หนา 0.15 เมตร มีพื้นที่ 400 ตร.ม.	250,000	250,000	250,000	250,000	250,000	ร้อยละของประชาชนที่ใช้เดินทาง	ประชาชนมีถนนใช้คมนาคมได้อย่างสะดวก รวดเร็ว	กองช่าง
242	โครงการท่อระบายน้ำภายใน หมู่ บ้านนาตุ้ หมู่ 6	เพื่อให้ประชาชนมีระบายน้ำทิ้งที่สามารถป้องกันน้ำท่วมขังในพื้นที่ได้	(ตามแบบที่ อบต.กำหนด)	100,000	100,000	100,000	100,000	100,000	ร้อยละของประชาชนที่ใช้เดินทาง	ประชาชนมีระบายน้ำทิ้งที่สามารถป้องกันน้ำท่วมขังในพื้นที่ได้	กองช่าง
243	โครงการก่อสร้างสะพาน บล็อกคอนกรีตสายพ้อใหญ่ หมาย บ้านนาตุ้ หมู่ 6	เพื่อให้ประชาชนมีถนนใช้คมนาคมได้อย่างสะดวก รวดเร็ว	กว้าง 7.00 เมตร ยาว 30 เมตร	4,000,000	4,000,000	4,000,000	4,000,000	4,000,000	ร้อยละของประชาชนที่ใช้เดินทาง	ประชาชนมีถนนใช้คมนาคมได้อย่างสะดวก รวดเร็ว	กองช่าง
244	โครงการก่อสร้างสะพาน บล็อกคอนกรีตสายหนองเทา บ้านนาตุ้ หมู่ 6	เพื่อให้ประชาชนมีถนนใช้คมนาคมได้อย่างสะดวก รวดเร็ว	กว้าง 7.00 เมตร ยาว 30 เมตร	4,000,000	4,000,000	4,000,000	4,000,000	4,000,000	ร้อยละของประชาชนที่ใช้เดินทาง	ประชาชนมีถนนใช้คมนาคมได้อย่างสะดวก รวดเร็ว	กองช่าง

ที่	โครงการ/	วัตถุประสงค์	เป้าหมาย (ผลผลิตของโครงการ)	งบประมาณ					ตัวชี้วัด KPI	ผลที่คาดว่าจะได้รับ	หน่วยงานที่ รับผิดชอบ
				2566	2567	2568	2569	2570			
245	โครงการลอกคลองในหมู่บ้านบ้านดู่ หมู่ 6	เพื่อให้ประชาชนมีน้ำใช้เพื่อการเกษตร	(ตามแบบที่ อบต.กำหนด)	250,000	250,000	250,000	250,000	250,000	ร้อยละของประชาชนที่ใช้เดินทาง	ประชาชนมีน้ำใช้เพื่อการเกษตร	กองช่าง
246	โครงการก่อสร้างถนน คสล. เส้นรอบรูปไปวัดป่าไทยสว่าง บ้านนาดี หมู่ 4	เพื่อให้ประชาชนมีถนนใช้คมนาคมได้อย่างสะดวก รวดเร็ว	กว้าง 4.00 เมตร ยาว 100 เมตร หนา 0.15 เมตร มีพื้นที่ 400 ตร.ม.	250,000	250,000	250,000	250,000	250,000	ร้อยละของประชาชนที่ใช้เดินทาง	ประชาชนมีถนนใช้คมนาคมได้อย่างสะดวก รวดเร็ว	กองช่าง
247	โครงการก่อสร้างสะพานลอยหน้าโรงเรียนบ้านนาดีบ้านนาดี หมู่ 6	เพื่อให้ประชาชนมีถนนใช้คมนาคมได้อย่างสะดวก รวดเร็ว	กว้าง 7.00 เมตร ยาว 30 เมตร	4,000,000	4,000,000	4,000,000	4,000,000	4,000,000	ร้อยละของประชาชนที่ใช้เดินทาง	ประชาชนมีถนนใช้คมนาคมได้อย่างสะดวก รวดเร็ว	กองช่าง
248	โครงการขุดลอกคลองห้วยแม่เพชร บ้านดู่ หมู่ 6	เพื่อให้ประชาชนมีน้ำใช้เพื่อการเกษตร	(ตามแบบที่ อบต.กำหนด)	250,000	250,000	250,000	250,000	250,000	ร้อยละของประชาชนที่ใช้เดินทาง	ประชาชนมีน้ำใช้เพื่อการเกษตร	กองช่าง

ที่	โครงการ/	วัตถุประสงค์	เป้าหมาย (ผลผลิตของโครงการ)	งบประมาณ					ตัวชี้วัด KPI	ผลที่คาดว่าจะได้รับ	หน่วยงานที่รับผิดชอบ
				2566	2567	2568	2569	2570			
249	โครงการก่อสร้างถนน คสล. ฮ่อมโป่ง บ้านนาดี หมู่ 4	เพื่อให้ประชาชนมีถนนใช้คมนาคมได้อย่างสะดวก รวดเร็ว	กว้าง 4.00 เมตร ยาว 100 เมตร หนา 0.15 เมตร มีพื้นที่ 400 ตร.ม.	250,000	250,000	250,000	250,000	250,000	ร้อยละของประชาชนที่ใช้เดินทาง	ประชาชนมีถนนใช้คมนาคมได้อย่างสะดวก รวดเร็ว	กองช่าง
250	โครงการซ่อมแซมถนนลูกรัง เส้นโนนค้อ บ้านนาดี หมู่ 4	เพื่อให้ประชาชนมีถนนใช้คมนาคมได้อย่างสะดวก รวดเร็ว	(ตามแบบที่ อบต.กำหนด)	100,000	100,000	100,000	100,000	100,000	ร้อยละของประชาชนที่ใช้เดินทาง	ประชาชนมีถนนใช้คมนาคมได้อย่างสะดวก รวดเร็ว	กองช่าง
251	โครงการซ่อมแซมถนนลูกรัง เส้นหนองแต้เชื่อมต่อหนอง กอย บ้านนาดี หมู่ 4	เพื่อให้ประชาชนมีถนนใช้คมนาคมได้อย่างสะดวก รวดเร็ว	(ตามแบบที่ อบต.กำหนด)	100,000	100,000	100,000	100,000	100,000	ร้อยละของประชาชนที่ใช้เดินทาง	ประชาชนมีถนนใช้คมนาคมได้อย่างสะดวก รวดเร็ว	กองช่าง
252	โครงการซ่อมแซมถนนลูกรัง เส้นหลังวัดบ้านนาดี บ้านนาดี หมู่ 4	เพื่อให้ประชาชนมีถนนใช้คมนาคมได้อย่างสะดวก รวดเร็ว	(ตามแบบที่ อบต.กำหนด)	100,000	100,000	100,000	100,000	100,000	ร้อยละของประชาชนที่ใช้เดินทาง	ประชาชนมีถนนใช้คมนาคมได้อย่างสะดวก รวดเร็ว	กองช่าง

ที่	โครงการ/	วัตถุประสงค์	เป้าหมาย (ผลผลิตของโครงการ)	งบประมาณ					ตัวชี้วัด KPI	ผลที่คาดว่าจะได้รับ	หน่วยงานที่รับผิดชอบ
				2566	2567	2568	2569	2570			
253	โครงการซ่อมแซมถนนลูกรัง เส้นหนองคู บ้านนาดี หมู่ 4	เพื่อให้ประชาชนมีถนนใช้ คมนาคมได้อย่างสะดวก รวดเร็ว	(ตามแบบที่ อบต.กำหนด)	100,000	100,000	100,000	100,000	100,000	ร้อยละของประชาชน ที่ใช้เดินทาง	ประชาชนมีถนนใช้ คมนาคมได้อย่าง สะดวกรวดเร็ว	กองช่าง
254	โครงการก่อสร้างถนน คสล. เส้นหนองกอย บ้านนาดี หมู่ 4	เพื่อให้ประชาชนมีถนนใช้ คมนาคมได้อย่างสะดวก รวดเร็ว	กว้าง 4.00 เมตร ยาว 100 เมตร หนา 0.15 เมตร มีพื้นที่ 400 ตร.ม.	250,000	250,000	250,000	250,000	250,000	ร้อยละของประชาชน ที่ใช้เดินทาง	ประชาชนมีถนนใช้ คมนาคมได้อย่าง สะดวกรวดเร็ว	กองช่าง
255	โครงการก่อสร้างถนนลูกรัง ข้างบ้าน ผญบ.เชื่อมต่อดอน เส บ้านนาดี หมู่ 4	เพื่อให้ประชาชนมีถนนใช้ คมนาคมได้อย่างสะดวก รวดเร็ว	(ตามแบบที่ อบต.กำหนด)	100,000	100,000	100,000	100,000	100,000	ร้อยละของประชาชน ที่ใช้เดินทาง	ประชาชนมีถนนใช้ คมนาคมได้อย่าง สะดวกรวดเร็ว	กองช่าง
256	โครงการก่อสร้างถนน คสล. ซอยทรัพย์เพิ่มพูน บ้านนาดี หมู่ 4	เพื่อให้ประชาชนมีถนนใช้ คมนาคมได้อย่างสะดวก รวดเร็ว	กว้าง 4.00 เมตร ยาว 100 เมตร หนา 0.15 เมตร มีพื้นที่ 400 ตร.ม.	250,000	250,000	250,000	250,000	250,000	ร้อยละของประชาชน ที่ใช้เดินทาง	ประชาชนมีถนนใช้ คมนาคมได้อย่าง สะดวกรวดเร็ว	กองช่าง

ที่	โครงการ/	วัตถุประสงค์	เป้าหมาย (ผลผลิตของโครงการ)	งบประมาณ					ตัวชี้วัด KPI	ผลที่คาดว่าจะได้รับ	หน่วยงานที่ รับผิดชอบ
				2566	2567	2568	2569	2570			
257	โครงการซ่อมแซมถนนลูกรัง เส้นโคกดวง (บ้านนาดี หมู่ 4)	เพื่อให้ประชาชนมีถนนใช้ คมนาคมได้อย่างสะดวก รวดเร็ว	(ตามแบบที่ อบต.กำหนด)	100,000	100,000	100,000	100,000	100,000	ร้อยละของประชาชน ที่ใช้เดินทาง	ประชาชนมีถนนใช้ คมนาคมได้อย่าง สะดวกรวดเร็ว	กองช่าง
258	โครงการก่อสร้างถนน คสล. เส้นหมู่ 11 เชื่อมต่อ หมู่ 8 บ้านนางาม หมู่ 11	เพื่อให้ประชาชนมีถนนใช้ คมนาคมได้อย่างสะดวก รวดเร็ว	กว้าง 4.00 เมตร ยาว 100 เมตร หนา 0.15 เมตร มีพื้นที่ 400 ตร.ม.	250,000	250,000	250,000	250,000	250,000	ร้อยละของประชาชน ที่ใช้เดินทาง	ประชาชนมีถนนใช้ คมนาคมได้อย่าง สะดวกรวดเร็ว	กองช่าง
259	โครงการก่อสร้าง คสล.เส้น ซอย 3 บ้านนางาม หมู่ 11	เพื่อให้ประชาชนมีถนนใช้ คมนาคมได้อย่างสะดวก รวดเร็ว	กว้าง 4.00 เมตร ยาว 100 เมตร หนา 0.15 เมตร มีพื้นที่ 400 ตร.ม.	250,000	250,000	250,000	250,000	250,000	ร้อยละของประชาชน ที่ใช้เดินทาง	ประชาชนมีถนนใช้ คมนาคมได้อย่าง สะดวกรวดเร็ว	กองช่าง
260	โครงการก่อสร้าง คสล.เส้น โนนยาง บ้านนางาม หมู่ 11	เพื่อให้ประชาชนมีถนนใช้ คมนาคมได้อย่างสะดวก รวดเร็ว	กว้าง 4.00 เมตร ยาว 100 เมตร หนา 0.15 เมตร มีพื้นที่ 400 ตร.ม.	250,000	250,000	250,000	250,000	250,000	ร้อยละของประชาชน ที่ใช้เดินทาง	ประชาชนมีถนนใช้ คมนาคมได้อย่าง สะดวกรวดเร็ว	กองช่าง

ที่	โครงการ/	วัตถุประสงค์	เป้าหมาย (ผลผลิตของโครงการ)	งบประมาณ					ตัวชี้วัด KPI	ผลที่คาดว่าจะได้รับ	หน่วยงานที่ รับผิดชอบ
				2566	2567	2568	2569	2570			
261	โครงการก่อสร้าง คสล.เส้น หลังวัดป่าห้วยยาง บ้านนางาม หมู่ 11	เพื่อให้ประชาชนมีถนนใช้ คมนาคมได้อย่างสะดวก รวดเร็ว	กว้าง 4.00 เมตร ยาว 100 เมตร หนา 0.15 เมตร มีพื้นที่ 400 ตร.ม.	250,000	250,000	250,000	250,000	250,000	ร้อยละของประชาชน ที่ใช้เดินทาง	ประชาชนมีถนนใช้ คมนาคมได้อย่าง สะดวกรวดเร็ว	กองช่าง
262	โครงการซ่อมแซมถนน คสล. เส้นศาลากลางบ้าน บ้านนางาม หมู่ 11	เพื่อให้ประชาชนมีถนนใช้ คมนาคมได้อย่างสะดวก รวดเร็ว	กว้าง 4.00 เมตร ยาว 100 เมตร หนา 0.15 เมตร มีพื้นที่ 400 ตร.ม.	250,000	250,000	250,000	250,000	250,000	ร้อยละของประชาชน ที่ใช้เดินทาง	ประชาชนมีถนนใช้ คมนาคมได้อย่าง สะดวกรวดเร็ว	กองช่าง
263	โครงการก่อสร้าง คสล.คุ่มดง เจริญ บ้านนางาม หมู่ 11	เพื่อให้ประชาชนมีถนนใช้ คมนาคมได้อย่างสะดวก รวดเร็ว	กว้าง 4.00 เมตร ยาว 100 เมตร หนา 0.15 เมตร มีพื้นที่ 400 ตร.ม.	250,000	250,000	250,000	250,000	250,000	ร้อยละของประชาชน ที่ใช้เดินทาง	ประชาชนมีถนนใช้ คมนาคมได้อย่าง สะดวกรวดเร็ว	กองช่าง
264	โครงการซ่อมแซมถนนลูกรัง คุ่มดงเจริญ บ้านนางาม หมู่ 11	เพื่อให้ประชาชนมีถนนใช้ คมนาคมได้อย่างสะดวก รวดเร็ว	(ตามแบบที่ อบต.กำหนด)	100,000	100,000	100,000	100,000	100,000	ร้อยละของประชาชน ที่ใช้เดินทาง	ประชาชนมีถนนใช้ คมนาคมได้อย่าง สะดวกรวดเร็ว	กองช่าง

ที่	โครงการ/	วัตถุประสงค์	เป้าหมาย (ผลผลิตของโครงการ)	งบประมาณ					ตัวชี้วัด KPI	ผลที่คาดว่าจะได้รับ	หน่วยงานที่รับผิดชอบ
				2566	2567	2568	2569	2570			
265	โครงการซ่อมแซมถนนลูกรัง คุ้มโนนยานาง บ้านนางาม หมู่ 11	เพื่อให้ประชาชนมีถนนใช้ คมนาคมได้อย่างสะดวก รวดเร็ว	(ตามแบบที่ อบต.กำหนด)	100,000	100,000	100,000	100,000	100,000	ร้อยละของประชาชน ที่ใช้เดินทาง	ประชาชนมีถนนใช้ คมนาคมได้อย่าง สะดวกรวดเร็ว	กองช่าง
266	-โครงการซ่อมแซมถนนลูกรัง เส้น ตะ วัน ท อ แ ส ง บ้านนางาม หมู่ 11	เพื่อให้ประชาชนมีถนนใช้ คมนาคมได้อย่างสะดวก รวดเร็ว	(ตามแบบที่ อบต.กำหนด)	100,000	100,000	100,000	100,000	100,000	ร้อยละของประชาชน ที่ใช้เดินทาง	ประชาชนมีถนนใช้ คมนาคมได้อย่าง สะดวกรวดเร็ว	กองช่าง
267	โครงการซ่อมแซมซอยเจริญ ทรัพย์ บ้านนางาม หมู่ 11	เพื่อให้ประชาชนมีถนนใช้ คมนาคมได้อย่างสะดวก รวดเร็ว	(ตามแบบที่ อบต.กำหนด)	100,000	100,000	100,000	100,000	100,000	ร้อยละของประชาชน ที่ใช้เดินทาง	ประชาชนมีถนนใช้ คมนาคมได้อย่าง สะดวกรวดเร็ว	กองช่าง
268	โครงการก่อสร้างถนนลูกรัง เส้นตงเจริญเชื่อมต่อหลังวัด บ้านนางาม หมู่ 11	เพื่อให้ประชาชนมีถนนใช้ คมนาคมได้อย่างสะดวก รวดเร็ว	(ตามแบบที่ อบต.กำหนด)	100,000	100,000	100,000	100,000	100,000	ร้อยละของประชาชน ที่ใช้เดินทาง	ประชาชนมีถนนใช้ คมนาคมได้อย่าง สะดวกรวดเร็ว	กองช่าง

ที่	โครงการ/	วัตถุประสงค์	เป้าหมาย (ผลผลิตของโครงการ)	งบประมาณ					ตัวชี้วัด KPI	ผลที่คาดว่าจะได้รับ	หน่วยงานที่รับผิดชอบ
				2566	2567	2568	2569	2570			
269	โครงการก่อสร้างถนนบล็อกคอนเวร์สหัวขั้วทำล้อบ้านนางาม หมู่ 11	เพื่อให้ประชาชนมีน้ำใช้เพื่อการเกษตร	ตามแบบที่ อบต.กำหนด	250,000	250,000	250,000	250,000	250,000	ร้อยละของประชาชนที่ใช้เดินทาง	ประชาชนมีน้ำใช้เพื่อการเกษตร	กองช่าง
270	โครงการขุดลอกหัวขั้วโปร่งแดงตอนบน บ้านนางาม หมู่ 11	เพื่อให้ประชาชนมีน้ำใช้เพื่อการเกษตร	(ตามแบบที่ อบต.กำหนด)	250,000	250,000	250,000	250,000	250,000	ร้อยละของประชาชนที่ใช้เดินทาง	ประชาชนมีน้ำใช้เพื่อการเกษตร	กองช่าง
271	โครงการก่อสร้างถนน คสล. ขอยหน้าเมรุวัดป่าห้วยยาง บ้านนางาม หมู่ 11	เพื่อให้ประชาชนมีถนนใช้คมนาคมได้อย่างสะดวก รวดเร็ว	กว้าง 4.00 เมตร ยาว 100 เมตร หนา 0.15 เมตร มีพื้นที่ 400 ตร.ม.	250,000	250,000	250,000	250,000	250,000	ร้อยละของประชาชนที่ใช้เดินทาง	ประชาชนมีถนนใช้คมนาคมได้อย่างสะดวก รวดเร็ว	กองช่าง
272	โครงการก่อสร้างถนน คสล. จากหน้าวัดเชื่อมต่อตลาด บ้านนาดู่ บ้านนางาม หมู่ 11	เพื่อให้ประชาชนมีถนนใช้คมนาคมได้อย่างสะดวก รวดเร็ว	กว้าง 4.00 เมตร ยาว 100 เมตร หนา 0.15 เมตร มีพื้นที่ 400 ตร.ม.	250,000	250,000	250,000	250,000	250,000	ร้อยละของประชาชนที่ใช้เดินทาง	ประชาชนมีถนนใช้คมนาคมได้อย่างสะดวก รวดเร็ว	กองช่าง

ที่	โครงการ/	วัตถุประสงค์	เป้าหมาย (ผลผลิตของโครงการ)	งบประมาณ					ตัวชี้วัด KPI	ผลที่คาดว่าจะได้รับ	หน่วยงานที่ รับผิดชอบ
				2566	2567	2568	2569	2570			
273	โครงการปรับปรุงถนนลูกรัง ภายในหมู่บ้าน บ้านโนนสุขสันต์ หมู่ 13	เพื่อให้ประชาชนมีถนนใช้ คมนาคมได้อย่างสะดวก รวดเร็ว	(ตามแบบที่ อบต.กำหนด)	100,000	100,000	100,000	100,000	100,000	ร้อยละของประชาชน ที่ใช้เดินทาง	ประชาชนมีถนนใช้ คมนาคมได้อย่าง สะดวกรวดเร็ว	กองช่าง
274	โครงการขุดลอกห้วยน้ำเต้า บ้านโนนสุขสันต์ หมู่ 13	เพื่อให้ประชาชนมีน้ำใช้ เพื่อการเกษตร	(ตามแบบที่ อบต.กำหนด)	250,000	250,000	250,000	250,000	250,000	ร้อยละของประชาชน ที่ใช้เดินทาง	ประชาชนมีน้ำใช้ เพื่อการเกษตร	กองช่าง
275	โครงการก่อสร้างถนน คสล. ภายในหมู่บ้าน บ้านโนนสุขสันต์ หมู่ 13	เพื่อให้ประชาชนมีถนนใช้ คมนาคมได้อย่างสะดวก รวดเร็ว	กว้าง 4.00 เมตร ยาว 100 เมตร หนา 0.15 เมตร มีพื้นที่ 400 ตร.ม.	250,000	250,000	250,000	250,000	250,000	ร้อยละของประชาชน ที่ใช้เดินทาง	ประชาชนมีถนนใช้ คมนาคมได้อย่าง สะดวกรวดเร็ว	กองช่าง
276	โครงการปรับปรุงฝายห้วยคุ้ม ห้วยยาง บ้านโนนสุขสันต์ หมู่ 13	เพื่อให้ประชาชนมีน้ำใช้ เพื่อการเกษตร	ตามแบบที่ อบต.กำหนด	250,000	250,000	250,000	250,000	250,000	ร้อยละของประชาชน ที่ใช้เดินทาง	ประชาชนมีน้ำใช้ เพื่อการเกษตร	กองช่าง

ที่	โครงการ/	วัตถุประสงค์	เป้าหมาย (ผลผลิตของโครงการ)	งบประมาณ					ตัวชี้วัด KPI	ผลที่คาดว่าจะได้รับ	หน่วยงานที่ รับผิดชอบ
				2566	2567	2568	2569	2570			
277	โครงการวางท่อระบายน้ำ ภายในหมู่บ้าน บ้านโนนสุข สันต์ หมู่ 13	เพื่อให้ประชาชนมีระบาย น้ำทิ้งที่สามารถป้องกันน้ำ ท่วมขังในพื้นที่ได้	(ตามแบบที่ อบต.กำหนด)	100,000	100,000	100,000	100,000	100,000	ร้อยละของประชาชน ที่ใช้เส้นทาง	ประชาชนมีระบาย น้ำทิ้งที่สามารถ ป้องกันน้ำท่วมขังใน พื้นที่ได้	กองช่าง
278	โครงการขุดลอกห้วยคุ่ม บ้านโนนสุขสันต์ หมู่ 13	เพื่อให้ประชาชนมีน้ำใช้ เพื่อการเกษตร	(ตามแบบที่ อบต.กำหนด)	250,000	250,000	250,000	250,000	250,000	ร้อยละของประชาชน ที่ใช้เส้นทาง	ประชาชนมีน้ำใช้ เพื่อการเกษตร	กองช่าง
279	โครงการซ่อมแซมฝายน้ำล้น ห้วยคุ่มห้วยยาง บ้านโนนสุขสันต์ หมู่ 13	เพื่อให้ประชาชนมีน้ำใช้ เพื่อการเกษตร	(ตามแบบที่ อบต.กำหนด)	250,000	250,000	250,000	250,000	250,000	ร้อยละของประชาชน ที่ใช้เส้นทาง	ประชาชนมีน้ำใช้ เพื่อการเกษตร	กองช่าง
280	โครงการก่อสร้างถนน คสล. บ้านโนนสุขสันต์เชื่อมต่อบ้าน หนองสิมมาหมู่ 8 บ้านโนนสุข สันต์ หมู่ 13	เพื่อให้ประชาชนมีถนนใช้ คมนาคมได้อย่างสะดวก รวดเร็ว	กว้าง 4.00 เมตร ยาว 100 เมตร หนา 0.15 เมตร มีพื้นที่ 400 ตร.ม.	250,000	250,000	250,000	250,000	250,000	ร้อยละของประชาชน ที่ใช้เส้นทาง	ประชาชนมีถนนใช้ คมนาคมได้อย่าง สะดวกรวดเร็ว	กองช่าง

ที่	โครงการ/	วัตถุประสงค์	เป้าหมาย (ผลผลิตของโครงการ)	งบประมาณ					ตัวชี้วัด KPI	ผลที่คาดว่าจะได้รับ	หน่วยงานที่ รับผิดชอบ
				2566	2567	2568	2569	2570			
281	โครงการก่อสร้างถนน คสล. คุ่มพ่อใหญ่อิน บ้านหนองแปน หมู่ 9	เพื่อให้ประชาชนมีถนนใช้คมนาคมได้อย่างสะดวก รวดเร็ว	กว้าง 4.00 เมตร ยาว 100 เมตร หนา 0.15 เมตร มีพื้นที่ 400 ตร.ม.	250,000	250,000	250,000	250,000	250,000	ร้อยละของประชาชนที่ใช้เดินทาง	ประชาชนมีถนนใช้คมนาคมได้อย่างสะดวก รวดเร็ว	กองช่าง
282	โครงการขุดลอกผักหนามหางนาแม่น้อยพอสม (คุ่มโคกสนั่น)	เพื่อให้ประชาชนมีน้ำใช้เพื่อการเกษตร	(ตามแบบที่ อบต.กำหนด)	250,000	250,000	250,000	250,000	250,000	ร้อยละของประชาชนที่ใช้เดินทาง	ประชาชนมีน้ำใช้เพื่อการเกษตร	กองช่าง
283	โครงการขุดลอกห้วยคุ่มบ้านโนนสุขสันต์ หมู่ 13	เพื่อให้ประชาชนมีน้ำใช้เพื่อการเกษตร	(ตามแบบที่ อบต.กำหนด)	250,000	250,000	250,000	250,000	250,000	ร้อยละของประชาชนที่ใช้เดินทาง	ประชาชนมีน้ำใช้เพื่อการเกษตร	กองช่าง
284	โครงการซ่อมแซมฝายน้ำล้นห้วยคุ่มห้วยยาง บ้านโนนสุขสันต์ หมู่ 13	เพื่อให้ประชาชนมีน้ำใช้เพื่อการเกษตร	(ตามแบบที่ อบต.กำหนด)	250,000	250,000	250,000	250,000	250,000	ร้อยละของประชาชนที่ใช้เดินทาง	ประชาชนมีน้ำใช้เพื่อการเกษตร	กองช่าง

ที่	โครงการ/	วัตถุประสงค์	เป้าหมาย (ผลผลิตของโครงการ)	งบประมาณ					ตัวชี้วัด KPI	ผลที่คาดว่าจะได้รับ	หน่วยงานที่ รับผิดชอบ
				2566	2567	2568	2569	2570			
285	โครงการก่อสร้างถนน คสล. บ้านโนนสุขสันต์เชื่อมต่อบ้านหนองสิมมาหมู่ 8 บ้านโนนสุขสันต์ หมู่ 13	เพื่อให้ประชาชนมีถนนใช้คมนาคมได้อย่างสะดวก รวดเร็ว	กว้าง 4.00 เมตร ยาว 100 เมตร หนา 0.15 เมตร มีพื้นที่ 400 ตร.ม.	250,000	250,000	250,000	250,000	250,000	ร้อยละของประชาชนที่ใช้เดินทาง	ประชาชนมีถนนใช้คมนาคมได้อย่างสะดวก รวดเร็ว	กองช่าง
286	โครงการก่อสร้างถนน คสล. คุ่มโนนสูง บ้านหนองแปน หมู่ 9	เพื่อให้ประชาชนมีถนนใช้คมนาคมได้อย่างสะดวก รวดเร็ว	กว้าง 4.00 เมตร ยาว 100 เมตร หนา 0.15 เมตร มีพื้นที่ 400 ตร.ม.	250,000	250,000	250,000	250,000	250,000	ร้อยละของประชาชนที่ใช้เดินทาง	ประชาชนมีถนนใช้คมนาคมได้อย่างสะดวก รวดเร็ว	กองช่าง
287	โครงการก่อสร้างถนน คสล. คุ่มทุ่งนาโพธิ์	เพื่อให้ประชาชนมีถนนใช้คมนาคมได้อย่างสะดวก รวดเร็ว	(ตามแบบที่ อบต.กำหนด)	250,000	250,000	250,000	250,000	250,000	ร้อยละของประชาชนที่ใช้เดินทาง	ประชาชนมีถนนใช้คมนาคมได้อย่างสะดวก รวดเร็ว	กองช่าง
288	โครงการขุดลอกร่องผักหนาม ตอนล่าง บ้านหนองแปน หมู่ 9	เพื่อให้ประชาชนมีน้ำใช้เพื่อการเกษตร	(ตามแบบที่ อบต.กำหนด)	250,000	250,000	250,000	250,000	250,000	ร้อยละของประชาชนที่ใช้เดินทาง	ประชาชนมีน้ำใช้เพื่อการเกษตร	กองช่าง

ที่	โครงการ/	วัตถุประสงค์	เป้าหมาย (ผลผลิตของโครงการ)	งบประมาณ					ตัวชี้วัด KPI	ผลที่คาดว่าจะได้รับ	หน่วยงานที่ รับผิดชอบ
				2566	2567	2568	2569	2570			
289	โครงการขุดลอกร่องผักหนาม ตอนกลาง (คุ้มพ่อสาครแม่ไก่) บ้านหนองแปน หมู่ 9	เพื่อให้ประชาชนมีน้ำใช้ เพื่อการเกษตร	กว้าง 4.00 เมตร ยาว 300 เมตร ลึก 2.50 เมตร	250,000	250,000	250,000	250,000	250,000	ร้อยละของประชาชน ที่ใช้เดินทาง	ประชาชนมีน้ำใช้ เพื่อการเกษตร	กองช่าง
290	โครงการก่อสร้างถนน คสล. คุ้มหนองแปนใน บ้านหนอง แปน หมู่ 9	เพื่อให้ประชาชนมีถนนใช้ คมนาคมได้อย่างสะดวก รวดเร็ว	กว้าง 4.00 เมตร ยาว 100 เมตร หนา 0.15 เมตร มีพื้นที่ 400 ตร.ม.	250,000	250,000	250,000	250,000	250,000	ร้อยละของประชาชน ที่ใช้เดินทาง	ประชาชนมีถนนใช้ คมนาคมได้อย่าง สะดวกรวดเร็ว	กองช่าง
291	โครงการก่อสร้างถนน คสล. (คุ้มแม่ปราศรัย) บ้านหนอง แปน หมู่ 9	เพื่อให้ประชาชนมีถนนใช้ คมนาคมได้อย่างสะดวก รวดเร็ว	กว้าง 4.00 เมตร ยาว 100 เมตร หนา 0.15 เมตร มีพื้นที่ 400 ตร.ม.	250,000	250,000	250,000	250,000	250,000	ร้อยละของประชาชน ที่ใช้เดินทาง	ประชาชนมีถนนใช้ คมนาคมได้อย่าง สะดวกรวดเร็ว	กองช่าง
292	โครงการหินคลุกทุ่งนาโพธิ์ บ้านหนองแปน หมู่ 9	เพื่อให้ประชาชนมีถนนใช้ คมนาคมได้อย่างสะดวก รวดเร็ว	กว้าง 4.00 เมตร ยาว 100 เมตร หนา 0.15 เมตร มีพื้นที่ 400 ตร.ม.	250,000	250,000	250,000	250,000	250,000	ร้อยละของประชาชน ที่ใช้เดินทาง	ประชาชนมีถนนใช้ คมนาคมได้อย่าง สะดวกรวดเร็ว	กองช่าง

ที่	โครงการ/	วัตถุประสงค์	เป้าหมาย (ผลผลิตของโครงการ)	งบประมาณ					ตัวชี้วัด KPI	ผลที่คาดว่าจะได้รับ	หน่วยงานที่ รับผิดชอบ
				2566	2567	2568	2569	2570			
293	โครงการก่อสร้างถนน คสล. ซอยใหม่พัฒนา บ้านม่วง หมู่ 3	เพื่อให้ประชาชนมีถนนใช้คมนาคมได้อย่างสะดวก รวดเร็ว	กว้าง 4.00 เมตร ยาว 100 เมตร หนา 0.15 เมตร มีพื้นที่ 400 ตร.ม.	250,000	250,000	250,000	250,000	250,000	ร้อยละของประชาชนที่ใช้เดินทาง	ประชาชนมีถนนใช้คมนาคมได้อย่าง สะดวก รวดเร็ว	กองช่าง
294	โครงการก่อสร้างถนน คสล. ซอยหนองม่วง บ้านม่วง หมู่ 3	เพื่อให้ประชาชนมีถนนใช้คมนาคมได้อย่างสะดวก รวดเร็ว	กว้าง 4.00 เมตร ยาว 100 เมตร หนา 0.15 เมตร มีพื้นที่ 400 ตร.ม.	250,000	250,000	250,000	250,000	250,000	ร้อยละของประชาชนที่ใช้เดินทาง	ประชาชนมีถนนใช้คมนาคมได้อย่าง สะดวก รวดเร็ว	กองช่าง
295	โครงการก่อสร้างถนน คสล. ทางไปวัดป่าไทรสว่าง บ้านม่วง หมู่ 3	เพื่อให้ประชาชนมีถนนใช้คมนาคมได้อย่างสะดวก รวดเร็ว	กว้าง 4.00 เมตร ยาว 100 เมตร หนา 0.15 เมตร มีพื้นที่ 400 ตร.ม.	250,000	250,000	250,000	250,000	250,000	ร้อยละของประชาชนที่ใช้เดินทาง	ประชาชนมีถนนใช้คมนาคมได้อย่าง สะดวก รวดเร็ว	กองช่าง
296	โครงการก่อสร้างถนน คสล. ซอยร่มเย็น บ้านม่วง หมู่ 3	เพื่อให้ประชาชนมีถนนใช้คมนาคมได้อย่างสะดวก รวดเร็ว	กว้าง 4.00 เมตร ยาว 100 เมตร หนา 0.15 เมตร มีพื้นที่ 400 ตร.ม.	250,000	250,000	250,000	250,000	250,000	ร้อยละของประชาชนที่ใช้เดินทาง	ประชาชนมีถนนใช้คมนาคมได้อย่าง สะดวก รวดเร็ว	กองช่าง

ที่	โครงการ/	วัตถุประสงค์	เป้าหมาย (ผลผลิตของโครงการ)	งบประมาณ					ตัวชี้วัด KPI	ผลที่คาดว่าจะได้รับ	หน่วยงานที่รับผิดชอบ
				2566	2567	2568	2569	2570			
297	โครงการก่อสร้างถนน คสล. ซอยไปอ่างเก็บน้ำห้วยแดง บ้านม่วง หมู่ 3	เพื่อให้ประชาชนมีถนนใช้คมนาคมได้อย่างสะดวก รวดเร็ว	กว้าง 4.00 เมตร ยาว 100 เมตร หนา 0.15 เมตร มีพื้นที่ 400 ตร.ม.	250,000	250,000	250,000	250,000	250,000	ร้อยละของประชาชนที่ใช้เดินทาง	ประชาชนมีถนนใช้คมนาคมได้อย่างสะดวก รวดเร็ว	กองช่าง
298	โครงการซ่อมแซมถนน หินคลุกพร้อมบดอัด ซอยหนองแสง บ้านม่วง หมู่ 3	เพื่อให้ประชาชนมีถนนใช้คมนาคมได้อย่างสะดวก รวดเร็ว	ซ่อมแซมถนนหินคลุกพร้อมบดอัด ผิวจราจรกว้าง 4.00 เมตรระยะทางรวม 0.4 กม. ผิวจราจรไม่น้อยกว่า 1,600 ตร.ม. ปริมาตรลูกรังในการซ่อมไม่น้อยกว่า 160 ลบ.ม.	250,000	250,000	250,000	250,000	250,000	ร้อยละของประชาชนที่ใช้เดินทาง	ประชาชนมีถนนใช้คมนาคมได้อย่างสะดวก รวดเร็ว	กองช่าง
299	โครงการขยายไหล่ทางคอนกรีตภายในหมู่บ้าน บ้านม่วง หมู่ 3	เพื่อให้ประชาชนมีถนนใช้คมนาคมได้อย่างสะดวก รวดเร็ว	กว้าง 4.00 เมตร ยาว 100 เมตร หนา 0.15 เมตร มีพื้นที่ 400 ตร.ม.	250,000	250,000	250,000	250,000	250,000	ร้อยละของประชาชนที่ใช้เดินทาง	ประชาชนมีถนนใช้คมนาคมได้อย่างสะดวก รวดเร็ว	กองช่าง
300	โครงการก่อสร้างถนน คสล. ซอยหลังบ้านนายก บ้านม่วง หมู่ 3	เพื่อให้ประชาชนมีถนนใช้คมนาคมได้อย่างสะดวก รวดเร็ว	กว้าง 4.00 เมตร ยาว 100 เมตร หนา 0.15 เมตร มีพื้นที่ 400 ตร.ม.	250,000	250,000	250,000	250,000	250,000	ร้อยละของประชาชนที่ใช้เดินทาง	ประชาชนมีถนนใช้คมนาคมได้อย่างสะดวก รวดเร็ว	กองช่าง

ที่	โครงการ/	วัตถุประสงค์	เป้าหมาย (ผลผลิตของโครงการ)	งบประมาณ					ตัวชี้วัด KPI	ผลที่คาดว่าจะได้รับ	หน่วยงานที่รับผิดชอบ
				2566	2567	2568	2569	2570			
301	โครงการระบบส่งน้ำเพื่อการเกษตร	เพื่อให้ประชาชนมีน้ำประปาใช้ในการอุปโภคและบริโภค	(ตามแบบที่ อบต.กำหนด)	100,000	100,000	100,000	100,000	100,000	ร้อยละความพึงพอใจของประชาชน	ประชาชนมีน้ำประปาใช้ในการอุปโภคและบริโภค	กองช่าง
302	โครงการตุน้ำดื่ม	เพื่อให้ประชาชนมีน้ำใช้ในการอุปโภคและบริโภค	(ตามแบบที่ อบต.กำหนด)	100,000	100,000	100,000	100,000	100,000	ร้อยละความพึงพอใจของประชาชน	ประชาชนมีน้ำประปาใช้ในการอุปโภคและบริโภค	กองช่าง
303	โครงการเจาะบ่อบาดาลสำหรับระบบประปาหมู่บ้าน	เพื่อจัดหาแหล่งน้ำสำหรับผลิตน้ำประปาหมู่บ้านสำหรับบริการประชาชนอย่างทั่วถึง และเพียงพอตลอดทั้งปี	เจาะบ่อบาดาลเส้นผ่าศูนย์กลางไม่น้อยกว่า 6 นิ้ว ความลึกบ่อ 40-60 เมตร (รายละเอียดตามแบบที่ อบต.กำหนด)	150,000	150,000	150,000	150,000	150,000	1.เจาะ บ่อบาดาล เป็นไปตามแบบแปลน ร้อยละ 100 2.มีน้ำดิบที่สามารถผลิตน้ำประปาหมู่บ้านอย่างทั่วถึง และเพียงพอตลอดทั้งปี	ระบบประปาหมู่บ้านสามารถผลิตน้ำประปาหมู่บ้านให้บริการประชาชนในตำบลนาดีได้อย่างทั่วถึง	กองช่าง
304	โครงการขุดลอกห้วยหอยตอนบน บ้านนาดี หมู่ 4	เพื่อให้ประชาชนมีน้ำสะอาดใช้ในการเกษตร	(ตามแบบที่ อบต.กำหนด)	100,000	100,000	100,000	100,000	100,000	ร้อยละความพึงพอใจของประชาชน	ประชาชนมีน้ำสะอาดใช้ในการเกษตร	กองช่าง

ที่	โครงการ/	วัตถุประสงค์	เป้าหมาย (ผลผลิตของโครงการ)	งบประมาณ					ตัวชี้วัด KPI	ผลที่คาดว่าจะได้รับ	หน่วยงานที่รับผิดชอบ
				2566	2567	2568	2569	2570			
305	โครงการจัดซื้อโคมไฟฟ้าแสงสว่างแบบพลังงานแสงอาทิตย์ (โซลาร์เซลล์)	เพื่อให้ประชาชนมีไฟฟ้าส่องสว่างเพียงพอและลดภาระค่าต้นทุนกระแสไฟฟ้า	จัดซื้อโคมไฟฟ้าแสงสว่าง ถนนแบบพลังงานแสงอาทิตย์ (โซลาร์เซลล์) ขนาดไม่น้อยกว่า 300 วัตต์ สำหรับติดตั้งภายในตำบลนาดี จำนวน 120 จุด (ติดตั้งตามจุดเสี่ยงและทางแยกทางร่วมทั้ง 13 หมู่บ้าน)	500,000	500,000	500,000	500,000	500,000	1.จัดซื้อเป็นไปตามคุณลักษณะที่ อบต. กำหนด ร้อยละ 100 2.ประชาชนพึงพอใจในการสัญจร ไม่น้อยกว่า ร้อยละ 75	1.สามารถลดภาระค่าไฟฟ้าลงได้ 2.พลังงานทางเลือกที่สามารถใช้ทดแทนกระแสไฟฟ้าจากการไฟฟ้าส่วนภูมิภาค	กองช่าง
306	โครงการติดตั้งระบบผลิตไฟฟ้าด้วยพลังงานแสงอาทิตย์ (โซลาร์เซลล์) สำหรับอาคารสำนักงานองค์การบริหารส่วนตำบลนาดี อำเภอนาเยีย จังหวัดอุบลราชธานี	เพื่อลดภาระค่ากระแสไฟฟ้าในสำนักงานโดยใช้พลังงานทางเลือก	ติดตั้งระบบผลิตไฟฟ้าด้วยพลังงานแสงอาทิตย์ (โซลาร์เซลล์) สำหรับอาคารสำนักงานองค์การบริหารส่วนตำบลนาดี ขนาดไม่น้อยกว่า 15 กิโลวัตต์	500,000	500,000	500,000	500,000	500,000	1.จัดจ้างเป็นไปตามคุณลักษณะของงานที่ อบต.กำหนด ร้อยละ 100 2.ลดภาระค่ากระแสไฟฟ้าในอาคารสำนักงานได้ไม่น้อยกว่า ร้อยละ 30	1.ค่ากระแสไฟฟ้าลดลงไม่น้อยกว่า ร้อยละ 30 2.พลังงานทางเลือกที่สามารถใช้ทดแทนกระแสไฟฟ้าจากการไฟฟ้าส่วนภูมิภาค	กองช่าง

ที่	โครงการ/	วัตถุประสงค์	เป้าหมาย (ผลผลิตของโครงการ)	งบประมาณ					ตัวชี้วัด KPI	ผลที่คาดว่าจะได้รับ	หน่วยงานที่ รับผิดชอบ
				2566	2567	2568	2569	2570			
307	โครงการติดตั้งระบบผลิตไฟฟ้าด้วยพลังงานแสงอาทิตย์ (โซลาร์เซลล์) สำหรับอาคารศูนย์พัฒนาเด็กเล็กที่อยู่ในความรับผิดชอบขององค์การบริหารส่วนตำบลนาดี อำเภอนาเยี่ย จังหวัดอุบลราชธานี	เพื่อลดภาระค่ากระแสไฟฟ้าในอาคารศูนย์พัฒนาเด็กเล็กโดยใช้พลังงานทางเลือก	ติดตั้งระบบผลิตไฟฟ้าด้วยพลังงานแสงอาทิตย์ (โซลาร์เซลล์) สำหรับอาคารศูนย์พัฒนาเด็กเล็ก ที่อยู่ในความรับผิดชอบขององค์การบริหารส่วนตำบลนาดี ขนาดไม่น้อยกว่า 15 กิโลวัตต์	500,000	500,000	500,000	500,000	500,000	1.จัดจ้างเป็นไปตามคุณลักษณะของงานที่อบต.กำหนด ร้อยละ 100 2.ลดภาระค่ากระแสไฟฟ้าในอาคารสำนักงานได้ไม่น้อยกว่า ร้อยละ 30	1.ค่ากระแสไฟฟ้าลดลงไม่น้อยกว่า ร้อยละ 30 2.พลังงานทางเลือกที่สามารถใช้ทดแทนกระแสไฟฟ้าจากการไฟฟ้าส่วนภูมิภาค	กองช่าง
308	โครงการต่อเติมอาคารสำนักงาน (ด้านหลังห้องประชุมเดิม)	เพื่อเพิ่มพื้นที่ปฏิบัติงานเนื่องด้วยภาระงานของแต่ละส่วนงานจะต้องใช้พื้นที่ของการปฏิบัติงานมากขึ้นตามภาระงานที่เพิ่มขึ้น	ต่อเติมอาคารสำนักงาน (ด้านหลังห้องประชุมเดิม) เพื่อรองรับงานด้านพัสดุ การเงิน และการจัดเก็บภาษี ส่วนราชการกองคลัง (รายละเอียดตามแบบที่อบต.กำหนด)	500,000	500,000	500,000	500,000	500,000	1.ก่อสร้างเป็นไปตามแบบแปลน ร้อยละ 100	1.กองคลัง มีห้องปฏิบัติงานอย่างเหมาะสมสามารถรองรับการบริการประชาชนได้มากขึ้น	กองช่าง

ที่	โครงการ/	วัตถุประสงค์	เป้าหมาย (ผลผลิตของโครงการ)	งบประมาณ					ตัวชี้วัด KPI	ผลที่คาดว่าจะได้รับ	หน่วยงานที่รับผิดชอบ
				2566	2567	2568	2569	2570			
309	โครงการปรับปรุงลานอเนกประสงค์ เพื่อใช้เป็นห้องประชุมสภาองค์การบริหารส่วนตำบลนาดี	เพื่อมีห้องประชุมของสภาองค์การบริหารส่วนตำบลนาดีที่สามารถรองรับการประชุมอื่น ๆ และการจัดกิจกรรมอื่น ๆ ได้อย่างเหมาะสม	ปรับปรุงลานอเนกประสงค์ เพื่อใช้เป็นอาคารห้องประชุม ขนาดกว้างไม่น้อยกว่า 8.00 เมตร ยาว 20.00 เมตร (รายละเอียดตามแบบแปลนที่ อบต.กำหนด)	500,000	500,000	500,000	500,000	500,000	1.ก่อสร้างเป็นไปตามแบบแปลน ร้อยละ 100 2.มีห้องประชุมของสภาองค์การบริหารส่วนตำบลนาดีที่สามารถรองรับการประชุมอื่น ๆ และการจัดกิจกรรมอื่น ๆ ได้อย่างเหมาะสม และเพียงพอต่อการใช้งาน	1.สภาองค์การบริหารส่วนตำบลนาดีมีห้องประชุมที่มีความสามารถรองรับการประชุมได้มากขึ้น และเหมาะสม	กองช่าง
310	โครงการซ่อมแซมถนนหินคลุกพร้อมบดอัด ซอยหนองโดน บ้านดอนยู หมู่ที่ 1 ตำบลนาดี อำเภอนาเยี่ย จังหวัดอุบลราชธานี	เพื่อให้ประชาชนเดินทางสัญจรไป-มา ได้สะดวก รวดเร็วมีความปลอดภัยในชีวิตและทรัพย์สิน	ซ่อมแซมถนนหินคลุกพร้อมบดอัด ผิวจราจรกว้าง 4.00 เมตร ระยะทางรวม 0.400 กม. มีพื้นที่ผิวจราจรไม่น้อยกว่า 1,600 ตารางเมตร ใช้ปริมาตรลูกรังในการซ่อมแซมไม่น้อยกว่า 160 ลบ.ม.	200,000	200,000	200,000	200,000	200,000	1.ซ่อมแซมเป็นไปตามที่ อบต.กำหนด ร้อยละ 100 2.ประชาชนพึงพอใจในการสัญจร ไม่น้อยกว่า ร้อยละ 75	1.ประชาชนเดินทางสัญจรไป-มา ได้สะดวก รวดเร็วและมีความปลอดภัยในชีวิตและทรัพย์สินเพิ่มขึ้น	กองช่าง

ที่	โครงการ	วัตถุประสงค์	เป้าหมาย (ผลผลิตของโครงการ)	งบประมาณ					ตัวชี้วัด KPI	ผลที่คาดว่าจะได้รับ	หน่วยงานที่รับผิดชอบ
				2566	2567	2568	2569	2570			
311	โครงการซ่อมแซมถนนหินคลุกพร้อมบดอัด ซอยป่าไผ่หน้าศูนย์พัฒนาเด็กเล็ก บ้านดอนยู หมู่ที่ 1 ตำบลนาดี อำเภอนาเยียว จังหวัดอุบลราชธานี	เพื่อให้ประชาชนเดินทางสัญจรไป-มาได้สะดวกรวดเร็วมีความปลอดภัยในชีวิตและทรัพย์สิน	ซ่อมแซมถนนหินคลุกพร้อมบดอัด ผิวจราจรกว้าง 4.00 เมตร ระยะทางรวม 0.400 กม. มีพื้นที่ผิวจราจรไม่น้อยกว่า 1,600 ตารางเมตร ใช้ปริมาณลูกรังในการซ่อมแซมไม่น้อยกว่า 160 ลบ.ม.	200,000	200,000	200,000	200,000	200,000	1.ซ่อมแซมเป็นไปตามที่อบต.กำหนด ร้อยละ 100 2.ประชาชนพึงพอใจในการสัญจร ไม่น้อยกว่า ร้อยละ 75	1.ประชาชนเดินทางสัญจรไป-มาได้สะดวกรวดเร็วและมีความปลอดภัยในชีวิตและทรัพย์สินเพิ่มขึ้น	กองช่าง
312	โครงการซ่อมแซมถนนหินคลุกพร้อมบดอัด ซอยครูเกษม บ้านม่วงน้อย หมู่ที่ 2 ตำบลนาดี อำเภอนาเยียว จังหวัดอุบลราชธานี	เพื่อให้ประชาชนเดินทางสัญจรไป-มาได้สะดวกรวดเร็วมีความปลอดภัยในชีวิตและทรัพย์สิน	ซ่อมแซมถนนหินคลุกพร้อมบดอัด ผิวจราจรกว้าง 3.00 เมตร ระยะทางรวม 0.530 กม. มีพื้นที่ผิวจราจรไม่น้อยกว่า 1,590 ตารางเมตร ใช้ปริมาณลูกรังในการซ่อมแซมไม่น้อยกว่า 159 ลบ.ม.	200,000	200,000	200,000	200,000	200,000	1.ซ่อมแซมเป็นไปตามที่อบต.กำหนด ร้อยละ 100 2.ประชาชนพึงพอใจในการสัญจร ไม่น้อยกว่า ร้อยละ 75	1.ประชาชนเดินทางสัญจรไป-มาได้สะดวกรวดเร็วและมีความปลอดภัยในชีวิตและทรัพย์สินเพิ่มขึ้น	กองช่าง

ที่	โครงการ	วัตถุประสงค์	เป้าหมาย (ผลผลิตของโครงการ)	งบประมาณ					ตัวชี้วัด KPI	ผลที่คาดว่าจะได้รับ	หน่วยงานที่รับผิดชอบ
				2566	2567	2568	2569	2570			
313	โครงการซ่อมแซมถนนหินคลุกพร้อมบดอัด ซอยใหม่พัฒนาบ้านม่วง หมู่ที่ 3 ตำบลนาดี อำเภอนาเยี่ย จังหวัดอุบลราชธานี	เพื่อให้ประชาชนเดินทางสัญจรไป-มาได้สะดวกรวดเร็วมีความปลอดภัยในชีวิตและทรัพย์สิน	ซ่อมแซมถนนหินคลุกพร้อมบดอัด ผิวจราจรกว้าง 3.00 เมตร ระยะทางรวม 0.530 กม. มีพื้นที่ผิวจราจรไม่น้อยกว่า 1,590 ตารางเมตร ใช้ปริมาณลูกรังในการซ่อมแซมไม่น้อยกว่า 159 ลบ.ม.	200,000	200,000	200,000	200,000	200,000	1.ซ่อมแซมเป็นไปตามที่อบต.กำหนด ร้อยละ 100 2.ประชาชนพึงพอใจในการสัญจร ไม่น้อยกว่า ร้อยละ 75	1.ประชาชนเดินทางสัญจรไป-มาได้สะดวกรวดเร็วและมีความปลอดภัยในชีวิตและทรัพย์สินเพิ่มขึ้น	กองช่าง
314	โครงการซ่อมแซมถนนหินคลุกพร้อมบดอัด สายทรัพย์สินเพิ่มพูนบ้านนาดี หมู่ที่ 4 ตำบลนาดี อำเภอนาเยี่ย จังหวัดอุบลราชธานี	เพื่อให้ประชาชนเดินทางสัญจรไป-มาได้สะดวกรวดเร็วมีความปลอดภัยในชีวิตและทรัพย์สิน	ซ่อมแซมถนนหินคลุกพร้อมบดอัด ผิวจราจรกว้าง 4.00 เมตร ระยะทางรวม 0.400 กม. มีพื้นที่ผิวจราจรไม่น้อยกว่า 1,600 ตารางเมตร ใช้ปริมาณลูกรังในการซ่อมแซมไม่น้อยกว่า 160 ลบ.ม.	200,000	200,000	200,000	200,000	200,000	1.ซ่อมแซมเป็นไปตามที่อบต.กำหนด ร้อยละ 100 2.ประชาชนพึงพอใจในการสัญจร ไม่น้อยกว่า ร้อยละ 75	1.ประชาชนเดินทางสัญจรไป-มาได้สะดวกรวดเร็วและมีความปลอดภัยในชีวิตและทรัพย์สินเพิ่มขึ้น	กองช่าง

ที่	โครงการ	วัตถุประสงค์	เป้าหมาย (ผลผลิตของโครงการ)	งบประมาณ					ตัวชี้วัด KPI	ผลที่คาดว่าจะ ได้รับ	หน่วยงานที่ รับผิดชอบ
				2566	2567	2568	2569	2570			
315	โครงการซ่อมแซมถนนหินคลุกพร้อมบดอัด ซอยข้างโรงเรียนบ้านนาดี บ้านนาดี หมู่ที่ 4 ตำบลนาดี อำเภอนาเยี่ย จังหวัดอุบลราชธานี	เพื่อให้ประชาชนเดินทางสัญจรไป-มาได้สะดวกรวดเร็วมีความปลอดภัยในชีวิตและทรัพย์สิน	ซ่อมแซมถนนหินคลุกพร้อมบดอัด ผิวจราจรกว้าง 4.00 เมตร ระยะทางรวม 0.400 กม. มีพื้นที่ผิวจราจรไม่น้อยกว่า 1,600 ตารางเมตร ใช้ปริมาณลูกรังในการซ่อมแซมไม่น้อยกว่า 160 ลบ.ม.	200,000	200,000	200,000	200,000	200,000	1.ซ่อมแซมเป็นไปตามที่อบต.กำหนด ร้อยละ 100 2.ประชาชนพึงพอใจในการสัญจร ไม่น้อยกว่า ร้อยละ 75	1.ประชาชนเดินทางสัญจรไป-มาได้สะดวกรวดเร็วและมี ความปลอดภัยในชีวิตและทรัพย์สินเพิ่มขึ้น	กองช่าง
316	โครงการซ่อมแซมถนนลูกรังพร้อมปรับเกลี่ย ซอยหนองกอย บ้านนาดี หมู่ที่ 4 ตำบลนาดี อำเภอนาเยี่ย จังหวัดอุบลราชธานี	เพื่อให้ประชาชนเดินทางสัญจรไป-มาได้สะดวกรวดเร็วมีความปลอดภัยในชีวิตและทรัพย์สิน	ซ่อมแซมถนนลูกรังพร้อมปรับเกลี่ย ผิวจราจรกว้าง 4.00 เมตร ระยะทางรวม 0.700 กม. มีพื้นที่ผิวจราจรไม่น้อยกว่า 2,800 ตารางเมตร ใช้ปริมาณลูกรังในการซ่อมแซมไม่น้อยกว่า 420 ลบ.ม.	200,000	200,000	200,000	200,000	200,000	1.ซ่อมแซมเป็นไปตามที่อบต.กำหนด ร้อยละ 100 2.ประชาชนพึงพอใจในการสัญจร ไม่น้อยกว่า ร้อยละ 75	1.ประชาชนเดินทางสัญจรไป-มาได้สะดวกรวดเร็วและมี ความปลอดภัยในชีวิตและทรัพย์สินเพิ่มขึ้น	กองช่าง

ที่	โครงการ	วัตถุประสงค์	เป้าหมาย (ผลผลิตของโครงการ)	งบประมาณ					ตัวชี้วัด KPI	ผลที่คาดว่าจะ ได้รับ	หน่วยงานที่ รับผิดชอบ
				2566	2567	2568	2569	2570			
317	โครงการซ่อมแซมถนนหินคลุกพร้อมบดอัด สายหนองกอยซอย 1 บ้านนาดี หมู่ที่ 4 ตำบลนาดี อำเภอนาเยี่ย จังหวัดอุบลราชธานี	เพื่อให้ประชาชนเดินทางสัญจรไป-มาได้สะดวกรวดเร็วมีความปลอดภัยในชีวิตและทรัพย์สิน	ซ่อมแซมถนนหินคลุกพร้อมบดอัด ผิวจราจรกว้าง 4.00 เมตร ระยะทางรวม 0.400 กม. มีพื้นที่ผิวจราจรไม่น้อยกว่า 1,600 ตารางเมตร ใช้ปริมาณลูกรังในการซ่อมแซมไม่น้อยกว่า 160 ลบ.ม.	200,000	200,000	200,000	200,000	200,000	1.ซ่อมแซมเป็นไปตามที่อบต.กำหนด ร้อยละ 100 2.ประชาชนพึงพอใจในการสัญจร ไม่น้อยกว่า ร้อยละ 75	1.ประชาชนเดินทางสัญจรไป-มาได้สะดวกรวดเร็วและมีความปลอดภัยในชีวิตและทรัพย์สินเพิ่มขึ้น	กองช่าง
318	โครงการซ่อมแซมถนนหินคลุกพร้อมบดอัด สายหนองกอยซอย 3 บ้านนาดี หมู่ที่ 4 ตำบลนาดี อำเภอนาเยี่ย จังหวัดอุบลราชธานี	เพื่อให้ประชาชนเดินทางสัญจรไป-มาได้สะดวกรวดเร็วมีความปลอดภัยในชีวิตและทรัพย์สิน	ซ่อมแซมถนนหินคลุกพร้อมบดอัด ผิวจราจรกว้าง 4.00 เมตร ระยะทางรวม 0.400 กม. มีพื้นที่ผิวจราจรไม่น้อยกว่า 1,600 ตารางเมตร ใช้ปริมาณลูกรังในการซ่อมแซมไม่น้อยกว่า 160 ลบ.ม.	200,000	200,000	200,000	200,000	200,000	1.ซ่อมแซมเป็นไปตามที่อบต.กำหนด ร้อยละ 100 2.ประชาชนพึงพอใจในการสัญจร ไม่น้อยกว่า ร้อยละ 75	1.ประชาชนเดินทางสัญจรไป-มาได้สะดวกรวดเร็วและมีความปลอดภัยในชีวิตและทรัพย์สินเพิ่มขึ้น	กองช่าง

ที่	โครงการ	วัตถุประสงค์	เป้าหมาย (ผลผลิตของโครงการ)	งบประมาณ					ตัวชี้วัด KPI	ผลที่คาดว่าจะได้รับ	หน่วยงานที่ รับผิดชอบ
				2566	2567	2568	2569	2570			
319	โครงการซ่อมแซมถนนหินคลุกพร้อมบดอัด ซอยหนองฟ้า บ้านห้วยหอย หมู่ที่ 5 ตำบลนาดี อำเภอนาเยี่ย จังหวัดอุบลราชธานี	เพื่อให้ประชาชนเดินทางสัญจรไป-มาได้สะดวกรวดเร็วมีความปลอดภัยในชีวิตและทรัพย์สิน	ซ่อมแซมถนนหินคลุกพร้อมบดอัด ผิวจราจรกว้าง 4.00 เมตร ระยะทางรวม 0.400 กม. มีพื้นที่ผิวจราจรไม่น้อยกว่า 1,600 ตารางเมตร ใช้ปริมาณลูกรังในการซ่อมแซมไม่น้อยกว่า 160 ลบ.ม.	200,000	200,000	200,000	200,000	200,000	1.ซ่อมแซมเป็นไปตามที่อบต.กำหนด ร้อยละ 100 2.ประชาชนพึงพอใจในการสัญจร ไม่น้อยกว่า ร้อยละ 75	1.ประชาชนเดินทางสัญจรไป-มาได้สะดวกรวดเร็วและมีความปลอดภัยในชีวิตและทรัพย์สินเพิ่มขึ้น	กองช่าง
320	โครงการซ่อมแซมถนนหินคลุกพร้อมบดอัด ซอยสร้อยสวรรค์ บ้านห้วยหอย หมู่ที่ 5 ตำบลนาดี อำเภอนาเยี่ย จังหวัดอุบลราชธานี	เพื่อให้ประชาชนเดินทางสัญจรไป-มาได้สะดวกรวดเร็วมีความปลอดภัยในชีวิตและทรัพย์สิน	ซ่อมแซมถนนหินคลุกพร้อมบดอัด ผิวจราจรกว้าง 4.00 เมตร ระยะทางรวม 0.400 กม. มีพื้นที่ผิวจราจรไม่น้อยกว่า 1,600 ตารางเมตร ใช้ปริมาณลูกรังในการซ่อมแซมไม่น้อยกว่า 160 ลบ.ม.	200,000	200,000	200,000	200,000	200,000	1.ซ่อมแซมเป็นไปตามที่อบต.กำหนด ร้อยละ 100 2.ประชาชนพึงพอใจในการสัญจร ไม่น้อยกว่า ร้อยละ 75	1.ประชาชนเดินทางสัญจรไป-มาได้สะดวกรวดเร็วและมีความปลอดภัยในชีวิตและทรัพย์สินเพิ่มขึ้นตามปกติ	กองช่าง

ที่	โครงการ	วัตถุประสงค์	เป้าหมาย (ผลผลิตของโครงการ)	งบประมาณ					ตัวชี้วัด KPI	ผลที่คาดว่าจะได้รับ	หน่วยงานที่ รับผิดชอบ
				2566	2567	2568	2569	2570			
321	โครงการซ่อมแซมถนนหินคลุกพร้อมบดอัด ซอยห้วยลาด บ้านห้วยหอย หมู่ที่ 5 ตำบลนาดี อำเภอนาเยี่ย จังหวัดอุบลราชธานี	เพื่อให้ประชาชนเดินทางสัญจรไป-มาได้สะดวกรวดเร็วมีความปลอดภัยในชีวิตและทรัพย์สิน	ซ่อมแซมถนนหินคลุกพร้อมบดอัด ผิวจราจรกว้าง 4.00 เมตร ระยะทางรวม 0.400 กม. มีพื้นที่ผิวจราจรไม่น้อยกว่า 1,600 ตารางเมตร ใช้ปริมาณลูกรังในการซ่อมแซมไม่น้อยกว่า 160 ลบ.ม.	200,000	200,000	200,000	200,000	200,000	1.ซ่อมแซมเป็นไปตามที่อบต.กำหนด ร้อยละ 100 2.ประชาชนพึงพอใจในการสัญจร ไม่น้อยกว่า ร้อยละ 75	1.ประชาชนเดินทางสัญจรไป-มาได้สะดวกรวดเร็วและมีความปลอดภัยในชีวิตและทรัพย์สินเพิ่มขึ้น	กองช่าง
322	โครงการซ่อมแซมถนนหินคลุกพร้อมบดอัด ซอยหนองบัว บ้านห้วยหอย หมู่ที่ 5 ตำบลนาดี อำเภอนาเยี่ย จังหวัดอุบลราชธานี	เพื่อให้ประชาชนเดินทางสัญจรไป-มาได้สะดวกรวดเร็วมีความปลอดภัยในชีวิตและทรัพย์สิน	ซ่อมแซมถนนหินคลุกพร้อมบดอัด ผิวจราจรกว้าง 4.00 เมตร ระยะทางรวม 0.400 กม. มีพื้นที่ผิวจราจรไม่น้อยกว่า 1,600 ตารางเมตร ใช้ปริมาณลูกรังในการซ่อมแซมไม่น้อยกว่า 160 ลบ.ม.	200,000	200,000	200,000	200,000	200,000	1.ซ่อมแซมเป็นไปตามที่อบต.กำหนด ร้อยละ 100 2.ประชาชนพึงพอใจในการสัญจร ไม่น้อยกว่า ร้อยละ 75	1.ประชาชนเดินทางสัญจรไป-มาได้สะดวกรวดเร็วและมีความปลอดภัยในชีวิตและทรัพย์สินเพิ่มขึ้น	กองช่าง

ที่	โครงการ	วัตถุประสงค์	เป้าหมาย (ผลผลิตของโครงการ)	งบประมาณ					ตัวชี้วัด KPI	ผลที่คาดว่าจะได้รับ	หน่วยงานที่รับผิดชอบ
				2566	2567	2568	2569	2570			
323	โครงการซ่อมแซมถนนหินคลุกพร้อมบดอัด ซอยพลังใหม่บ้านห้วยหอย หมู่ที่ 5 ตำบลนาดี อำเภอนาเยี่ย จังหวัดอุบลราชธานี	เพื่อให้ประชาชนเดินทางสัญจรไป-มาได้สะดวกรวดเร็วมีความปลอดภัยในชีวิตและทรัพย์สิน	ซ่อมแซมถนนหินคลุกพร้อมบดอัด ผิวจราจรกว้าง 4.00 เมตร ระยะทางรวม 0.400 กม. มีพื้นที่ผิวจราจรไม่น้อยกว่า 1,600 ตารางเมตร ใช้ปริมาณลูกรังในการซ่อมแซมไม่น้อยกว่า 160 ลบ.ม.	200,000	200,000	200,000	200,000	200,000	1.ซ่อมแซมเป็นไปตามที่อบต.กำหนด ร้อยละ 100 2.ประชาชนพึงพอใจในการสัญจร ไม่น้อยกว่า ร้อยละ 75	1.ประชาชนเดินทางสัญจรไป-มาได้สะดวกรวดเร็วและมีความปลอดภัยในชีวิตและทรัพย์สินเพิ่มขึ้น	กองช่าง
324	โครงการซ่อมแซมถนนหินคลุกพร้อมบดอัด ซอยร่วมใจพัฒนาบ้านห้วยหอย หมู่ที่ 5 ตำบลนาดี อำเภอนาเยี่ย จังหวัดอุบลราชธานี	เพื่อให้ประชาชนเดินทางสัญจรไป-มาได้สะดวกรวดเร็วมีความปลอดภัยในชีวิตและทรัพย์สิน	ซ่อมแซมถนนหินคลุกพร้อมบดอัด ผิวจราจรกว้าง 4.00 เมตร ระยะทางรวม 0.400 กม. มีพื้นที่ผิวจราจรไม่น้อยกว่า 1,600 ตารางเมตร ใช้ปริมาณลูกรังในการซ่อมแซมไม่น้อยกว่า 160 ลบ.ม.	200,000	200,000	200,000	200,000	200,000	1.ซ่อมแซมเป็นไปตามที่อบต.กำหนด ร้อยละ 100 2.ประชาชนพึงพอใจในการสัญจร ไม่น้อยกว่า ร้อยละ 75	1.ประชาชนเดินทางสัญจรไป-มาได้สะดวกรวดเร็วและมีความปลอดภัยในชีวิตและทรัพย์สินเพิ่มขึ้น	กองช่าง

ที่	โครงการ	วัตถุประสงค์	เป้าหมาย (ผลผลิตของโครงการ)	งบประมาณ					ตัวชี้วัด KPI	ผลที่คาดว่าจะได้รับ	หน่วยงานที่รับผิดชอบ
				2566	2567	2568	2569	2570			
325	โครงการซ่อมแซมถนนหินคลุกพร้อมบดอัด สายหนองเทา บ้านนาตุ้ หมู่ที่ 6 ตำบลนาดี อำเภอนาเยี่ย จังหวัดอุบลราชธานี	เพื่อให้ประชาชนเดินทางสัญจรไป-มาได้สะดวกรวดเร็วมีความปลอดภัยในชีวิตและทรัพย์สิน	ซ่อมแซมถนนหินคลุกพร้อมบดอัด ผิวจราจรกว้าง 4.00 เมตร ระยะทางรวม 0.400 กม. มีพื้นที่ผิวจราจรไม่น้อยกว่า 1,600 ตารางเมตร ใช้ปริมาตรลูกรังในการซ่อมแซมไม่น้อยกว่า 160 ลบ.ม.	200,000	200,000	200,000	200,000	200,000	1.ซ่อมแซมเป็นไปตามที่อบต.กำหนด ร้อยละ 100 2.ประชาชนพึงพอใจในการสัญจร ไม่น้อยกว่า ร้อยละ 75	1.ประชาชนเดินทางสัญจรไป-มาได้สะดวกรวดเร็วและมี ความปลอดภัยในชีวิตและทรัพย์สินเพิ่มขึ้น	กองช่าง
326	โครงการซ่อมแซมถนนหินคลุกพร้อมบดอัด สายโนนไร่ บ้านนาตุ้ หมู่ที่ 6 ตำบลนาดี อำเภอนาเยี่ย จังหวัดอุบลราชธานี	เพื่อให้ประชาชนเดินทางสัญจรไป-มาได้สะดวกรวดเร็วมีความปลอดภัยในชีวิตและทรัพย์สิน	ซ่อมแซมถนนหินคลุกพร้อมบดอัด ผิวจราจรกว้าง 4.00 เมตร ระยะทางรวม 0.400 กม. มีพื้นที่ผิวจราจรไม่น้อยกว่า 1,600 ตารางเมตร ใช้ปริมาตรลูกรังในการซ่อมแซมไม่น้อยกว่า 160 ลบ.ม.	200,000	200,000	200,000	200,000	200,000	1.ซ่อมแซมเป็นไปตามที่อบต.กำหนด ร้อยละ 100 2.ประชาชนพึงพอใจในการสัญจร ไม่น้อยกว่า ร้อยละ 75	1.ประชาชนเดินทางสัญจรไป-มาได้สะดวกรวดเร็วและมี ความปลอดภัยในชีวิตและทรัพย์สินเพิ่มขึ้น	กองช่าง

ที่	โครงการ	วัตถุประสงค์	เป้าหมาย (ผลผลิตของโครงการ)	งบประมาณ					ตัวชี้วัด KPI	ผลที่คาดว่าจะได้รับ	หน่วยงานที่รับผิดชอบ
				2566	2567	2568	2569	2570			
327	โครงการซ่อมแซมถนนหินคลุกพร้อมบดอัด สายชลประทาน บ้านนาตุ้ม หมู่ที่ 6 ตำบลนาดี อำเภอนาเยี่ย จังหวัดอุบลราชธานี	เพื่อให้ประชาชนเดินทางสัญจรไป-มาได้สะดวกรวดเร็วมีความปลอดภัยในชีวิตและทรัพย์สิน	ซ่อมแซมถนนหินคลุกพร้อมบดอัด ผิวจราจรกว้าง 4.00 เมตร ระยะทางรวม 0.400 กม. มีพื้นที่ผิวจราจรไม่น้อยกว่า 1,600 ตารางเมตร ใช้ปริมาณลูกรังในการซ่อมแซมไม่น้อยกว่า 160 ลบ.ม.	200,000	200,000	200,000	200,000	200,000	1.ซ่อมแซมเป็นไปตามที่อบต.กำหนด ร้อยละ 100 2.ประชาชนพึงพอใจในการสัญจร ไม่น้อยกว่า ร้อยละ 75	1.ประชาชนเดินทางสัญจรไป-มาได้สะดวกรวดเร็วและมีความปลอดภัยในชีวิตและทรัพย์สินเพิ่มขึ้น	กองช่าง
328	โครงการซ่อมแซมถนนหินคลุกพร้อมบดอัด สายตรงข้ามตลาดทางไปบ้านขี้เหล็ก บ้านนาตุ้ม หมู่ที่ 6 ตำบลนาดี อำเภอนาเยี่ย จังหวัดอุบลราชธานี	เพื่อให้ประชาชนเดินทางสัญจรไป-มาได้สะดวกรวดเร็วมีความปลอดภัยในชีวิตและทรัพย์สิน	ซ่อมแซมถนนหินคลุกพร้อมบดอัด ผิวจราจรกว้าง 4.00 เมตร ระยะทางรวม 0.400 กม. มีพื้นที่ผิวจราจรไม่น้อยกว่า 1,600 ตารางเมตร ใช้ปริมาณลูกรังในการซ่อมแซมไม่น้อยกว่า 160 ลบ.ม.	200,000	200,000	200,000	200,000	200,000	1.ซ่อมแซมเป็นไปตามที่อบต.กำหนด ร้อยละ 100 2.ประชาชนพึงพอใจในการสัญจร ไม่น้อยกว่า ร้อยละ 75	1.ประชาชนเดินทางสัญจรไป-มาได้สะดวกรวดเร็วและมีความปลอดภัยในชีวิตและทรัพย์สินเพิ่มขึ้น	กองช่าง

ที่	โครงการ	วัตถุประสงค์	เป้าหมาย (ผลผลิตของโครงการ)	งบประมาณ					ตัวชี้วัด KPI	ผลที่คาดว่าจะได้รับ	หน่วยงานที่รับผิดชอบ
				2566	2567	2568	2569	2570			
329	โครงการซ่อมแซมถนนหินคลุกพร้อมบดอัด สายหน้าวัดบ้านนาตุ๋ ไปทางวัดไตรสิกขา ฯ บ้านนาตุ๋ หมู่ที่ 6 ตำบลนาดี อำเภอนาเยี่ย จังหวัดอุบลราชธานี	เพื่อให้ประชาชนเดินทางสัญจรไป-มา ได้สะดวกรวดเร็ว มีความปลอดภัยในชีวิตและทรัพย์สิน	ซ่อมแซมถนนหินคลุกพร้อมบดอัด ผิวจราจรกว้าง 4.00 เมตร ระยะทางรวม 0.400 กม. มีพื้นที่ผิวจราจรไม่น้อยกว่า 1,600 ตารางเมตร ใช้ปริมาณลูกรังในการซ่อมแซมไม่น้อยกว่า 160 ลบ.ม.	200,000	200,000	200,000	200,000	200,000	1.ซ่อมแซมเป็นไปตามที่อบต.กำหนด ร้อยละ 100 2.ประชาชนพึงพอใจในการสัญจร ไม่น้อยกว่า ร้อยละ 75	1.ประชาชนเดินทางสัญจรไป-มา ได้สะดวกรวดเร็วและมี ความปลอดภัยในชีวิตและทรัพย์สินเพิ่มขึ้น	กองช่าง
330	โครงการซ่อมแซมถนนหินคลุกพร้อมบดอัด สายหน้าโรงเรียนบ้านชีเหล็ก บ้านชีเหล็ก หมู่ที่ 7 ตำบลนาดี อำเภอนาเยี่ย จังหวัดอุบลราชธานี	เพื่อให้ประชาชนเดินทางสัญจรไป-มา ได้สะดวกรวดเร็ว มีความปลอดภัยในชีวิตและทรัพย์สิน	ซ่อมแซมถนนหินคลุกพร้อมบดอัด ผิวจราจรกว้าง 4.00 เมตร ระยะทางรวม 0.400 กม. มีพื้นที่ผิวจราจรไม่น้อยกว่า 1,600 ตารางเมตร ใช้ปริมาณลูกรังในการซ่อมแซมไม่น้อยกว่า 160 ลบ.ม.	200,000	200,000	200,000	200,000	200,000	1.ซ่อมแซมเป็นไปตามที่อบต.กำหนด ร้อยละ 100 2.ประชาชนพึงพอใจในการสัญจร ไม่น้อยกว่า ร้อยละ 75	1.ประชาชนเดินทางสัญจรไป-มา ได้สะดวกรวดเร็วและมี ความปลอดภัยในชีวิตและทรัพย์สินเพิ่มขึ้น	กองช่าง

ที่	โครงการ	วัตถุประสงค์	เป้าหมาย (ผลผลิตของโครงการ)	งบประมาณ					ตัวชี้วัด KPI	ผลที่คาดว่าจะได้รับ	หน่วยงานที่ รับผิดชอบ
				2566	2567	2568	2569	2570			
331	โครงการซ่อมแซมถนนหินคลุกพร้อมบดอัด สายข้างโรงเรียนบ้านชี้เหล็ก บ้านชี้เหล็ก หมู่ที่ 7 ตำบลนาดี อำเภอนาเยี่ย จังหวัดอุบลราชธานี	เพื่อให้ประชาชนเดินทางสัญจรไป-มาได้สะดวกรวดเร็วมีความปลอดภัยในชีวิตและทรัพย์สิน	ซ่อมแซมถนนหินคลุกพร้อมบดอัด ผิวจราจรกว้าง 4.00 เมตร ระยะทางรวม 0.400 กม. มีพื้นที่ผิวจราจรไม่น้อยกว่า 1,600 ตารางเมตร ใช้ปริมาณลูกรังในการซ่อมแซมไม่น้อยกว่า 160 ลบ.ม.	200,000	200,000	200,000	200,000	200,000	1.ซ่อมแซมเป็นไปตามที่อบต.กำหนด ร้อยละ 100 2.ประชาชนพึงพอใจในการสัญจร ไม่น้อยกว่า ร้อยละ 75	1.ประชาชนเดินทางสัญจรไป-มาได้สะดวกรวดเร็วและมีความปลอดภัยในชีวิตและทรัพย์สินเพิ่มขึ้น	กองช่าง
332	โครงการซ่อมแซมถนนหินคลุกพร้อมบดอัด สายไปฝายห้วยบักเงาะ บ้านชี้เหล็ก หมู่ที่ 7 ตำบลนาดี อำเภอนาเยี่ย จังหวัดอุบลราชธานี	เพื่อให้ประชาชนเดินทางสัญจรไป-มาได้สะดวกรวดเร็วมีความปลอดภัยในชีวิตและทรัพย์สิน	ซ่อมแซมถนนหินคลุกพร้อมบดอัด ผิวจราจรกว้าง 4.00 เมตร ระยะทางรวม 0.400 กม. มีพื้นที่ผิวจราจรไม่น้อยกว่า 1,600 ตารางเมตร ใช้ปริมาณลูกรังในการซ่อมแซมไม่น้อยกว่า 160 ลบ.ม.	200,000	200,000	200,000	200,000	200,000	1.ซ่อมแซมเป็นไปตามที่อบต.กำหนด ร้อยละ 100 2.ประชาชนพึงพอใจในการสัญจร ไม่น้อยกว่า ร้อยละ 75	1.ประชาชนเดินทางสัญจรไป-มาได้สะดวกรวดเร็วและมีความปลอดภัยในชีวิตและทรัพย์สินเพิ่มขึ้นตามปกติ	กองช่าง

ที่	โครงการ	วัตถุประสงค์	เป้าหมาย (ผลผลิตของโครงการ)	งบประมาณ					ตัวชี้วัด KPI	ผลที่คาดว่าจะได้รับ	หน่วยงานที่รับผิดชอบ
				2566	2567	2568	2569	2570			
333	โครงการซ่อมแซมถนนหินคลุกพร้อมบดอัด ซอยแยกป่าหญ้า ซอย 1 ซ้ายมือ บ้านชี้เหล็ก หมู่ที่ 7 ตำบลนาดี อำเภอนาเยี่ย จังหวัดอุบลราชธานี	เพื่อให้ประชาชนเดินทางสัญจรไป-มาได้สะดวกรวดเร็วมีความปลอดภัยในชีวิตและทรัพย์สิน	ซ่อมแซมถนนหินคลุกพร้อมบดอัด ผิวจราจรกว้าง 4.00 เมตร ระยะทางรวม 0.400 กม. มีพื้นที่ผิวจราจรไม่น้อยกว่า 1,600 ตารางเมตร ใช้ปริมาตรลูกรังในการซ่อมแซมไม่น้อยกว่า 160 ลบ.ม.	200,000	200,000	200,000	200,000	200,000	1.ซ่อมแซมเป็นไปตามที่อบต.กำหนด ร้อยละ 100 2.ประชาชนพึงพอใจในการสัญจร ไม่น้อยกว่า ร้อยละ 75	1.ประชาชนเดินทางสัญจรไป-มาได้สะดวกรวดเร็วและมีความปลอดภัยในชีวิตและทรัพย์สินเพิ่มขึ้น	กองช่าง
334	โครงการซ่อมแซมถนนหินคลุกพร้อมบดอัด ซอยแยกป่าหญ้า ซอย 2 ซ้ายมือ บ้านชี้เหล็ก หมู่ที่ 7 ตำบลนาดี อำเภอนาเยี่ย จังหวัดอุบลราชธานี	เพื่อให้ประชาชนเดินทางสัญจรไป-มาได้สะดวกรวดเร็วมีความปลอดภัยในชีวิตและทรัพย์สิน	ซ่อมแซมถนนหินคลุกพร้อมบดอัด ผิวจราจรกว้าง 4.00 เมตร ระยะทางรวม 0.400 กม. มีพื้นที่ผิวจราจรไม่น้อยกว่า 1,600 ตารางเมตร ใช้ปริมาตรลูกรังในการซ่อมแซมไม่น้อยกว่า 160 ลบ.ม.	200,000	200,000	200,000	200,000	200,000	1.ซ่อมแซมเป็นไปตามที่อบต.กำหนด ร้อยละ 100 2.ประชาชนพึงพอใจในการสัญจร ไม่น้อยกว่า ร้อยละ 75	1.ประชาชนเดินทางสัญจรไป-มาได้สะดวกรวดเร็วและมีความปลอดภัยในชีวิตและทรัพย์สินเพิ่มขึ้น	กองช่าง

ที่	โครงการ	วัตถุประสงค์	เป้าหมาย (ผลผลิตของโครงการ)	งบประมาณ					ตัวชี้วัด KPI	ผลที่คาดว่าจะได้รับ	หน่วยงานที่รับผิดชอบ
				2566	2567	2568	2569	2570			
335	โครงการซ่อมแซมถนนหินคลุกพร้อมบดอัด สายรอบหมู่บ้านบ้านขี้เหล็ก หมู่ที่ 7 ตำบลนาดี อำเภอนาเยี่ย จังหวัดอุบลราชธานี	เพื่อให้ประชาชนเดินทางสัญจรไป-มาได้สะดวกรวดเร็วมีความปลอดภัยในชีวิตและทรัพย์สิน	ซ่อมแซมถนนหินคลุกพร้อมบดอัด ผิวจราจรกว้าง 4.00 เมตร ระยะทางรวม 0.400 กม. มีพื้นที่ผิวจราจรไม่น้อยกว่า 1,600 ตารางเมตร ใช้ปริมาณลูกรังในการซ่อมแซมไม่น้อยกว่า 160 ลบ.ม.	200,000	200,000	200,000	200,000	200,000	1.ซ่อมแซมเป็นไปตามที่อบต.กำหนด ร้อยละ 100 2.ประชาชนพึงพอใจในการสัญจร ไม่น้อยกว่า ร้อยละ 75	1.ประชาชนเดินทางสัญจรไป-มาได้สะดวกรวดเร็วและมีความปลอดภัยในชีวิตและทรัพย์สินเพิ่มขึ้น	กองช่าง
336	โครงการซ่อมแซมถนนหินคลุกพร้อมบดอัด สายไปวัดโพธิญาณวนาราม บ้านขี้เหล็ก หมู่ที่ 7 ตำบลนาดี อำเภอนาเยี่ย จังหวัดอุบลราชธานี	เพื่อให้ประชาชนเดินทางสัญจรไป-มาได้สะดวกรวดเร็วมีความปลอดภัยในชีวิตและทรัพย์สิน	ซ่อมแซมถนนหินคลุกพร้อมบดอัด ผิวจราจรกว้าง 4.00 เมตร ระยะทางรวม 0.400 กม. มีพื้นที่ผิวจราจรไม่น้อยกว่า 1,600 ตารางเมตร ใช้ปริมาณลูกรังในการซ่อมแซมไม่น้อยกว่า 160 ลบ.ม.	200,000	200,000	200,000	200,000	200,000	1.ซ่อมแซมเป็นไปตามที่อบต.กำหนด ร้อยละ 100 2.ประชาชนพึงพอใจในการสัญจร ไม่น้อยกว่า ร้อยละ 75	1.ประชาชนเดินทางสัญจรไป-มาได้สะดวกรวดเร็วและมีความปลอดภัยในชีวิตและทรัพย์สินเพิ่มขึ้นตามปกติ	กองช่าง

ที่	โครงการ	วัตถุประสงค์	เป้าหมาย (ผลผลิตของโครงการ)	งบประมาณ					ตัวชี้วัด KPI	ผลที่คาดว่าจะได้รับ	หน่วยงานที่รับผิดชอบ
				2566	2567	2568	2569	2570			
337	โครงการซ่อมแซมถนนหินคลุกพร้อมบดอัด สายรอบวัดโพธิญาณวนาราม บ้านขี้เหล็ก หมู่ที่ 7 ตำบลนาดี อำเภอนาเยี่ย จังหวัดอุบลราชธานี	เพื่อให้ประชาชนเดินทางสัญจรไป-มาได้สะดวกรวดเร็วมีความปลอดภัยในชีวิตและทรัพย์สิน	ซ่อมแซมถนนหินคลุกพร้อมบดอัด ผิวจราจรกว้าง 4.00 เมตร ระยะทางรวม 0.400 กม. มีพื้นที่ผิวจราจรไม่น้อยกว่า 1,600 ตารางเมตร ใช้ปริมาณลูกรังในการซ่อมแซมไม่น้อยกว่า 160 ลบ.ม.	200,000	200,000	200,000	200,000	200,000	1.ซ่อมแซมเป็นไปตามที่อบต.กำหนด ร้อยละ 100 2.ประชาชนพึงพอใจในการสัญจร ไม่น้อยกว่า ร้อยละ 75	1.ประชาชนเดินทางสัญจรไป-มาได้สะดวกรวดเร็วและมีความปลอดภัยในชีวิตและทรัพย์สินเพิ่มขึ้น	กองช่าง
338	โครงการซ่อมแซมถนนหินคลุกพร้อมบดอัด สายโคกก่อง บ้านหนองสิมมา หมู่ที่ 8 ตำบลนาดี อำเภอนาเยี่ย จังหวัดอุบลราชธานี	เพื่อให้ประชาชนเดินทางสัญจรไป-มาได้สะดวกรวดเร็วมีความปลอดภัยในชีวิตและทรัพย์สิน	ซ่อมแซมถนนหินคลุกพร้อมบดอัด ผิวจราจรกว้าง 4.00 เมตร ระยะทางรวม 0.400 กม. มีพื้นที่ผิวจราจรไม่น้อยกว่า 1,600 ตารางเมตร ใช้ปริมาณลูกรังในการซ่อมแซมไม่น้อยกว่า 160 ลบ.ม.	200,000	200,000	200,000	200,000	200,000	1.ซ่อมแซมเป็นไปตามที่อบต.กำหนด ร้อยละ 100 2.ประชาชนพึงพอใจในการสัญจร ไม่น้อยกว่า ร้อยละ 75	1.ประชาชนเดินทางสัญจรไป-มาได้สะดวกรวดเร็วและมีความปลอดภัยในชีวิตและทรัพย์สินเพิ่มขึ้น	กองช่าง

ที่	โครงการ	วัตถุประสงค์	เป้าหมาย (ผลผลิตของโครงการ)	งบประมาณ					ตัวชี้วัด KPI	ผลที่คาดว่าจะ ได้รับ	หน่วยงานที่ รับผิดชอบ
				2566	2567	2568	2569	2570			
339	โครงการซ่อมแซมถนนดินถม ยกระดับ พร้อมลงหินคลุกพร้อม บดอัด สายเสาไฟแรงสูง บ้าน หนองสิมมา หมู่ที่ 8 ตำบลนา ดี อำเภอนาเยี่ย จังหวัด อุบลราชธานี	เพื่อให้ประชาชน เดินทางสัญจรไป-มา ได้สะดวกรวดเร็วมี ความปลอดภัยในชีวิต และทรัพย์สิน	ซ่อมแซมถนนหินคลุกพร้อมบดอัด ผิวจราจรกว้าง 4.00 เมตร ระยะทางรวม 0.250 กม. มีพื้นที่ผิว จราจรไม่น้อยกว่า 1000 ตาราง เมตร ใช้ปริมาณลูกรังในการ ซ่อมแซมไม่น้อยกว่า 100 ลบ.ม. พร้อมถมดินยกระดับ	200,000	200,000	200,000	200,000	200,000	1.ซ่อมแซม เป็นไปตามที่ อบต.กำหนด ร้อยละ 100 2.ประชาชน พึงพอใจใน การสัญจร ไม่น้อยกว่า ร้อย ละ 75	1.ประชาชน เดินทางสัญจรไป- มา ได้สะดวก รวดเร็วและมี ความปลอดภัยใน ชีวิตและทรัพย์สิน เพิ่มขึ้น	กองช่าง
340	โครงการซ่อมแซมถนนหินคลุก พร้อมบดอัด สายชลประทาน บ้านหนองสิมมา หมู่ที่ 8 ตำบลนาดี อำเภอนาเยี่ย จังหวัด อุบลราชธานี	เพื่อให้ประชาชน เดินทางสัญจรไป-มา ได้สะดวกรวดเร็วมี ความปลอดภัยในชีวิต และทรัพย์สิน	ซ่อมแซมถนนหินคลุกพร้อมบดอัด ผิวจราจรกว้าง 4.00 เมตร ระยะทางรวม 0.400 กม. มีพื้นที่ผิว จราจรไม่น้อยกว่า 1,600 ตาราง เมตร ใช้ปริมาณลูกรังในการ ซ่อมแซมไม่น้อยกว่า 160 ลบ.ม.	200,000	200,000	200,000	200,000	200,000	1.ซ่อมแซม เป็นไปตามที่ อบต.กำหนด ร้อยละ 100 2.ประชาชน พึงพอใจใน การสัญจร ไม่น้อยกว่า ร้อย ละ 75	1.ประชาชน เดินทางสัญจรไป- มา ได้สะดวก รวดเร็วและมี ความปลอดภัยใน ชีวิตและทรัพย์สิน เพิ่มขึ้น	กองช่าง

ที่	โครงการ	วัตถุประสงค์	เป้าหมาย (ผลผลิตของโครงการ)	งบประมาณ					ตัวชี้วัด KPI	ผลที่คาดว่าจะได้รับ	หน่วยงานที่รับผิดชอบ
				2566	2567	2568	2569	2570			
341	โครงการซ่อมแซมถนนหินคลุกพร้อมบดอัด ซอยพ้อใหญ่แดง บ้านหนองสิมมา หมู่ที่ 8 ตำบลนาดี อำเภอนาเยี่ย จังหวัดอุบลราชธานี	เพื่อให้ประชาชนเดินทางสัญจรไป-มาได้สะดวกรวดเร็วมีความปลอดภัยในชีวิตและทรัพย์สิน	ซ่อมแซมถนนหินคลุกพร้อมบดอัด ผิวจราจรกว้าง 4.00 เมตร ระยะทางรวม 0.400 กม. มีพื้นที่ผิวจราจรไม่น้อยกว่า 1,600 ตารางเมตร ใช้ปริมาณลูกรังในการซ่อมแซมไม่น้อยกว่า 160 ลบ.ม.	200,000	200,000	200,000	200,000	200,000	1.ซ่อมแซมเป็นไปตามที่อบต.กำหนด ร้อยละ 100 2.ประชาชนพึงพอใจในการสัญจร ไม่น้อยกว่า ร้อยละ 75	1.ประชาชนเดินทางสัญจรไป-มาได้สะดวกรวดเร็วและมีความปลอดภัยในชีวิตและทรัพย์สินเพิ่มขึ้น	กองช่าง
342	โครงการซ่อมแซมถนนหินคลุกพร้อมบดอัด คุ่มโนนสูง บ้านหนองแปน หมู่ที่ 9 ตำบลนาดี อำเภอนาเยี่ย จังหวัดอุบลราชธานี	เพื่อให้ประชาชนเดินทางสัญจรไป-มาได้สะดวกรวดเร็วมีความปลอดภัยในชีวิตและทรัพย์สิน	ซ่อมแซมถนนหินคลุกพร้อมบดอัด ผิวจราจรกว้าง 4.00 เมตร ระยะทางรวม 0.400 กม. มีพื้นที่ผิวจราจรไม่น้อยกว่า 1,600 ตารางเมตร ใช้ปริมาณลูกรังในการซ่อมแซมไม่น้อยกว่า 160 ลบ.ม.	200,000	200,000	200,000	200,000	200,000	1.ซ่อมแซมเป็นไปตามที่อบต.กำหนด ร้อยละ 100 2.ประชาชนพึงพอใจในการสัญจร ไม่น้อยกว่า ร้อยละ 75	1.ประชาชนเดินทางสัญจรไป-มาได้สะดวกรวดเร็วและมีความปลอดภัยในชีวิตและทรัพย์สินเพิ่มขึ้น	กองช่าง

ที่	โครงการ	วัตถุประสงค์	เป้าหมาย (ผลผลิตของโครงการ)	งบประมาณ					ตัวชี้วัด KPI	ผลที่คาดว่าจะได้รับ	หน่วยงานที่ รับผิดชอบ
				2566	2567	2568	2569	2570			
343	โครงการซ่อมแซมถนนหินคลุกพร้อมบดอัด คุ่มทุ่งนาโพธิ์ บ้านหนองแปน หมู่ที่ 9 ตำบลนาดี อำเภอนาเยี่ย จังหวัดอุบลราชธานี	เพื่อให้ประชาชนเดินทางสัญจรไป-มาได้สะดวกรวดเร็วมีความปลอดภัยในชีวิตและทรัพย์สิน	ซ่อมแซมถนนหินคลุกพร้อมบดอัด ผิวจราจรกว้าง 4.00 เมตร ระยะทางรวม 0.400 กม. มีพื้นที่ผิวจราจรไม่น้อยกว่า 1,600 ตารางเมตร ใช้ปริมาณลูกรังในการซ่อมแซมไม่น้อยกว่า 160 ลบ.ม.	200,000	200,000	200,000	200,000	200,000	1.ซ่อมแซมเป็นไปตามที่อบต.กำหนด ร้อยละ 100 2.ประชาชนพึงพอใจในการสัญจร ไม่น้อยกว่า ร้อยละ 75	1.ประชาชนเดินทางสัญจรไป-มาได้สะดวกรวดเร็วและมีความปลอดภัยในชีวิตและทรัพย์สินเพิ่มขึ้น	กองช่าง
344	โครงการซ่อมแซมถนนหินคลุกพร้อมบดอัด คุ่มร่องผักหนาม บ้านหนองแปน หมู่ที่ 9 ตำบลนาดี อำเภอนาเยี่ย จังหวัดอุบลราชธานี	เพื่อให้ประชาชนเดินทางสัญจรไป-มาได้สะดวกรวดเร็วมีความปลอดภัยในชีวิตและทรัพย์สิน	ซ่อมแซมถนนหินคลุกพร้อมบดอัด ผิวจราจรกว้าง 4.00 เมตร ระยะทางรวม 0.400 กม. มีพื้นที่ผิวจราจรไม่น้อยกว่า 1,600 ตารางเมตร ใช้ปริมาณลูกรังในการซ่อมแซมไม่น้อยกว่า 160 ลบ.ม.	200,000	200,000	200,000	200,000	200,000	1.ซ่อมแซมเป็นไปตามที่อบต.กำหนด ร้อยละ 100 2.ประชาชนพึงพอใจในการสัญจร ไม่น้อยกว่า ร้อยละ 75	1.ประชาชนเดินทางสัญจรไป-มาได้สะดวกรวดเร็วและมีความปลอดภัยในชีวิตและทรัพย์สินเพิ่มขึ้นตามปกติ	กองช่าง

ที่	โครงการ	วัตถุประสงค์	เป้าหมาย (ผลผลิตของโครงการ)	งบประมาณ					ตัวชี้วัด KPI	ผลที่คาดว่าจะได้รับ	หน่วยงานที่รับผิดชอบ
				2566	2567	2568	2569	2570			
345	โครงการซ่อมแซมถนนหินคลุกพร้อมบดอัด คุ่มข้างโรงเรียนบ้านหนองแปน หมู่ที่ 9 ตำบลนาดี อำเภอนาเยี่ย จังหวัดอุบลราชธานี	เพื่อให้ประชาชนเดินทางสัญจรไป-มาได้สะดวกรวดเร็วมีความปลอดภัยในชีวิตและทรัพย์สิน	ซ่อมแซมถนนหินคลุกพร้อมบดอัด ผิวจราจรกว้าง 4.00 เมตร ระยะทางรวม 0.400 กม. มีพื้นที่ผิวจราจรไม่น้อยกว่า 1,600 ตารางเมตร ใช้ปริมาณลูกรังในการซ่อมแซมไม่น้อยกว่า 160 ลบ.ม.	200,000	200,000	200,000	200,000	200,000	1.ซ่อมแซมเป็นไปตามที่อบต.กำหนด ร้อยละ 100 2.ประชาชนพึงพอใจในการสัญจร ไม่น้อยกว่า ร้อยละ 75	1.ประชาชนเดินทางสัญจรไป-มาได้สะดวกรวดเร็วและมีความปลอดภัยในชีวิตและทรัพย์สินเพิ่มขึ้น	กองช่าง
346	โครงการซ่อมแซมถนนหินคลุกพร้อมบดอัด คุ่มโคกสนั่น บ้านหนองแปน หมู่ที่ 9 ตำบลนาดี อำเภอนาเยี่ย จังหวัดอุบลราชธานี	เพื่อให้ประชาชนเดินทางสัญจรไป-มาได้สะดวกรวดเร็วมีความปลอดภัยในชีวิตและทรัพย์สิน	ซ่อมแซมถนนหินคลุกพร้อมบดอัด ผิวจราจรกว้าง 4.00 เมตร ระยะทางรวม 0.400 กม. มีพื้นที่ผิวจราจรไม่น้อยกว่า 1,600 ตารางเมตร ใช้ปริมาณลูกรังในการซ่อมแซมไม่น้อยกว่า 160 ลบ.ม.	200,000	200,000	200,000	200,000	200,000	1.ซ่อมแซมเป็นไปตามที่อบต.กำหนด ร้อยละ 100 2.ประชาชนพึงพอใจในการสัญจร ไม่น้อยกว่า ร้อยละ 75	1.ประชาชนเดินทางสัญจรไป-มาได้สะดวกรวดเร็วและมีความปลอดภัยในชีวิตและทรัพย์สินเพิ่มขึ้น	กองช่าง

ที่	โครงการ	วัตถุประสงค์	เป้าหมาย (ผลผลิตของโครงการ)	งบประมาณ					ตัวชี้วัด KPI	ผลที่คาดว่าจะได้รับ	หน่วยงานที่รับผิดชอบ
				2566	2567	2568	2569	2570			
347	โครงการซ่อมแซมถนนหินคลุกพร้อมบดอัด ทางไปวัดป่าโนนสุขสันต์ ตรงข้ามโรงเรียน บ้านหนองแปน หมู่ที่ 9 ตำบลนาดี อำเภอนาเยี่ย จังหวัดอุบลราชธานี	เพื่อให้ประชาชนเดินทางสัญจรไป-มาได้สะดวกรวดเร็วมีความปลอดภัยในชีวิตและทรัพย์สิน	ซ่อมแซมถนนหินคลุกพร้อมบดอัด ผิวจราจรกว้าง 4.00 เมตร ระยะทางรวม 0.400 กม. มีพื้นที่ผิวจราจรไม่น้อยกว่า 1,600 ตารางเมตร ใช้ปริมาณลูกรังในการซ่อมแซมไม่น้อยกว่า 160 ลบ.ม.	200,000	200,000	200,000	200,000	200,000	1.ซ่อมแซมเป็นไปตามที่อบต.กำหนด ร้อยละ 100 2.ประชาชนพึงพอใจในการสัญจร ไม่น้อยกว่า ร้อยละ 75	1.ประชาชนเดินทางสัญจรไป-มาได้สะดวกรวดเร็วและมีความปลอดภัยในชีวิตและทรัพย์สินเพิ่มขึ้น	กองช่าง
348	โครงการซ่อมแซมถนนหินคลุกพร้อมบดอัด ข้างวัดเทพมงคล บ้านหนองแปน หมู่ที่ 9 ตำบลนาดี อำเภอนาเยี่ย จังหวัดอุบลราชธานี	เพื่อให้ประชาชนเดินทางสัญจรไป-มาได้สะดวกรวดเร็วมีความปลอดภัยในชีวิตและทรัพย์สิน	ซ่อมแซมถนนหินคลุกพร้อมบดอัด ผิวจราจรกว้าง 4.00 เมตร ระยะทางรวม 0.400 กม. มีพื้นที่ผิวจราจรไม่น้อยกว่า 1,600 ตารางเมตร ใช้ปริมาณลูกรังในการซ่อมแซมไม่น้อยกว่า 160 ลบ.ม.	200,000	200,000	200,000	200,000	200,000	1.ซ่อมแซมเป็นไปตามที่อบต.กำหนด ร้อยละ 100 2.ประชาชนพึงพอใจในการสัญจร ไม่น้อยกว่า ร้อยละ 75	1.ประชาชนเดินทางสัญจรไป-มาได้สะดวกรวดเร็วและมีความปลอดภัยในชีวิตและทรัพย์สินเพิ่มขึ้น	กองช่าง

ที่	โครงการ	วัตถุประสงค์	เป้าหมาย (ผลผลิตของโครงการ)	งบประมาณ					ตัวชี้วัด KPI	ผลที่คาดว่าจะได้รับ	หน่วยงานที่รับผิดชอบ
				2566	2567	2568	2569	2570			
349	โครงการซ่อมแซมถนนลูกรังพร้อมปรับเกลี่ย ข้างวัดเทพมงคล บ้านหนองแปน หมู่ที่ 9 ตำบลนาดี อำเภอนาเยี่ย จังหวัดอุบลราชธานี	เพื่อให้ประชาชนเดินทางสัญจรไป-มาได้สะดวกรวดเร็วมีความปลอดภัยในชีวิตและทรัพย์สิน	ซ่อมแซมถนนลูกรังพร้อมปรับเกลี่ยผิวจราจรกว้าง 4.00 เมตร ระยะทางรวม 0.700 กม. มีพื้นที่ผิวจราจรไม่น้อยกว่า 2,800 ตารางเมตร ใช้ปริมาณลูกรังในการซ่อมแซมไม่น้อยกว่า 420 ลบ.ม.	200,000	200,000	200,000	200,000	200,000	1.ซ่อมแซมเป็นไปตามที่อบต.กำหนด ร้อยละ 100 2.ประชาชนพึงพอใจในการสัญจร ไม่น้อยกว่า ร้อยละ 75	1.ประชาชนเดินทางสัญจรไป-มาได้สะดวกรวดเร็วและมี ความปลอดภัยในชีวิตและทรัพย์สินเพิ่มขึ้น	กองช่าง
350	โครงการซ่อมแซมถนนหินคลุกพร้อมบดอัด หลังหนองควายน้อย บ้านนาตุ่เหนือ หมู่ที่ 10 ตำบลนาดี อำเภอนาเยี่ย จังหวัดอุบลราชธานี	เพื่อให้ประชาชนเดินทางสัญจรไป-มาได้สะดวกรวดเร็วมีความปลอดภัยในชีวิตและทรัพย์สิน	ซ่อมแซมถนนหินคลุกพร้อมบดอัดผิวจราจรกว้าง 4.00 เมตร ระยะทางรวม 0.400 กม. มีพื้นที่ผิวจราจรไม่น้อยกว่า 1,600 ตารางเมตร ใช้ปริมาณลูกรังในการซ่อมแซมไม่น้อยกว่า 160 ลบ.ม.	200,000	200,000	200,000	200,000	200,000	1.ซ่อมแซมเป็นไปตามที่อบต.กำหนด ร้อยละ 100 2.ประชาชนพึงพอใจในการสัญจร ไม่น้อยกว่า ร้อยละ 75	1.ประชาชนเดินทางสัญจรไป-มาได้สะดวกรวดเร็วและมี ความปลอดภัยในชีวิตและทรัพย์สินเพิ่มขึ้น	กองช่าง

ที่	โครงการ	วัตถุประสงค์	เป้าหมาย (ผลผลิตของโครงการ)	งบประมาณ					ตัวชี้วัด KPI	ผลที่คาดว่าจะ ได้รับ	หน่วยงานที่ รับผิดชอบ
				2566	2567	2568	2569	2570			
351	โครงการซ่อมแซมถนนหินคลุกพร้อมบดอัด สายหนองบักเอก บ้านนาคูเหนือ หมู่ที่ 10 ตำบลนาดี อำเภอนาเยี่ย จังหวัดอุบลราชธานี	เพื่อให้ประชาชนเดินทางสัญจรไป-มาได้สะดวกรวดเร็วมีความปลอดภัยในชีวิตและทรัพย์สิน	ซ่อมแซมถนนหินคลุกพร้อมบดอัด ผิวจราจรกว้าง 4.00 เมตร ระยะทางรวม 0.400 กม. มีพื้นที่ผิวจราจรไม่น้อยกว่า 1,600 ตารางเมตร ใช้ปริมาณลูกรังในการซ่อมแซมไม่น้อยกว่า 160 ลบ.ม.	200,000	200,000	200,000	200,000	200,000	1.ซ่อมแซมเป็นไปตามที่อบต.กำหนด ร้อยละ 100 2.ประชาชนพึงพอใจในการสัญจร ไม่น้อยกว่า ร้อยละ 75	1.ประชาชนเดินทางสัญจรไป-มาได้สะดวกรวดเร็วและมีความปลอดภัยในชีวิตและทรัพย์สินเพิ่มขึ้น	กองช่าง
352	โครงการซ่อมแซมถนนหินคลุกพร้อมบดอัด สายบ่อขยะ บ้านนาคูเหนือ หมู่ที่ 10 ตำบลนาดี อำเภอนาเยี่ย จังหวัดอุบลราชธานี	เพื่อให้ประชาชนเดินทางสัญจรไป-มาได้สะดวกรวดเร็วมีความปลอดภัยในชีวิตและทรัพย์สิน	ซ่อมแซมถนนหินคลุกพร้อมบดอัด ผิวจราจรกว้าง 4.00 เมตร ระยะทางรวม 0.400 กม. มีพื้นที่ผิวจราจรไม่น้อยกว่า 1,600 ตารางเมตร ใช้ปริมาณลูกรังในการซ่อมแซมไม่น้อยกว่า 160 ลบ.ม.	200,000	200,000	200,000	200,000	200,000	1.ซ่อมแซมเป็นไปตามที่อบต.กำหนด ร้อยละ 100 2.ประชาชนพึงพอใจในการสัญจร ไม่น้อยกว่า ร้อยละ 75	1.ประชาชนเดินทางสัญจรไป-มาได้สะดวกรวดเร็วและมีความปลอดภัยในชีวิตและทรัพย์สินเพิ่มขึ้น	กองช่าง

ที่	โครงการ	วัตถุประสงค์	เป้าหมาย (ผลผลิตของโครงการ)	งบประมาณ					ตัวชี้วัด KPI	ผลที่คาดว่าจะ ได้รับ	หน่วยงานที่ รับผิดชอบ
				2566	2567	2568	2569	2570			
353	โครงการซ่อมแซมถนนหินคลุกพร้อมบดอัด สายโนนย่านาง บ้านนางาม หมู่ที่ 11 ตำบลนาดี อำเภอนาเยี่ย จังหวัดอุบลราชธานี	เพื่อให้ประชาชนเดินทางสัญจรไป-มาได้สะดวกรวดเร็วมีความปลอดภัยในชีวิตและทรัพย์สิน	ซ่อมแซมถนนหินคลุกพร้อมบดอัด ผิวจราจรกว้าง 4.00 เมตร ระยะทางรวม 0.400 กม. มีพื้นที่ผิวจราจรไม่น้อยกว่า 1,600 ตารางเมตร ใช้ปริมาณลูกรังในการซ่อมแซมไม่น้อยกว่า 160 ลบ.ม.	200,000	200,000	200,000	200,000	200,000	1.ซ่อมแซมเป็นไปตามที่อบต.กำหนด ร้อยละ 100 2.ประชาชนพึงพอใจในการสัญจร ไม่น้อยกว่า ร้อยละ 75	1.ประชาชนเดินทางสัญจรไป-มาได้สะดวกรวดเร็วและมีความปลอดภัยในชีวิตและทรัพย์สินเพิ่มขึ้น	กองช่าง
354	โครงการซ่อมแซมถนนหินคลุกพร้อมบดอัด สายข้างป้อม ตำรวจ บ้านนางาม หมู่ที่ 11 ตำบลนาดี อำเภอนาเยี่ย จังหวัดอุบลราชธานี	เพื่อให้ประชาชนเดินทางสัญจรไป-มาได้สะดวกรวดเร็วมีความปลอดภัยในชีวิตและทรัพย์สิน	ซ่อมแซมถนนหินคลุกพร้อมบดอัด ผิวจราจรกว้าง 4.00 เมตร ระยะทางรวม 0.400 กม. มีพื้นที่ผิวจราจรไม่น้อยกว่า 1,600 ตารางเมตร ใช้ปริมาณลูกรังในการซ่อมแซมไม่น้อยกว่า 160 ลบ.ม.	200,000	200,000	200,000	200,000	200,000	1.ซ่อมแซมเป็นไปตามที่อบต.กำหนด ร้อยละ 100 2.ประชาชนพึงพอใจในการสัญจร ไม่น้อยกว่า ร้อยละ 75	1.ประชาชนเดินทางสัญจรไป-มาได้สะดวกรวดเร็วและมีความปลอดภัยในชีวิตและทรัพย์สินเพิ่มขึ้น	กองช่าง

ที่	โครงการ	วัตถุประสงค์	เป้าหมาย (ผลผลิตของโครงการ)	งบประมาณ					ตัวชี้วัด KPI	ผลที่คาดว่าจะ ได้รับ	หน่วยงานที่ รับผิดชอบ
				2566	2567	2568	2569	2570			
355	โครงการซ่อมแซมถนนหินคลุกพร้อมบดอัด สายหน้าวัดป่าห้วยยาง บ้านนางาม หมู่ที่ 11 ตำบลนาดี อำเภอนาเยี่ย จังหวัดอุบลราชธานี	เพื่อให้ประชาชนเดินทางสัญจรไป-มา ได้สะดวกรวดเร็ว มีความปลอดภัยในชีวิตและทรัพย์สิน	ซ่อมแซมถนนหินคลุกพร้อมบดอัด ผิวจราจรกว้าง 4.00 เมตร ระยะทางรวม 0.400 กม. มีพื้นที่ผิวจราจรไม่น้อยกว่า 1,600 ตารางเมตร ใช้ปริมาณลูกรังในการซ่อมแซมไม่น้อยกว่า 160 ลบ.ม.	200,000	200,000	200,000	200,000	200,000	1.ซ่อมแซมเป็นไปตามที่อบต.กำหนด ร้อยละ 100 2.ประชาชนพึงพอใจในการสัญจร ไม่น้อยกว่า ร้อยละ 75	1.ประชาชนเดินทางสัญจรไป-มา ได้สะดวกรวดเร็วและมี ความปลอดภัยในชีวิตและทรัพย์สิน เพิ่มขึ้น	กองช่าง
356	โครงการซ่อมแซมถนนหินคลุกพร้อมบดอัด สายหลังวัดป่าห้วยยาง บ้านนางาม หมู่ที่ 11 ตำบลนาดี อำเภอนาเยี่ย จังหวัดอุบลราชธานี	เพื่อให้ประชาชนเดินทางสัญจรไป-มา ได้สะดวกรวดเร็ว มีความปลอดภัยในชีวิตและทรัพย์สิน	ซ่อมแซมถนนหินคลุกพร้อมบดอัด ผิวจราจรกว้าง 4.00 เมตร ระยะทางรวม 0.400 กม. มีพื้นที่ผิวจราจรไม่น้อยกว่า 1,600 ตารางเมตร ใช้ปริมาณลูกรังในการซ่อมแซมไม่น้อยกว่า 160 ลบ.ม.	200,000	200,000	200,000	200,000	200,000	1.ซ่อมแซมเป็นไปตามที่อบต.กำหนด ร้อยละ 100 2.ประชาชนพึงพอใจในการสัญจร ไม่น้อยกว่า ร้อยละ 75	1.ประชาชนเดินทางสัญจรไป-มา ได้สะดวกรวดเร็วและมี ความปลอดภัยในชีวิตและทรัพย์สิน เพิ่มขึ้น	กองช่าง

ที่	โครงการ	วัตถุประสงค์	เป้าหมาย (ผลผลิตของโครงการ)	งบประมาณ					ตัวชี้วัด KPI	ผลที่คาดว่าจะได้รับ	หน่วยงานที่รับผิดชอบ
				2566	2567	2568	2569	2570			
357	โครงการซ่อมแซมถนนหินคลุกพร้อมบดอัด สายหน้าฟาร์ม บ้านนางาม หมู่ที่ 11 ตำบลนาดี อำเภอนาเยี่ย จังหวัดอุบลราชธานี	เพื่อให้ประชาชนเดินทางสัญจรไป-มาได้สะดวกรวดเร็วมีความปลอดภัยในชีวิตและทรัพย์สิน	ซ่อมแซมถนนหินคลุกพร้อมบดอัด ผิวจราจรกว้าง 4.00 เมตร ระยะทางรวม 0.400 กม. มีพื้นที่ผิวจราจรไม่น้อยกว่า 1,600 ตารางเมตร ใช้ปริมาณลูกรังในการซ่อมแซมไม่น้อยกว่า 160 ลบ.ม.	200,000	200,000	200,000	200,000	200,000	1.ซ่อมแซมเป็นไปตามที่อบต.กำหนด ร้อยละ 100 2.ประชาชนพึงพอใจในการสัญจร ไม่น้อยกว่า ร้อยละ 75	1.ประชาชนเดินทางสัญจรไป-มาได้สะดวกรวดเร็วและมีความปลอดภัยในชีวิตและทรัพย์สินเพิ่มขึ้น	กองช่าง
358	โครงการซ่อมแซมถนนหินคลุกพร้อมบดอัด ซอยยายใส บ้านหนองสิมมาใต้ หมู่ที่ 12 ตำบลนาดี อำเภอนาเยี่ย จังหวัดอุบลราชธานี	เพื่อให้ประชาชนเดินทางสัญจรไป-มาได้สะดวกรวดเร็วมีความปลอดภัยในชีวิตและทรัพย์สิน	ซ่อมแซมถนนหินคลุกพร้อมบดอัด ผิวจราจรกว้าง 4.00 เมตร ระยะทางรวม 0.400 กม. มีพื้นที่ผิวจราจรไม่น้อยกว่า 1,600 ตารางเมตร ใช้ปริมาณลูกรังในการซ่อมแซมไม่น้อยกว่า 160 ลบ.ม.	200,000	200,000	200,000	200,000	200,000	1.ซ่อมแซมเป็นไปตามที่อบต.กำหนด ร้อยละ 100 2.ประชาชนพึงพอใจในการสัญจร ไม่น้อยกว่า ร้อยละ 75	1.ประชาชนเดินทางสัญจรไป-มาได้สะดวกรวดเร็วและมีความปลอดภัยในชีวิตและทรัพย์สินเพิ่มขึ้น	กองช่าง

ที่	โครงการ	วัตถุประสงค์	เป้าหมาย (ผลผลิตของโครงการ)	งบประมาณ					ตัวชี้วัด KPI	ผลที่คาดว่าจะได้รับ	หน่วยงานที่ รับผิดชอบ
				2566	2567	2568	2569	2570			
359	โครงการซ่อมแซมถนนดินถมยกระดับ พร้อมลงหินคลุกพร้อมบดอัด ซอยยายใส บ้านหนองสิมมาใต้ หมู่ที่ 12 ตำบลนาดี อำเภอนาเยี่ย จังหวัดอุบลราชธานี	เพื่อให้ประชาชนเดินทางสัญจรไป-มาได้สะดวกรวดเร็วมีความปลอดภัยในชีวิตและทรัพย์สิน	ซ่อมแซมถนนหินคลุกพร้อมบดอัด ผิวจราจรกว้าง 4.00 เมตร ระยะทางรวม 0.250 กม. มีพื้นที่ผิวจราจรไม่น้อยกว่า 1000 ตารางเมตร ใช้ปริมาณลูกรังในการซ่อมแซมไม่น้อยกว่า 100 ลบ.ม. พร้อมถมดินยกระดับ	200,000	200,000	200,000	200,000	200,000	1.ซ่อมแซมเป็นไปตามที่อบต.กำหนด ร้อยละ 100 2.ประชาชนพึงพอใจในการสัญจร ไม่น้อยกว่า ร้อยละ 75	1.ประชาชนเดินทางสัญจรไป-มาได้สะดวกรวดเร็วและมีความปลอดภัยในชีวิตและทรัพย์สินเพิ่มขึ้น	กองช่าง
360	โครงการซ่อมแซมถนนหินคลุกพร้อมบดอัด สายหน้าป่าปาล์ม บ้านหนองสิมมาใต้ หมู่ที่ 12 ตำบลนาดี อำเภอนาเยี่ย จังหวัดอุบลราชธานี	เพื่อให้ประชาชนเดินทางสัญจรไป-มาได้สะดวกรวดเร็วมีความปลอดภัยในชีวิตและทรัพย์สิน	ซ่อมแซมถนนหินคลุกพร้อมบดอัด ผิวจราจรกว้าง 4.00 เมตร ระยะทางรวม 0.400 กม. มีพื้นที่ผิวจราจรไม่น้อยกว่า 1,600 ตารางเมตร ใช้ปริมาณลูกรังในการซ่อมแซมไม่น้อยกว่า 160 ลบ.ม.	200,000	200,000	200,000	200,000	200,000	1.ซ่อมแซมเป็นไปตามที่อบต.กำหนด ร้อยละ 100 2.ประชาชนพึงพอใจในการสัญจร ไม่น้อยกว่า ร้อยละ 75	1.ประชาชนเดินทางสัญจรไป-มาได้สะดวกรวดเร็วและมีความปลอดภัยในชีวิตและทรัพย์สินเพิ่มขึ้น	กองช่าง

ที่	โครงการ	วัตถุประสงค์	เป้าหมาย (ผลผลิตของโครงการ)	งบประมาณ					ตัวชี้วัด KPI	ผลที่คาดว่าจะได้รับ	หน่วยงานที่ รับผิดชอบ
				2566	2567	2568	2569	2570			
361	โครงการซ่อมแซมถนนหินคลุกพร้อมบดอัด สายข้างป่าปาล์ม บ้านหนองสิมมาใต้ หมู่ที่ 12 ตำบลนาดี อำเภอนาเยี่ย จังหวัดอุบลราชธานี	เพื่อให้ประชาชนเดินทางสัญจรไป-มาได้สะดวกรวดเร็วมีความปลอดภัยในชีวิตและทรัพย์สิน	ซ่อมแซมถนนหินคลุกพร้อมบดอัด ผิวจราจรกว้าง 4.00 เมตร ระยะทางรวม 0.400 กม. มีพื้นที่ผิวจราจรไม่น้อยกว่า 1,600 ตารางเมตร ใช้ปริมาตรลูกรังในการซ่อมแซมไม่น้อยกว่า 160 ลบ.ม.	200,000	200,000	200,000	200,000	200,000	1.ซ่อมแซมเป็นไปตามที่อบต.กำหนด ร้อยละ 100 2.ประชาชนพึงพอใจในการสัญจร ไม่น้อยกว่า ร้อยละ 75	1.ประชาชนเดินทางสัญจรไป-มาได้สะดวกรวดเร็วและมี ความปลอดภัยในชีวิตและทรัพย์สินเพิ่มขึ้น	กองช่าง
362	โครงการซ่อมแซมถนนหินคลุกพร้อมบดอัด ซอยแยกข้ามมือ ก่อนถึงสถานปฏิบัติธรรมอาศรมบัวศรี บ้านหนองสิมมาใต้ หมู่ที่ 12 ตำบลนาดี อำเภอนาเยี่ย จังหวัดอุบลราชธานี	เพื่อให้ประชาชนเดินทางสัญจรไป-มาได้สะดวกรวดเร็วมีความปลอดภัยในชีวิตและทรัพย์สิน	ซ่อมแซมถนนหินคลุกพร้อมบดอัด ผิวจราจรกว้าง 4.00 เมตร ระยะทางรวม 0.400 กม. มีพื้นที่ผิวจราจรไม่น้อยกว่า 1,600 ตารางเมตร ใช้ปริมาตรลูกรังในการซ่อมแซมไม่น้อยกว่า 160 ลบ.ม.	200,000	200,000	200,000	200,000	200,000	1.ซ่อมแซมเป็นไปตามที่อบต.กำหนด ร้อยละ 100 2.ประชาชนพึงพอใจในการสัญจร ไม่น้อยกว่า ร้อยละ 75	1.ประชาชนเดินทางสัญจรไป-มาได้สะดวกรวดเร็วและมี ความปลอดภัยในชีวิตและทรัพย์สินเพิ่มขึ้น	กองช่าง

ที่	โครงการ	วัตถุประสงค์	เป้าหมาย (ผลผลิตของโครงการ)	งบประมาณ					ตัวชี้วัด KPI	ผลที่คาดว่าจะได้รับ	หน่วยงานที่รับผิดชอบ
				2566	2567	2568	2569	2570			
363	โครงการซ่อมแซมถนนหินคลุกพร้อมบดอัด ทางเชื่อมไปบ้านโนนสุขสันต์ กับ บ้านหนองสิมมาใต้ หมู่ที่ 12 ตำบลนาดี อำเภอนาเยี่ย จังหวัดอุบลราชธานี	เพื่อให้ประชาชนเดินทางสัญจรไป-มาได้สะดวกรวดเร็วมีความปลอดภัยในชีวิตและทรัพย์สิน	ซ่อมแซมถนนหินคลุกพร้อมบดอัด ผิวจราจรกว้าง 4.00 เมตร ระยะทางรวม 0.400 กม. มีพื้นที่ผิวจราจรไม่น้อยกว่า 1,600 ตารางเมตร ใช้ปริมาณลูกรังในการซ่อมแซมไม่น้อยกว่า 160 ลบ.ม.	200,000	200,000	200,000	200,000	200,000	1.ซ่อมแซมเป็นไปตามที่อบต.กำหนด ร้อยละ 100 2.ประชาชนพึงพอใจในการสัญจร ไม่น้อยกว่า ร้อยละ 75	1.ประชาชนเดินทางสัญจรไป-มาได้สะดวกรวดเร็วและมีความปลอดภัยในชีวิตและทรัพย์สินเพิ่มขึ้น	กองช่าง
364	โครงการซ่อมแซมถนนหินคลุกพร้อมบดอัด จากสี่แยกกลางบ้าน ไปสะพานข้ามห้วยข้าวสาร บ้านหนองสิมมาใต้ หมู่ที่ 12 ตำบลนาดี อำเภอนาเยี่ย จังหวัดอุบลราชธานี	เพื่อให้ประชาชนเดินทางสัญจรไป-มาได้สะดวกรวดเร็วมีความปลอดภัยในชีวิตและทรัพย์สิน	ซ่อมแซมถนนหินคลุกพร้อมบดอัด ผิวจราจรกว้าง 4.00 เมตร ระยะทางรวม 0.400 กม. มีพื้นที่ผิวจราจรไม่น้อยกว่า 1,600 ตารางเมตร ใช้ปริมาณลูกรังในการซ่อมแซมไม่น้อยกว่า 160 ลบ.ม.	200,000	200,000	200,000	200,000	200,000	1.ซ่อมแซมเป็นไปตามที่อบต.กำหนด ร้อยละ 100 2.ประชาชนพึงพอใจในการสัญจร ไม่น้อยกว่า ร้อยละ 75	1.ประชาชนเดินทางสัญจรไป-มาได้สะดวกรวดเร็วและมีความปลอดภัยในชีวิตและทรัพย์สินเพิ่มขึ้น	กองช่าง

ที่	โครงการ	วัตถุประสงค์	เป้าหมาย (ผลผลิตของโครงการ)	งบประมาณ					ตัวชี้วัด KPI	ผลที่คาดว่าจะได้รับ	หน่วยงานที่รับผิดชอบ
				2566	2567	2568	2569	2570			
365	โครงการซ่อมแซมถนนหินคลุกพร้อมบดอัด จากสี่แยกกลางบ้าน ไปวัดบ้านหนองสิมมาใต้ บ้านหนองสิมมาใต้ หมู่ที่ 12 ตำบลนาดี อำเภอนาเยี่ย จังหวัดอุบลราชธานี	เพื่อให้ประชาชนเดินทางสัญจรไป-มาได้สะดวกรวดเร็วมีความปลอดภัยในชีวิตและทรัพย์สิน	ซ่อมแซมถนนหินคลุกพร้อมบดอัด ผิวจราจรกว้าง 4.00 เมตร ระยะทางรวม 0.400 กม. มีพื้นที่ผิวจราจรไม่น้อยกว่า 1,600 ตารางเมตร ใช้ปริมาณลูกรังในการซ่อมแซมไม่น้อยกว่า 160 ลบ.ม.	200,000	200,000	200,000	200,000	200,000	1.ซ่อมแซมเป็นไปตามที่อบต.กำหนด ร้อยละ 100 2.ประชาชนพึงพอใจในการสัญจร ไม่น้อยกว่า ร้อยละ 75	1.ประชาชนเดินทางสัญจรไป-มาได้สะดวกรวดเร็วและมีความปลอดภัยในชีวิตและทรัพย์สินเพิ่มขึ้น	กองช่าง
366	โครงการซ่อมแซมถนนหินคลุกพร้อมบดอัด ซอยข้างโรงสี บ้านหนองสิมมาใต้ หมู่ที่ 12 ตำบลนาดี อำเภอนาเยี่ย จังหวัดอุบลราชธานี	เพื่อให้ประชาชนเดินทางสัญจรไป-มาได้สะดวกรวดเร็วมีความปลอดภัยในชีวิตและทรัพย์สิน	ซ่อมแซมถนนหินคลุกพร้อมบดอัด ผิวจราจรกว้าง 4.00 เมตร ระยะทางรวม 0.400 กม. มีพื้นที่ผิวจราจรไม่น้อยกว่า 1,600 ตารางเมตร ใช้ปริมาณลูกรังในการซ่อมแซมไม่น้อยกว่า 160 ลบ.ม.	200,000	200,000	200,000	200,000	200,000	1.ซ่อมแซมเป็นไปตามที่อบต.กำหนด ร้อยละ 100 2.ประชาชนพึงพอใจในการสัญจร ไม่น้อยกว่า ร้อยละ 75	1.ประชาชนเดินทางสัญจรไป-มาได้สะดวกรวดเร็วและมีความปลอดภัยในชีวิตและทรัพย์สินเพิ่มขึ้น	กองช่าง

ที่	โครงการ	วัตถุประสงค์	เป้าหมาย (ผลผลิตของโครงการ)	งบประมาณ					ตัวชี้วัด KPI	ผลที่คาดว่าจะได้รับ	หน่วยงานที่รับผิดชอบ
				2566	2567	2568	2569	2570			
367	โครงการซ่อมแซมถนนหินคลุกพร้อมบดอัด ซอยตรงข้ามโรงสีบ้านหนองสิมมาใต้ หมู่ที่ 12 ตำบลนาดี อำเภอนาเยี่ย จังหวัดอุบลราชธานี	เพื่อให้ประชาชนเดินทางสัญจรไป-มาได้สะดวกรวดเร็วมีความปลอดภัยในชีวิตและทรัพย์สิน	ซ่อมแซมถนนหินคลุกพร้อมบดอัด ผิวจราจรกว้าง 4.00 เมตร ระยะทางรวม 0.400 กม. มีพื้นที่ผิวจราจรไม่น้อยกว่า 1,600 ตารางเมตร ใช้ปริมาณลูกรังในการซ่อมแซมไม่น้อยกว่า 160 ลบ.ม.	200,000	200,000	200,000	200,000	200,000	1.ซ่อมแซมเป็นไปตามที่อบต.กำหนด ร้อยละ 100 2.ประชาชนพึงพอใจในการสัญจร ไม่น้อยกว่า ร้อยละ 75	1.ประชาชนเดินทางสัญจรไป-มาได้สะดวกรวดเร็วและมีความปลอดภัยในชีวิตและทรัพย์สินเพิ่มขึ้น	กองช่าง
368	โครงการซ่อมแซมถนนหินคลุกพร้อมบดอัด ทางไปวัดป่าโนนสุขสันต์ บ้านโนนสุขสันต์ หมู่ที่ 13 ตำบลนาดี อำเภอนาเยี่ย จังหวัดอุบลราชธานี	เพื่อให้ประชาชนเดินทางสัญจรไป-มาได้สะดวกรวดเร็วมีความปลอดภัยในชีวิตและทรัพย์สิน	ซ่อมแซมถนนหินคลุกพร้อมบดอัด ผิวจราจรกว้าง 4.00 เมตร ระยะทางรวม 0.400 กม. มีพื้นที่ผิวจราจรไม่น้อยกว่า 1,600 ตารางเมตร ใช้ปริมาณลูกรังในการซ่อมแซมไม่น้อยกว่า 160 ลบ.ม.	200,000	200,000	200,000	200,000	200,000	1.ซ่อมแซมเป็นไปตามที่อบต.กำหนด ร้อยละ 100 2.ประชาชนพึงพอใจในการสัญจร ไม่น้อยกว่า ร้อยละ 75	1.ประชาชนเดินทางสัญจรไป-มาได้สะดวกรวดเร็วและมีความปลอดภัยในชีวิตและทรัพย์สินเพิ่มขึ้น	กองช่าง

ที่	โครงการ	วัตถุประสงค์	เป้าหมาย (ผลผลิตของโครงการ)	งบประมาณ					ตัวชี้วัด KPI	ผลที่คาดว่าจะได้รับ	หน่วยงานที่รับผิดชอบ
				2566	2567	2568	2569	2570			
369	โครงการซ่อมแซมถนนหินคลุกพร้อมบดอัด สายหลังวัดป่าโนนสุขสันต์ บ้านโนนสุขสันต์ หมู่ที่ 13 ตำบลนาดี อำเภอนาเยี่ย จังหวัดอุบลราชธานี	เพื่อให้ประชาชนเดินทางสัญจรไป-มาได้สะดวกรวดเร็วมีความปลอดภัยในชีวิตและทรัพย์สิน	ซ่อมแซมถนนหินคลุกพร้อมบดอัด ผิวจราจรกว้าง 4.00 เมตร ระยะทางรวม 0.400 กม. มีพื้นที่ผิวจราจรไม่น้อยกว่า 1,600 ตารางเมตร ใช้ปริมาตรลูกรังในการซ่อมแซมไม่น้อยกว่า 160 ลบ.ม.	200,000	200,000	200,000	200,000	200,000	1.ซ่อมแซมเป็นไปตามที่อบต.กำหนด ร้อยละ 100 2.ประชาชนพึงพอใจในการสัญจร ไม่น้อยกว่า ร้อยละ 75	1.ประชาชนเดินทางสัญจรไป-มาได้สะดวกรวดเร็วและมีความปลอดภัยในชีวิตและทรัพย์สินเพิ่มขึ้น	กองช่าง
370	โครงการซ่อมแซมถนนหินคลุกพร้อมบดอัด ทางไปบ้านผู้พิการบ้านโนนสุขสันต์ หมู่ที่ 13 ตำบลนาดี อำเภอนาเยี่ย จังหวัดอุบลราชธานี	เพื่อให้ประชาชนเดินทางสัญจรไป-มาได้สะดวกรวดเร็วมีความปลอดภัยในชีวิตและทรัพย์สิน	ซ่อมแซมถนนหินคลุกพร้อมบดอัด ผิวจราจรกว้าง 4.00 เมตร ระยะทางรวม 0.400 กม. มีพื้นที่ผิวจราจรไม่น้อยกว่า 1,600 ตารางเมตร ใช้ปริมาตรลูกรังในการซ่อมแซมไม่น้อยกว่า 160 ลบ.ม.	200,000	200,000	200,000	200,000	200,000	1.ซ่อมแซมเป็นไปตามที่อบต.กำหนด ร้อยละ 100 2.ประชาชนพึงพอใจในการสัญจร ไม่น้อยกว่า ร้อยละ 75	1.ประชาชนเดินทางสัญจรไป-มาได้สะดวกรวดเร็วและมีความปลอดภัยในชีวิตและทรัพย์สินเพิ่มขึ้น	กองช่าง

ที่	โครงการ	วัตถุประสงค์	เป้าหมาย (ผลผลิตของโครงการ)	งบประมาณ					ตัวชี้วัด KPI	ผลที่คาดว่าจะได้รับ	หน่วยงานที่รับผิดชอบ
				2566	2567	2568	2569	2570			
371	โครงการซ่อมแซมถนนหินคลุกพร้อมบดอัด แยกไปหอดังประปา แห่งที่ 2 บ้านโนนสุขสันต์ หมู่ที่ 13 ตำบลนาดี อำเภอนาเยีย จังหวัดอุบลราชธานี	เพื่อให้ประชาชนเดินทางสัญจรไป-มาได้สะดวกรวดเร็วมีความปลอดภัยในชีวิตและทรัพย์สิน	ซ่อมแซมถนนหินคลุกพร้อมบดอัด ผิวจราจรกว้าง 4.00 เมตร ระยะทางรวม 0.400 กม. มีพื้นที่ผิวจราจรไม่น้อยกว่า 1,600 ตารางเมตร ใช้ปริมาตรลูกรังในการซ่อมแซมไม่น้อยกว่า 160 ลบ.ม.	200,000	200,000	200,000	200,000	200,000	1.ซ่อมแซมเป็นไปตามที่อบต.กำหนด ร้อยละ 100 2.ประชาชนพึงพอใจในการสัญจร ไม่น้อยกว่า ร้อยละ 75	1.ประชาชนเดินทางสัญจรไป-มาได้สะดวกรวดเร็วและมีความปลอดภัยในชีวิตและทรัพย์สินเพิ่มขึ้น	กองช่าง
372	โครงการซ่อมแซมถนนหินคลุกพร้อมบดอัด แยกบ้านผู้ใหญ่บ้านเก่า บ้านโนนสุขสันต์ หมู่ที่ 13 ตำบลนาดี อำเภอนาเยีย จังหวัดอุบลราชธานี	เพื่อให้ประชาชนเดินทางสัญจรไป-มาได้สะดวกรวดเร็วมีความปลอดภัยในชีวิตและทรัพย์สิน	ซ่อมแซมถนนหินคลุกพร้อมบดอัด ผิวจราจรกว้าง 4.00 เมตร ระยะทางรวม 0.400 กม. มีพื้นที่ผิวจราจรไม่น้อยกว่า 1,600 ตารางเมตร ใช้ปริมาตรลูกรังในการซ่อมแซมไม่น้อยกว่า 160 ลบ.ม.	200,000	200,000	200,000	200,000	200,000	1.ซ่อมแซมเป็นไปตามที่อบต.กำหนด ร้อยละ 100 2.ประชาชนพึงพอใจในการสัญจร ไม่น้อยกว่า ร้อยละ 75	1.ประชาชนเดินทางสัญจรไป-มาได้สะดวกรวดเร็วและมีความปลอดภัยในชีวิตและทรัพย์สินเพิ่มขึ้น	กองช่าง

ที่	โครงการ	วัตถุประสงค์	เป้าหมาย (ผลผลิตของโครงการ)	งบประมาณ					ตัวชี้วัด KPI	ผลที่คาดว่าจะได้รับ	หน่วยงานที่รับผิดชอบ
				2566	2567	2568	2569	2570			
373	โครงการซ่อมแซมถนนลูกรังพร้อมปรับเกลี่ย สายโนนไร่ บ้านนาตุ้ หมู่ที่ 6 ตำบลนาดี อำเภอนาเยี่ย จังหวัดอุบลราชธานี	เพื่อให้ประชาชนเดินทางสัญจรไป-มาได้สะดวกรวดเร็วมีความปลอดภัยในชีวิตและทรัพย์สิน	ซ่อมแซมถนนลูกรังพร้อมปรับเกลี่ยผิวจราจรกว้าง 4.00 เมตร ระยะทางรวม 0.700 กม. มีพื้นที่ผิวจราจรไม่น้อยกว่า 2,800 ตารางเมตร ใช้ปริมาณลูกรังในการซ่อมแซมไม่น้อยกว่า 420 ลบ.ม.	200,000	200,000	200,000	200,000	200,000	1.ซ่อมแซมเป็นไปตามที่อบต.กำหนด ร้อยละ 100 2.ประชาชนพึงพอใจในการสัญจร ไม่น้อยกว่า ร้อยละ 75	1.ประชาชนเดินทางสัญจรไป-มาได้สะดวกรวดเร็วและมีความปลอดภัยในชีวิตและทรัพย์สินเพิ่มขึ้น	กองช่าง
374	โครงการซ่อมแซมถนนลูกรังพร้อมปรับเกลี่ย สายหน้าวัด บ้านนาตุ้ไปวัดไตรสิกขา ฯ บ้านนาตุ้ หมู่ที่ 6 ตำบลนาดี อำเภอนาเยี่ย จังหวัดอุบลราชธานี	เพื่อให้ประชาชนเดินทางสัญจรไป-มาได้สะดวกรวดเร็วมีความปลอดภัยในชีวิตและทรัพย์สิน	ซ่อมแซมถนนลูกรังพร้อมปรับเกลี่ยผิวจราจรกว้าง 4.00 เมตร ระยะทางรวม 0.700 กม. มีพื้นที่ผิวจราจรไม่น้อยกว่า 2,800 ตารางเมตร ใช้ปริมาณลูกรังในการซ่อมแซมไม่น้อยกว่า 420 ลบ.ม.	200,000	200,000	200,000	200,000	200,000	1.ซ่อมแซมเป็นไปตามที่อบต.กำหนด ร้อยละ 100 2.ประชาชนพึงพอใจในการสัญจร ไม่น้อยกว่า ร้อยละ 75	1.ประชาชนเดินทางสัญจรไป-มาได้สะดวกรวดเร็วและมีความปลอดภัยในชีวิตและทรัพย์สินเพิ่มขึ้น	กองช่าง

ที่	โครงการ	วัตถุประสงค์	เป้าหมาย (ผลผลิตของโครงการ)	งบประมาณ					ตัวชี้วัด KPI	ผลที่คาดว่าจะได้รับ	หน่วยงานที่รับผิดชอบ
				2566	2567	2568	2569	2570			
375	โครงการซ่อมแซมถนนลูกรังพร้อมปรับเกลี่ย สายโนนย่านาง บ้านนางาม หมู่ที่ 11 ตำบลนาดี อำเภอนาเยี่ย จังหวัดอุบลราชธานี	เพื่อให้ประชาชนเดินทางสัญจรไป-มาได้สะดวกรวดเร็วมีความปลอดภัยในชีวิตและทรัพย์สิน	ซ่อมแซมถนนลูกรังพร้อมปรับเกลี่ยผิวจราจรกว้าง 4.00 เมตร ระยะทางรวม 0.700 กม. มีพื้นที่ผิวจราจรไม่น้อยกว่า 2,800 ตารางเมตร ใช้ปริมาณลูกรังในการซ่อมแซมไม่น้อยกว่า 420 ลบ.ม.	200,000	200,000	200,000	200,000	200,000	1.ซ่อมแซมเป็นไปตามที่อบต.กำหนด ร้อยละ 100 2.ประชาชนพึงพอใจในการสัญจร ไม่น้อยกว่า ร้อยละ 75	1.ประชาชนเดินทางสัญจรไป-มาได้สะดวกรวดเร็วและมีความปลอดภัยในชีวิตและทรัพย์สินเพิ่มขึ้น	กองช่าง
376	โครงการซ่อมแซมถนนลูกรังพร้อมปรับเกลี่ย ซอยยายไส บ้านหนองสิมมาใต้ หมู่ที่ 12 ตำบลนาดี อำเภอนาเยี่ย จังหวัดอุบลราชธานี	เพื่อให้ประชาชนเดินทางสัญจรไป-มาได้สะดวกรวดเร็วมีความปลอดภัยในชีวิตและทรัพย์สิน	ซ่อมแซมถนนลูกรังพร้อมปรับเกลี่ยผิวจราจรกว้าง 4.00 เมตร ระยะทางรวม 0.700 กม. มีพื้นที่ผิวจราจรไม่น้อยกว่า 2,800 ตารางเมตร ใช้ปริมาณลูกรังในการซ่อมแซมไม่น้อยกว่า 420 ลบ.ม.	200,000	200,000	200,000	200,000	200,000	1.ซ่อมแซมเป็นไปตามที่อบต.กำหนด ร้อยละ 100 2.ประชาชนพึงพอใจในการสัญจร ไม่น้อยกว่า ร้อยละ 75	1.ประชาชนเดินทางสัญจรไป-มาได้สะดวกรวดเร็วและมีความปลอดภัยในชีวิตและทรัพย์สินเพิ่มขึ้น	กองช่าง

ที่	โครงการ	วัตถุประสงค์	เป้าหมาย (ผลผลิตของโครงการ)	งบประมาณ					ตัวชี้วัด KPI	ผลที่คาดว่าจะได้รับ	หน่วยงานที่รับผิดชอบ
				2566	2567	2568	2569	2570			
377	โครงการซ่อมแซมถนนหินคลุกพร้อมบดอัด ซอยดวงเจริญ บ้านนางาม หมู่ที่ 11 ตำบลนาดี อำเภอนาเยี่ย จังหวัดอุบลราชธานี	เพื่อให้ประชาชนเดินทางสัญจรไป-มาได้สะดวกรวดเร็วมีความปลอดภัยในชีวิตและทรัพย์สิน	ซ่อมแซมถนนหินคลุกพร้อมบดอัด ผิวจราจรกว้าง 4.00 เมตร ระยะทางรวม 0.400 กม. มีพื้นที่ผิวจราจรไม่น้อยกว่า 1,600 ตารางเมตร ใช้ปริมาตรลูกรังในการซ่อมแซมไม่น้อยกว่า 160 ลบ.ม.	200,000	200,000	200,000	200,000	200,000	1.ซ่อมแซมเป็นไปตามที่อบต.กำหนด ร้อยละ 100 2.ประชาชนพึงพอใจในการสัญจร ไม่น้อยกว่า ร้อยละ 75	1.ประชาชนเดินทางสัญจรไป-มาได้สะดวกรวดเร็วและมีความปลอดภัยในชีวิตและทรัพย์สินเพิ่มขึ้น	กองช่าง
378	โครงการก่อสร้างท่อลอดเหลี่ยม ซอยหลังวัดป่าโนนสุขสันต์ บ้านโนนสุขสันต์ หมู่ที่ 13 ตำบลนาดี อำเภอนาเยี่ย จังหวัดอุบลราชธานี	เพื่อให้ประชาชนเดินทางสัญจรไป-มาได้สะดวกรวดเร็วมีความปลอดภัยในชีวิตและทรัพย์สิน	ก่อสร้างท่อลอดเหลี่ยม กว้าง 1.00 เมตร สูง 1.00 เมตร ยาว 6.00 เมตร ตามแบบที่องค์การบริหารส่วนตำบลนาดีกำหนด	200,000	200,000	200,000	200,000	200,000	1.ก่อสร้างเป็นไปตามที่อบต.กำหนด ร้อยละ 100 2.ประชาชนพึงพอใจในการสัญจร ไม่น้อยกว่า ร้อยละ 75	1.ประชาชนเดินทางสัญจรไป-มาได้สะดวกรวดเร็วและมีความปลอดภัยในชีวิตและทรัพย์สินเพิ่มขึ้น	กองช่าง

ที่	โครงการ	วัตถุประสงค์	เป้าหมาย (ผลผลิตของโครงการ)	งบประมาณ					ตัวชี้วัด KPI	ผลที่คาดว่าจะได้รับ	หน่วยงานที่รับผิดชอบ
				2566	2567	2568	2569	2570			
379	โครงการก่อสร้างท่อลอดเหลี่ยม ซอยชลประทาน บ้านนาคู หมู่ที่ 6 ตำบลนาดี อำเภอนาเยี่ย จังหวัดอุบลราชธานี	เพื่อให้ประชาชนเดินทางสัญจรไป-มาได้สะดวกรวดเร็ว มีความปลอดภัยในชีวิตและทรัพย์สิน	ก่อสร้างท่อลอดเหลี่ยม กว้าง 1.00 เมตร สูง 1.00 เมตร ยาว 6.00 เมตร ตามแบบที่องค์การบริหารส่วนตำบลนาดีกำหนด	200,000	200,000	200,000	200,000	200,000	1.ก่อสร้างเป็นไปตามที่อบต.กำหนด ร้อยละ 100 2.ประชาชนพึงพอใจในการสัญจร ไม่น้อยกว่า ร้อยละ 75	1.ประชาชนเดินทางสัญจรไป-มาได้สะดวกรวดเร็วและมี ความปลอดภัยในชีวิตและทรัพย์สินเพิ่มขึ้น	กองช่าง
380	โครงการก่อสร้างท่อลอดเหลี่ยม บ้านห้วยหอย หมู่ที่ 5 ตำบลนาดี อำเภอนาเยี่ย จังหวัดอุบลราชธานี	เพื่อให้ประชาชนเดินทางสัญจรไป-มาได้สะดวกรวดเร็ว มีความปลอดภัยในชีวิตและทรัพย์สิน	ก่อสร้างท่อลอดเหลี่ยม กว้าง 1.00 เมตร สูง 1.00 เมตร ยาว 6.00 เมตร ตามแบบที่องค์การบริหารส่วนตำบลนาดีกำหนด	200,000	200,000	200,000	200,000	200,000	1.ก่อสร้างเป็นไปตามที่อบต.กำหนด ร้อยละ 100 2.ประชาชนพึงพอใจในการสัญจร ไม่น้อยกว่า ร้อยละ 75	1.ประชาชนเดินทางสัญจรไป-มาได้สะดวกรวดเร็วและมี ความปลอดภัยในชีวิตและทรัพย์สินเพิ่มขึ้น	กองช่าง

ที่	โครงการ	วัตถุประสงค์	เป้าหมาย (ผลผลิตของโครงการ)	งบประมาณ					ตัวชี้วัด KPI	ผลที่คาดว่าจะ ได้รับ	หน่วยงานที่ รับผิดชอบ
				2566	2567	2568	2569	2570			
381	โครงการก่อสร้างท่อลอดเหลี่ยม บ้านขี้เหล็ก หมู่ที่ 7 ตำบลนาดี อำเภอนาเยี่ย จังหวัด อุบลราชธานี	เพื่อให้ประชาชน เดินทางสัญจรไป-มา ได้สะดวกรวดเร็วมี ความปลอดภัยในชีวิต และทรัพย์สิน	ก่อสร้างท่อลอดเหลี่ยม กว้าง 1.00 เมตร สูง 1.00 เมตร ยาว 6.00 เมตร ตามแบบที่องค์การบริหาร ส่วนตำบลนาดีกำหนด	200,000	200,000	200,000	200,000	200,000	1.ก่อสร้าง เป็นไปตามที่ อบต.กำหนด ร้อยละ 100 2.ประชาชน พึงพอใจใน การสัญจร ไม่น้อยกว่า ร้อย ละ 75	1.ประชาชน เดินทางสัญจรไป- มา ได้สะดวก รวดเร็วและมี ความปลอดภัยใน ชีวิตและทรัพย์สิน เพิ่มขึ้น	กองช่าง
382	โครงการก่อสร้างท่อลอดเหลี่ยม บ้านนาดี หมู่ที่ 4 ตำบลนาดี อำเภอนาเยี่ย จังหวัด อุบลราชธานี	เพื่อให้ประชาชน เดินทางสัญจรไป-มา ได้สะดวกรวดเร็วมี ความปลอดภัยในชีวิต และทรัพย์สิน	ก่อสร้างท่อลอดเหลี่ยม กว้าง 1.00 เมตร สูง 1.00 เมตร ยาว 6.00 เมตร ตามแบบที่องค์การบริหาร ส่วนตำบลนาดีกำหนด	200,000	200,000	200,000	200,000	200,000	1.ก่อสร้าง เป็นไปตามที่ อบต.กำหนด ร้อยละ 100 2.ประชาชน พึงพอใจใน การสัญจร ไม่น้อยกว่า ร้อย ละ 75	1.ประชาชน เดินทางสัญจรไป- มา ได้สะดวก รวดเร็วและมี ความปลอดภัยใน ชีวิตและทรัพย์สิน เพิ่มขึ้น	กองช่าง

ที่	โครงการ	วัตถุประสงค์	เป้าหมาย (ผลผลิตของโครงการ)	งบประมาณ					ตัวชี้วัด KPI	ผลที่คาดว่าจะ ได้รับ	หน่วยงานที่ รับผิดชอบ
				2566	2567	2568	2569	2570			
383	โครงการก่อสร้างท่อลอดเหลี่ยม บ้านหนองสิมมา หมู่ที่ 8 ตำบลนาดี อำเภอนาเยี่ย จังหวัดอุบลราชธานี	เพื่อให้ประชาชนเดินทางสัญจรไป-มาได้สะดวกรวดเร็ว มีความปลอดภัยในชีวิตและทรัพย์สิน	ก่อสร้างท่อลอดเหลี่ยม กว้าง 1.00 เมตร สูง 1.00 เมตร ยาว 6.00 เมตร ตามแบบที่องค์การบริหารส่วนตำบลนาดีกำหนด	200,000	200,000	200,000	200,000	200,000	1.ก่อสร้างเป็นไปตามที่อบต.กำหนด ร้อยละ 100 2.ประชาชนพึงพอใจในการสัญจร ไม่น้อยกว่า ร้อยละ 75	1.ประชาชนเดินทางสัญจรไป-มาได้สะดวกรวดเร็วและมี ความปลอดภัยในชีวิตและทรัพย์สินเพิ่มขึ้น	กองช่าง
384	โครงการก่อสร้างท่อลอดเหลี่ยม บ้านหนองสิมมาใต้ หมู่ที่ 12 ตำบลนาดี อำเภอนาเยี่ย จังหวัดอุบลราชธานี	เพื่อให้ประชาชนเดินทางสัญจรไป-มาได้สะดวกรวดเร็ว มีความปลอดภัยในชีวิตและทรัพย์สิน	ก่อสร้างท่อลอดเหลี่ยม กว้าง 1.00 เมตร สูง 1.00 เมตร ยาว 6.00 เมตร ตามแบบที่องค์การบริหารส่วนตำบลนาดีกำหนด	200,000	200,000	200,000	200,000	200,000	1.ก่อสร้างเป็นไปตามที่อบต.กำหนด ร้อยละ 100 2.ประชาชนพึงพอใจในการสัญจร ไม่น้อยกว่า ร้อยละ 75	1.ประชาชนเดินทางสัญจรไป-มาได้สะดวกรวดเร็วและมี ความปลอดภัยในชีวิตและทรัพย์สินเพิ่มขึ้น	กองช่าง

ที่	โครงการ	วัตถุประสงค์	เป้าหมาย (ผลผลิตของโครงการ)	งบประมาณ					ตัวชี้วัด KPI	ผลที่คาดว่าจะได้รับ	หน่วยงานที่รับผิดชอบ
				2566	2567	2568	2569	2570			
385	โครงการซ่อมแซมถนนลูกรังพร้อมปรับเกลี่ย ซอยหลังโรงเรียนบ้านนาตุ๋ บ้านนาตุ๋ หมู่ที่ 6 ตำบลนาดี อำเภอนาเยี่ย จังหวัดอุบลราชธานี	เพื่อให้ประชาชนเดินทางสัญจรไป-มาได้สะดวกรวดเร็วมีความปลอดภัยในชีวิตและทรัพย์สิน	ซ่อมแซมถนนลูกรังพร้อมปรับเกลี่ยผิวจราจรกว้าง 4.00 เมตร ระยะทางรวม 0.700 กม. มีพื้นที่ผิวจราจรไม่น้อยกว่า 2,800 ตารางเมตร ใช้ปริมาณลูกรังในการซ่อมแซมไม่น้อยกว่า 420 ลบ.ม.	200,000	200,000	200,000	200,000	200,000	1.ซ่อมแซมเป็นไปตามที่อบต.กำหนด ร้อยละ 100 2.ประชาชนพึงพอใจในการสัญจร ไม่น้อยกว่า ร้อยละ 75	1.ประชาชนเดินทางสัญจรไป-มาได้สะดวกรวดเร็วและมีความปลอดภัยในชีวิตและทรัพย์สินเพิ่มขึ้น	กองช่าง
386	โครงการซ่อมแซมถนนลูกรังพร้อมปรับเกลี่ย ซอยบ้านผู้ใหญ่บ้าน บ้านม่วงน้อย หมู่ที่ 2 ตำบลนาดี อำเภอนาเยี่ย จังหวัดอุบลราชธานี	เพื่อให้ประชาชนเดินทางสัญจรไป-มาได้สะดวกรวดเร็วมีความปลอดภัยในชีวิตและทรัพย์สิน	ซ่อมแซมถนนลูกรังพร้อมปรับเกลี่ยผิวจราจรกว้าง 4.00 เมตร ระยะทางรวม 0.700 กม. มีพื้นที่ผิวจราจรไม่น้อยกว่า 2,800 ตารางเมตร ใช้ปริมาณลูกรังในการซ่อมแซมไม่น้อยกว่า 420 ลบ.ม.	200,000	200,000	200,000	200,000	200,000	1.ซ่อมแซมเป็นไปตามที่อบต.กำหนด ร้อยละ 100 2.ประชาชนพึงพอใจในการสัญจร ไม่น้อยกว่า ร้อยละ 75	1.ประชาชนเดินทางสัญจรไป-มาได้สะดวกรวดเร็วและมีความปลอดภัยในชีวิตและทรัพย์สินเพิ่มขึ้น	กองช่าง

ที่	โครงการ	วัตถุประสงค์	เป้าหมาย (ผลผลิตของโครงการ)	งบประมาณ					ตัวชี้วัด KPI	ผลที่คาดว่าจะได้รับ	หน่วยงานที่รับผิดชอบ
				2566	2567	2568	2569	2570			
387	โครงการซ่อมแซมถนนลูกรังพร้อมปรับเกลี่ยสี่แยกทางไปนาเยี้ย (นางนงบุญเลี้ยง) บ้านนาดี หมู่ที่ 4 ตำบลนาดี อำเภอนาเยี้ย จังหวัดอุบลราชธานี	เพื่อให้ประชาชนเดินทางสัญจรไป-มาได้สะดวกรวดเร็วมีความปลอดภัยในชีวิตและทรัพย์สิน	ซ่อมแซมถนนลูกรังพร้อมปรับเกลี่ยผิวจราจรกว้าง 4.00 เมตร ระยะทางรวม 0.700 กม. มีพื้นที่ผิวจราจรไม่น้อยกว่า 2,800 ตารางเมตร ใช้ปริมาณลูกรังในการซ่อมแซมไม่น้อยกว่า 420 ลบ.ม.	200,000	200,000	200,000	200,000	200,000	1.ซ่อมแซมเป็นไปตามที่อบต.กำหนด ร้อยละ 100 2.ประชาชนพึงพอใจในการสัญจร ไม่น้อยกว่า ร้อยละ 75	1.ประชาชนเดินทางสัญจรไป-มาได้สะดวกรวดเร็วและมี ความปลอดภัยในชีวิตและทรัพย์สินเพิ่มขึ้น	กองช่าง
388	โครงการซ่อมแซมถนนลูกรังสายร่องคำม็กถ่าน บ้านนาคู หมู่ที่ 6 ตำบลนาดี อำเภอนาเยี้ย จังหวัดอุบลราชธานี	เพื่อให้ประชาชนเดินทางสัญจรไป-มาได้สะดวกรวดเร็วมีความปลอดภัยในชีวิตและทรัพย์สิน	ซ่อมแซมลูกรังเดิม พร้อมปรับเกลี่ยผิวจราจร กว้าง 4.00 เมตร ระยะทาง 1,400 เมตร มีพื้นที่ผิวจราจร 5,600 ตร.ม. ใช้ลูกรังในการซ่อมแซม มีปริมาณ 840 ลบ.ม.	200,000	200,000	200,000	200,000	200,000	1.ซ่อมแซมเป็นไปตามที่อบต.กำหนด ร้อยละ 100 2.ประชาชนพึงพอใจในการสัญจร ไม่น้อยกว่า ร้อยละ 75	1.ประชาชนเดินทางสัญจรไป-มาได้สะดวกรวดเร็วและมี ความปลอดภัยในชีวิตและทรัพย์สินเพิ่มขึ้น	กองช่าง

ที่	โครงการ	วัตถุประสงค์	เป้าหมาย (ผลผลิตของโครงการ)	งบประมาณ					ตัวชี้วัด KPI	ผลที่คาดว่าจะได้รับ	หน่วยงานที่รับผิดชอบ
				2566	2567	2568	2569	2570			
389	โครงการก่อสร้างถนน คสล.เส้นหนองกอย ซอย 2 บ้านนาดี หมู่ที่ 4 ตำบลนาดี อำเภอนาเยี่ย จังหวัดอุบลราชธานี	เพื่อให้ประชาชนเดินทางสัญจรไป-มาได้สะดวกรวดเร็วมีความปลอดภัยในชีวิตและทรัพย์สิน	ก่อสร้างถนน คสล.ผิวจราจรกว้าง 5.00 เมตร ระยะทางรวม 0.0865 กม. หนา 0.15 ม. ไหล่ทางลูกรังกว้างเฉลี่ยข้างละ 00.00-0.50 ม. ทั้งสองข้าง มีพื้นที่ผิวจราจรไม่น้อยกว่า 432.5 ตร.ม.	300,000	300,000	300,000	300,000	300,000	1. ช่อมแซม เป็นไปตามที่ อบต.กำหนด ร้อยละ 100 2. ประชาชนพึงพอใจในการสัญจร ไม่น้อยกว่า ร้อยละ 75	1. ประชาชนเดินทางสัญจรไป-มาได้สะดวกรวดเร็วและมี ความปลอดภัยในชีวิตและทรัพย์สินเพิ่มขึ้น	กองช่าง
390	โครงการซ่อมแซมถนนหินคลุกพร้อมบดอัด ซอยหนองแสง บ้านม่วง หมู่ที่ 3 ตำบลนาดี อำเภอนาเยี่ย จังหวัดอุบลราชธานี	เพื่อให้ประชาชนเดินทางสัญจรไป-มาได้สะดวกรวดเร็วมีความปลอดภัยในชีวิตและทรัพย์สิน	ซ่อมแซมถนนหินคลุกพร้อมบดอัดผิวจราจรกว้าง 4.00 เมตร ระยะทางรวม 0.400 กม. มีพื้นที่ผิวจราจรไม่น้อยกว่า 1,600 ตารางเมตร ใช้ปริมาตรลูกรังในการซ่อมแซมไม่น้อยกว่า 160 ลบ.ม.	200,000	200,000	200,000	200,000	200,000	1. ช่อมแซม เป็นไปตามที่ อบต.กำหนด ร้อยละ 100 2. ประชาชนพึงพอใจในการสัญจร ไม่น้อยกว่า ร้อยละ 75	1. ประชาชนเดินทางสัญจรไป-มาได้สะดวกรวดเร็วและมี ความปลอดภัยในชีวิตและทรัพย์สินเพิ่มขึ้น	กองช่าง

ที่	โครงการ/	วัตถุประสงค์	เป้าหมาย (ผลผลิตของโครงการ)	งบประมาณ					ตัวชี้วัด KPI	ผลที่คาดว่าจะ ได้รับ	หน่วยงานที่ รับผิดชอบ
				2566	2567	2568	2569	2570			
391	โครงการต่อเติมห้อง ปฏิบัติงานกิจการประปา	เพื่อต่อเติมห้องปฏิบัติงาน กิจการประปา	ต่อเติมห้องปฏิบัติงาน กว้าง 3.90 เมตร ลึก 9.90 เมตร (รายละเอียดตามแบบ แปลนที่ อบต.กำหนด)		150,000	150,000			1.ก่อสร้างเป็นไปตาม แบบแปลน ร้อยละ 100 2.มีห้องปฏิบัติงาน กิจการประปาเพียงพอ ต่อการใช้งาน	1.ห้องปฏิบัติงาน กิจการประปา	กองช่าง
392	โครงการก่อสร้างถนนคสล. สายข้างลานมัน หมู่ที่ 7 ตำบลนาดี อำเภอนาเยี่ย จังหวัดอุบลราชธานี	เพื่อให้ประชาชนมีถนนใช้ คมนาคมได้อย่างสะดวก รวดเร็ว	กว้าง 5.00 เมตร ระยะยาว 60 เมตร หนา 0.15 เมตร มีพื้นที่ผิว จราจร 300 ตารางเมตร พร้อมลงลูกรังไหล่ทาง ปรับเกลี่ยแต่งทั้งสองข้าง		180,000	180,000			ร้อยละของประชาชน ที่ใช้เดินทาง	ประชาชนมีถนนใช้ คมนาคมได้อย่าง สะดวกรวดเร็ว	กองช่าง
393	โครงการก่อสร้างถนนคสล. ข้าง รพ.สต. นาดี หมู่ที่ 4 ตำบลนาดี อำเภอนาเยี่ย จังหวัดอุบลราชธานี	เพื่อให้ประชาชนมีถนนใช้ คมนาคมได้อย่างสะดวก รวดเร็ว	กว้าง 5.00 เมตร ระยะยาว 50 เมตร หนา 0.15 เมตร มีพื้นที่ผิว จราจร 300 ตารางเมตร พร้อมลงลูกรังไหล่ทาง ปรับเกลี่ยแต่งทั้งสองข้าง		250,000	250,000			ร้อยละของประชาชน ที่ใช้เดินทาง	ประชาชนมีถนนใช้ คมนาคมได้อย่าง สะดวกรวดเร็ว	กองช่าง

ที่	โครงการ/	วัตถุประสงค์	เป้าหมาย (ผลผลิตของโครงการ)	งบประมาณ					ตัวชี้วัด KPI	ผลที่คาดว่าจะ ได้รับ	หน่วยงานที่ รับผิดชอบ
				2566	2567	2568	2569	2570			
394	โครงการก่อสร้างถนนคสล. ข้างปั้มน้ำมัน บ้านนาคูเหนือ หมู่ที่ 10 ตำบลนาดี อำเภอนาเยีย จังหวัดอุบลราชธานี	เพื่อให้ประชาชนมีถนนใช้คมนาคมได้อย่างสะดวก รวดเร็ว	กว้าง 4.00 เมตร ระยะยทาง 100 เมตร หนา 0.15 เมตร มีพื้นที่ผิวจราจร 400 ตารางเมตร พร้อมลงลูกรังไหล่ทาง ปรับเกลี่ยแต่งทั้งสองข้าง		250,000	250,000			ร้อยละของประชาชน ที่ใช้เดินทาง	ประชาชนมีถนนใช้ คมนาคมได้อย่าง สะดวกรวดเร็ว	กองช่าง
395	โครงการติดตั้งระบบโซลาร์เซลล์เพื่อผลิตไฟฟ้าศูนย์พัฒนาเด็กเล็กบ้านดอนยู/ม่วงน้อย	เพื่อลดภาระค่ากระแสไฟฟ้าในอาคารศูนย์พัฒนาเด็กเล็กโดยใช้พลังงานทางเลือก	ระบบโซลาร์เซลล์ ขนาด 10 KW (ON-GRID) Three Phase พร้อมติดตั้ง ระบบสตริง อินเวอร์เตอร์ (String Inverter) หรือไมโครอินเวอร์เตอร์ (Micro Inverter) หรือดีกว่า		500,000	500,000	500,000	500,000	1.จัดจ้างเป็นไปตาม คุณลักษณะของงานที่ อบต.กำหนด ร้อยละ 100 2.ลดภาระค่า กระแสไฟฟ้าในอาคาร สำนักงานได้ไม่น้อย กว่า ร้อยละ 30	1.ค่ากระแสไฟฟ้า ลดลงไม่น้อยกว่า ร้อยละ 30 2.พลังงานทางเลือก ที่สามารถใช้ทดแทน กระแสไฟฟ้าจาก การไฟฟ้าส่วน ภูมิภาค	กอง การศึกษา ฯ

ที่	โครงการ/	วัตถุประสงค์	เป้าหมาย (ผลผลิตของโครงการ)	งบประมาณ					ตัวชี้วัด KPI	ผลที่คาดว่าจะ จะได้รับ	หน่วยงานที่ รับผิดชอบ
				2566	2567	2568	2569	2570			
396	โครงการติดตั้งระบบโซลาร์เซลล์เพื่อผลิตไฟฟ้าศูนย์พัฒนาเด็กเล็กวัดป่าดอนยู	เพื่อลดภาระค่ากระแสไฟฟ้าในอาคารศูนย์พัฒนาเด็กเล็กโดยใช้พลังงานทางเลือก	ระบบโซลาร์เซลล์ ขนาด 10 KW (ON-GRID) Three Phase พร้อมติดตั้ง ระบบสตริง อินเวอร์เตอร์ (String Inverter) หรือไมโคร อินเวอร์เตอร์ (Micro Inverter) หรือดีกว่า		500,000	500,000	500,000	500,000	1.จัดจ้างเป็นไปตามคุณลักษณะของงานที่อบต.กำหนด ร้อยละ 100 2.ลดภาระค่ากระแสไฟฟ้าในอาคารสำนักงานได้ไม่น้อยกว่า ร้อยละ 30	1.ค่ากระแสไฟฟ้าลดลงไม่น้อยกว่า ร้อยละ 30 2.พลังงานทางเลือกที่สามารถใช้ทดแทนกระแสไฟฟ้าจากการไฟฟ้าส่วนภูมิภาค	กองการศึกษา ฯ
397	โครงการต่อเติมกันสาดด้านหน้าอาคารศูนย์พัฒนาเด็กเล็กบ้านดอนยู/ม่วงน้อย	เพื่อต่อเติมกันสาดด้านหน้าอาคารศูนย์พัฒนาเด็กเล็กบ้านดอนยู/ม่วงน้อย	ต่อเติมกันสาดหลังคาคลุมด้านหน้าอาคาร กว้าง 20.00 เมตร ลึก 4.00 เมตร (รายละเอียดตามแบบแปลนที่ อบต.กำหนด)		384,000	384,000	384,000	384,000	1.จัดจ้างเป็นไปตามคุณลักษณะของงานที่อบต.กำหนด ร้อยละ 100	กันสาดเพื่อป้องกันฝน ป้องกันแดด สาดส่องเข้ามาทำความเสียหายต่ออาคาร	กองการศึกษา ฯ

ที่	โครงการ/	วัตถุประสงค์	เป้าหมาย (ผลผลิตของโครงการ)	งบประมาณ					ตัวชี้วัด KPI	ผลที่คาดว่าจะ ได้รับ	หน่วยงานที่ รับผิดชอบ
				2566	2567	2568	2569	2570			
398	โครงการต่อเติมกันสาด ด้านข้างอาคารศูนย์พัฒนา เด็กเล็กวัดป่าดอนยู	เพื่อต่อเติมกันสาดด้านข้าง อาคารศูนย์พัฒนาเด็กเล็ก วัดป่าดอนยู	ต่อเติมกันสาดหลังคาคลุม ด้านข้างอาคาร กว้าง 4.00 เมตร ลึก 11.00 เมตร ทั้งสองด้าน(ตาม แบบที่องค์การบริหารส่วน ตำบลนาดีกำหนด)		425,000	425,000	425,000	425,000	1.จัดจ้างเป็นไปตาม คุณลักษณะของงานที่ อบต.กำหนด ร้อยละ 100	กันสาดเพื่อป้องกัน ฝน ป้องกันแดด สาดส่องเข้ามาทำ ความเสียหายต่อ อาคาร	กอง การศึกษา ฯ
399	โครงการต่อเติมกันสาด ด้านข้างอาคารศูนย์พัฒนา เด็กเล็กวัดบ้านนาดี	เพื่อต่อเติมกันสาดด้านข้าง อาคารศูนย์พัฒนาเด็กเล็ก วัดบ้านนาดี	ต่อเติมกันสาดหลังคาคลุม ด้านหน้าอาคาร กว้าง 25.00 เมตร ลึก 4.00 เมตร (ตามแบบที่องค์การ บริหารส่วนตำบลนาดี กำหนด)		480,000	480,000	480,000	480,000	1.จัดจ้างเป็นไปตาม คุณลักษณะของงานที่ อบต.กำหนด ร้อยละ 100	กันสาดเพื่อป้องกัน ฝน ป้องกันแดด สาดส่องเข้ามาทำ ความเสียหายต่อ อาคาร	กอง การศึกษา ฯ
รวม	399 โครงการ			114,100,000	117,219,000	117,219,000	116,389,000	116,389,000			

ก. ยุทธศาสตร์ชาติ ๒๐ปี ยุทธศาสตร์ที่ ๒ ด้านความสามารถในการแข่งขัน

ข. แผนพัฒนาเศรษฐกิจและสังคมแห่งชาติ ฉบับที่ ๑๓ หมายความว่า ๘ ไทยมีพื้นที่และเมืองอัจฉริยะที่น่าอยู่ ปลอดภัย เติบโตอย่างยั่งยืน

ค. Sustainable Development Goals : SDGs เป้าหมายที่ ๓ การพัฒนาเมืองให้มีความน่าอยู่ อย่างยั่งยืน มีความพร้อมในการรับมือและปรับตัวต่อการเปลี่ยนแปลงทุกรูปแบบ เพื่อให้ประชาชนทุกกลุ่มมีคุณภาพชีวิตที่ดีอย่างทั่วถึง

ง. ยุทธศาสตร์จังหวัดอุบลราชธานี ที่ ๑ การพัฒนาเมืองน่าอยู่ทันสมัย

จ. ยุทธศาสตร์การพัฒนาขององค์กรปกครองส่วนท้องถิ่นในเขตจังหวัดอุบลราชธานี ที่ ๑ การพัฒนาโครงสร้างพื้นฐาน

๑. ยุทธศาสตร์การพัฒนาด้านคมนาคมและแหล่งน้ำเพื่อการอุปโภค-บริโภค

๑.๑ กลยุทธ์ พัฒนาระบบสาธารณูปโภคและสาธารณูปการ

(๑) แผนงานการพาณิชย์

ที่	โครงการ/	วัตถุประสงค์	เป้าหมาย (ผลผลิตของโครงการ)	งบประมาณ					ตัวชี้วัด KPI	ผลที่คาดว่าจะได้รับ	หน่วยงานที่รับผิดชอบ
				2566	2567	2568	2569	2570			
1	โครงการขยายเขตประปา หมู่ที่ 1 ตำบลนาดี อำเภอ นาเยีย จังหวัดอุบลราชธานี	เพื่อให้ประชาชนมี น้ำประปาใช้ในการอุปโภค และบริโภค	(ตามแบบที่ อบต.กำหนด)	100,000	100,000	100,000	100,000	100,000	ร้อยละความพึงพอใจ ของประชาชน	ประชาชนมี น้ำประปาใช้ในการ อุปโภคและบริโภค	กองช่าง
2	โครงการขยายเขตประปา หมู่ที่ 2 ตำบลนาดี อำเภอ นาเยีย จังหวัดอุบลราชธานี	เพื่อให้ประชาชนมี น้ำประปาใช้ในการอุปโภค และบริโภค	(ตามแบบที่ อบต.กำหนด)	100,000	100,000	100,000	100,000	100,000	ร้อยละความพึงพอใจ ของประชาชน	ประชาชนมี น้ำประปาใช้ในการ อุปโภคและบริโภค	กองช่าง
3	โครงการขยายเขตประปา หมู่ที่ 3 ตำบลนาดี อำเภอ นาเยีย จังหวัดอุบลราชธานี	เพื่อให้ประชาชนมี น้ำประปาใช้ในการอุปโภค และบริโภค	(ตามแบบที่ อบต.กำหนด)	100,000	100,000	100,000	100,000	100,000	ร้อยละความพึงพอใจ ของประชาชน	ประชาชนมี น้ำประปาในการ อุปโภคและบริโภค	กองช่าง
4	โครงการขยายเขตประปา หมู่ที่ 4 ตำบลนาดี อำเภอ นาเยีย จังหวัดอุบลราชธานี	เพื่อให้ประชาชนมี น้ำประปาใช้ในการอุปโภค และบริโภค	(ตามแบบที่ อบต.กำหนด)	100,000	100,000	100,000	100,000	100,000	ร้อยละความพึงพอใจ ของประชาชน	ประชาชนมี น้ำประปาในการ อุปโภคและบริโภค	กองช่าง

ที่	โครงการ/	วัตถุประสงค์	เป้าหมาย (ผลผลิตของโครงการ)	งบประมาณ					ตัวชี้วัด KPI	ผลที่คาดว่าจะได้รับ	หน่วยงานที่รับผิดชอบ
				2566	2567	2568	2569	2570			
5	โครงการขยายเขตประปา หมู่ที่ 5 ตำบลนาดี อำเภอนาเยี่ย จังหวัดอุบลราชธานี	เพื่อให้ประชาชนมีน้ำประปาใช้ในการอุปโภคและบริโภค	(ตามแบบที่ อบต.กำหนด)	100,000	100,000	100,000	100,000	100,000	ร้อยละความพึงพอใจของประชาชน	ประชาชนมีน้ำประปาใช้ในการอุปโภคและบริโภค	กองช่าง
6	โครงการขยายเขตประปา หมู่ที่ 6 ตำบลนาดี อำเภอนาเยี่ย จังหวัดอุบลราชธานี	เพื่อให้ประชาชนมีน้ำประปาใช้ในการอุปโภคและบริโภค	(ตามแบบที่ อบต.กำหนด)	100,000	100,000	100,000	100,000	100,000	ร้อยละความพึงพอใจของประชาชน	ประชาชนมีน้ำประปาใช้ในการอุปโภคและบริโภค	กองช่าง
7	โครงการขยายเขตประปา หมู่ที่ 7 ตำบลนาดี อำเภอนาเยี่ย จังหวัดอุบลราชธานี	เพื่อให้ประชาชนมีน้ำประปาใช้ในการอุปโภคและบริโภค	(ตามแบบที่ อบต.กำหนด)	100,000	100,000	100,000	100,000	100,000	ร้อยละความพึงพอใจของประชาชน	ประชาชนมีน้ำประปาใช้ในการอุปโภคและบริโภค	กองช่าง
8	โครงการขยายเขตประปา หมู่ที่ 8 ตำบลนาดี อำเภอนาเยี่ย จังหวัดอุบลราชธานี	เพื่อให้ประชาชนมีน้ำประปาใช้ในการอุปโภคและบริโภค	(ตามแบบที่ อบต.กำหนด)	100,000	100,000	100,000	100,000	100,000	ร้อยละความพึงพอใจของประชาชน	ประชาชนมีน้ำประปาใช้ในการอุปโภคและบริโภค	กองช่าง

ที่	โครงการ/	วัตถุประสงค์	เป้าหมาย (ผลผลิตของโครงการ)	งบประมาณ					ตัวชี้วัด KPI	ผลที่คาดว่าจะได้รับ	หน่วยงานที่รับผิดชอบ
				2566	2567	2568	2569	2570			
9	โครงการขยายเขตประปา หมู่ที่ 9 ตำบลนาดี อำเภอนาเยี่ย จังหวัดอุบลราชธานี	เพื่อให้ประชาชนมีน้ำประปาใช้ในการอุปโภคและบริโภค	(ตามแบบที่ อบต.กำหนด)	100,000	100,000	100,000	100,000	100,000	ร้อยละความพึงพอใจของประชาชน	ประชาชนมีน้ำประปาใช้ในการอุปโภคและบริโภค	กองช่าง
10	โครงการขยายเขตประปา หมู่ที่ 10 ตำบลนาดี อำเภอนาเยี่ย จังหวัดอุบลราชธานี	เพื่อให้ประชาชนมีน้ำประปาใช้ในการอุปโภคและบริโภค	(ตามแบบที่ อบต.กำหนด)	100,000	100,000	100,000	100,000	100,000	ร้อยละความพึงพอใจของประชาชน	ประชาชนมีน้ำประปาใช้ในการอุปโภคและบริโภค	กองช่าง
11	โครงการขยายเขตประปา หมู่ที่ 11 ตำบลนาดี อำเภอนาเยี่ย จังหวัดอุบลราชธานี	เพื่อให้ประชาชนมีน้ำประปาใช้ในการอุปโภคและบริโภค	(ตามแบบที่ อบต.กำหนด)	100,000	100,000	100,000	100,000	100,000	ร้อยละความพึงพอใจของประชาชน	ประชาชนมีน้ำประปาใช้ในการอุปโภคและบริโภค	กองช่าง
12	โครงการขยายเขตประปา หมู่ที่ 12 ตำบลนาดี อำเภอนาเยี่ย จังหวัดอุบลราชธานี	เพื่อให้ประชาชนมีน้ำประปาใช้ในการอุปโภคและบริโภค	(ตามแบบที่ อบต.กำหนด)	100,000	100,000	100,000	100,000	100,000	ร้อยละความพึงพอใจของประชาชน	ประชาชนมีน้ำประปาใช้ในการอุปโภคและบริโภค	กองช่าง

ที่	โครงการ/	วัตถุประสงค์	เป้าหมาย (ผลผลิตของโครงการ)	งบประมาณ					ตัวชี้วัด KPI	ผลที่คาดว่าจะได้รับ	หน่วยงานที่รับผิดชอบ
				2566	2567	2568	2569	2570			
13	โครงการขยายเขตประปา หมู่ที่ 13 ตำบลนาดี อำเภอนาเยี่ย จังหวัดอุบลราชธานี	เพื่อให้ประชาชนมีน้ำประปาใช้ในการอุปโภคและบริโภค	(ตามแบบที่ อบต.กำหนด)	100,000	100,000	100,000	100,000	100,000	ร้อยละความพึงพอใจของประชาชน	ประชาชนมีน้ำประปาใช้ในการอุปโภคและบริโภค	กองช่าง
14	โครงการก่อสร้างท่อถึงประปาหมู่บ้าน หมู่ที่ 1 ตำบลนาดี อำเภอนาเยี่ย จังหวัดอุบลราชธานี	เพื่อให้ประชาชนมีน้ำประปาใช้ในการอุปโภคและบริโภค	(ตามแบบที่ อบต.กำหนด)	300,000	300,000	300,000	300,000	300,000	ร้อยละความพึงพอใจของประชาชน	ประชาชนมีน้ำประปาใช้ในการอุปโภคและบริโภค	กองช่าง
15	โครงการก่อสร้างท่อถึงประปาหมู่บ้าน หมู่ที่ 2 ตำบลนาดี อำเภอนาเยี่ย จังหวัดอุบลราชธานี	เพื่อให้ประชาชนมีน้ำประปาใช้ในการอุปโภคและบริโภค	(ตามแบบที่ อบต.กำหนด)	300,000	300,000	300,000	300,000	300,000	ร้อยละความพึงพอใจของประชาชน	ประชาชนมีน้ำประปาใช้ในการอุปโภคและบริโภค	กองช่าง
16	โครงการก่อสร้างท่อถึงประปาหมู่บ้าน หมู่ที่ 3 ตำบลนาดี อำเภอนาเยี่ย จังหวัดอุบลราชธานี	เพื่อให้ประชาชนมีน้ำประปาใช้ในการอุปโภคและบริโภค	(ตามแบบที่ อบต.กำหนด)	300,000	300,000	300,000	300,000	300,000	ร้อยละความพึงพอใจของประชาชน	ประชาชนมีน้ำประปาใช้ในการอุปโภคและบริโภค	กองช่าง

ที่	โครงการ/	วัตถุประสงค์	เป้าหมาย (ผลผลิตของโครงการ)	งบประมาณ					ตัวชี้วัด KPI	ผลที่คาดว่าจะได้รับ	หน่วยงานที่รับผิดชอบ
				2566	2567	2568	2569	2570			
17	โครงการก่อสร้างหอถัง ประปาหมู่บ้าน หมู่ที่ 4 ตำบลนาดี อำเภอนาเยี่ย จังหวัดอุบลราชธานี	เพื่อให้ประชาชนมี น้ำประปาใช้ในการอุปโภค และบริโภค	(ตามแบบที่ อบต.กำหนด)	300,000	300,000	300,000	300,000	300,000	ร้อยละความพึงพอใจ ของประชาชน	ประชาชนมี น้ำประปาใช้ในการ อุปโภคและบริโภค	กองช่าง
18	โครงการก่อสร้างหอถัง ประปาหมู่บ้าน หมู่ที่ 5 ตำบลนาดี อำเภอนาเยี่ย จังหวัดอุบลราชธานี	เพื่อให้ประชาชนมี น้ำประปาใช้ในการอุปโภค และบริโภค	(ตามแบบที่ อบต.กำหนด)	300,000	300,000	300,000	300,000	300,000	ร้อยละความพึงพอใจ ของประชาชน	ประชาชนมี น้ำประปาใช้ในการ อุปโภคและบริโภค	กองช่าง
19	โครงการก่อสร้างหอถัง ประปาหมู่บ้าน หมู่ที่ 6 ตำบลนาดี อำเภอนาเยี่ย จังหวัดอุบลราชธานี	เพื่อให้ประชาชนมี น้ำประปาใช้ในการอุปโภค และบริโภค	(ตามแบบที่ อบต.กำหนด)	300,000	300,000	300,000	300,000	300,000	ร้อยละความพึงพอใจ ของประชาชน	ประชาชนมี น้ำประปาใช้ในการ อุปโภคและบริโภค	กองช่าง
20	โครงการก่อสร้างหอถัง ประปาหมู่บ้าน หมู่ที่ 7 ตำบลนาดี อำเภอนาเยี่ย จังหวัดอุบลราชธานี	เพื่อให้ประชาชนมี น้ำประปาใช้ในการอุปโภค และบริโภค	(ตามแบบที่ อบต.กำหนด)	300,000	300,000	300,000	300,000	300,000	ร้อยละความพึงพอใจ ของประชาชน	ประชาชนมี น้ำประปาใช้ในการ อุปโภคและบริโภค	กองช่าง

ที่	โครงการ/	วัตถุประสงค์	เป้าหมาย (ผลผลิตของโครงการ)	งบประมาณ					ตัวชี้วัด KPI	ผลที่คาดว่าจะได้รับ	หน่วยงานที่รับผิดชอบ
				2566	2567	2568	2569	2570			
21	โครงการก่อสร้างหอถังประปาหมู่บ้าน หมู่ที่ 8 ตำบลนาดี อำเภอนาเยี่ย จังหวัดอุบลราชธานี	เพื่อให้ประชาชนมีน้ำประปาใช้ในการอุปโภคและบริโภค	(ตามแบบที่ อบต.กำหนด)	300,000	300,000	300,000	300,000	300,000	ร้อยละความพึงพอใจของประชาชน	ประชาชนมีน้ำประปาใช้ในการอุปโภคและบริโภค	กองช่าง
22	โครงการก่อสร้างหอถังประปาหมู่บ้าน หมู่ที่ 9 ตำบลนาดี อำเภอนาเยี่ย จังหวัดอุบลราชธานี	เพื่อให้ประชาชนมีน้ำประปาใช้ในการอุปโภคและบริโภค	(ตามแบบที่ อบต.กำหนด)	300,000	300,000	300,000	300,000	300,000	ร้อยละความพึงพอใจของประชาชน	ประชาชนมีน้ำประปาใช้ในการอุปโภคและบริโภค	กองช่าง
23	โครงการก่อสร้างหอถังประปาหมู่บ้าน หมู่ที่ 10 ตำบลนาดี อำเภอนาเยี่ย จังหวัดอุบลราชธานี	เพื่อให้ประชาชนมีน้ำประปาใช้ในการอุปโภคและบริโภค	(ตามแบบที่ อบต.กำหนด)	300,000	300,000	300,000	300,000	300,000	ร้อยละความพึงพอใจของประชาชน	ประชาชนมีน้ำประปาใช้ในการอุปโภคและบริโภค	กองช่าง
24	โครงการก่อสร้างหอถังประปาหมู่บ้าน หมู่ที่ 11 ตำบลนาดี อำเภอนาเยี่ย จังหวัดอุบลราชธานี	เพื่อให้ประชาชนมีน้ำประปาใช้ในการอุปโภคและบริโภค	(ตามแบบที่ อบต.กำหนด)	300,000	300,000	300,000	300,000	300,000	ร้อยละความพึงพอใจของประชาชน	ประชาชนมีน้ำประปาใช้ในการอุปโภคและบริโภค	กองช่าง

ที่	โครงการ/	วัตถุประสงค์	เป้าหมาย (ผลผลิตของโครงการ)	งบประมาณ					ตัวชี้วัด KPI	ผลที่คาดว่าจะได้รับ	หน่วยงานที่รับผิดชอบ
				2566	2567	2568	2569	2570			
25	โครงการก่อสร้างหอถังประปาหมู่บ้าน หมู่ที่ 12 ตำบลนาดี อำเภอนาเยี่ย จังหวัดอุบลราชธานี	เพื่อให้ประชาชนมีน้ำประปาใช้ในการอุปโภคและบริโภค	(ตามแบบที่ อบต.กำหนด)	300,000	300,000	300,000	300,000	300,000	ร้อยละความพึงพอใจของประชาชน	ประชาชนมีน้ำประปาใช้ในการอุปโภคและบริโภค	กองช่าง
26	โครงการก่อสร้างหอถังประปาหมู่บ้าน หมู่ที่ 13 ตำบลนาดี อำเภอนาเยี่ย จังหวัดอุบลราชธานี	เพื่อให้ประชาชนมีน้ำประปาใช้ในการอุปโภคและบริโภค	(ตามแบบที่ อบต.กำหนด)	300,000	300,000	300,000	300,000	300,000	ร้อยละความพึงพอใจของประชาชน	ประชาชนมีน้ำประปาใช้ในการอุปโภคและบริโภค	กองช่าง
27	โครงการติดตั้งระบบผลิตไฟฟ้าด้วยพลังงานแสงอาทิตย์ (โซลาร์เซลล์) สำหรับประปาหมู่บ้าน	เพื่อให้ประชาชนผู้ใช้น้ำประปามีน้ำประปาใช้อย่างสะดวก และทั่วถึง และใช้น้ำประปาในราคาถูก	ติดตั้งระบบผลิตไฟฟ้าด้วยพลังงานแสงอาทิตย์ (โซลาร์เซลล์) ในระบบประปาหมู่บ้าน ขนาดไม่น้อยกว่า 3,000 วัตต์ สำหรับติดตั้งในระบบประปาหมู่บ้าน เดิมที่องค์การบริหารส่วนตำบลรับผิดชอบ จำนวน 1 แห่ง	300,000	300,000	300,000	300,000	300,000	1.จัดจ้างเป็นไปตามคุณลักษณะของงานที่ อบต.กำหนด ร้อยละ 100 2.ประชาชนพึงพอใจในการใช้น้ำประปา ไม่น้อยกว่า ร้อยละ 75	1.ประชาชนมีน้ำประปาใช้อย่างทั่วถึง และเพียงพอ 2.ระบบประปาที่อยู่ในความรับผิดชอบของ อบต.สามารถใช้งานได้อย่างมีประสิทธิภาพ	กองช่าง
รวม	27 โครงการ			5,500,000	5,500,000	5,500,000	5,500,000	5,500,000			
		รวมทั้งรวม	426 โครงการ	119,600,000	122,719,000	122,719,000	121,889,000	121,889,000			

ก. ยุทธศาสตร์ชาติ ๒๐ปี ยุทธศาสตร์ที่ ๓ ด้านการพัฒนาและเสริมสร้างศักยภาพทรัพยากรมนุษย์

ข. แผนพัฒนาเศรษฐกิจและสังคมแห่งชาติ ฉบับที่ ๑๓ หมายเหตุที่ ๑๒ ไทยมีกำลังคนสมรรถนะสูง มุ่งเรียนรู้อย่างต่อเนื่อง ตอบโจทย์การพัฒนาแห่งอนาคต

ค. Sustainable Development Goals : SDGs เป้าหมายที่ ๑ คนไทยได้รับการพัฒนาอย่างเต็มศักยภาพในทุกช่วงวัย

ง. ยุทธศาสตร์จังหวัดที่ ๑ การพัฒนาเมืองน่าอยู่ทันสมัย

จ. ยุทธศาสตร์การพัฒนาขององค์กรปกครองส่วนท้องถิ่นในเขตจังหวัดอุบลราชธานี ที่ ๒ การส่งเสริมคุณภาพชีวิต

๒. ยุทธศาสตร์การพัฒนาสังคมและคุณภาพชีวิต

๒.๑ กลยุทธ์ ส่งเสริมการประกอบอาชีพ และการมีส่วนร่วมของประชาชน

(๑) แผนงานสร้างความเข้มแข็งของชุมชน

แบบ ผ.๐๒

ที่	โครงการ	วัตถุประสงค์	เป้าหมาย (ผลผลิตของโครงการ)	งบประมาณ					ตัวชี้วัด KPI	ผลที่คาดว่าจะ ได้รับ	หน่วยงานที่ รับผิดชอบ
				2566	2567	2568	2569	2570			
1	-ส่งเสริมสุขภาพวัยทำงานด้วยการแพทย์แผนไทย	เพื่อดูแลสุขภาพวัยทำงานด้วยการแพทย์แผนไทย	วัยทำงานได้รับการดูแลด้วยการแพทย์แผนไทย	30,000	30,000	30,000	30,000	30,000	ร้อยละจำนวนผู้รับบริการ	วัยทำงานได้รับการดูแลด้วยการแพทย์แผนไทย	สำนักปลัด
2	-พัฒนาศักยภาพการใช้สมุนไพรในชุมชน	เพื่อให้ชุมชนสามารถนำสมุนไพรมาใช้ได้ตามศักยภาพ	เกิดผลิตภัณฑ์สมุนไพรในท้องถิ่น	30,000	30,000	30,000	30,000	30,000	เกิดผลิตภัณฑ์สมุนไพรในท้องถิ่น	เกิดผลิตภัณฑ์สมุนไพรในท้องถิ่น	สำนักปลัด
3	-อบรมความรู้ด้านแพทย์แผนไทย	เพื่อส่งเสริมการใช้บริการด้านการแพทย์แผนไทย	จำนวนประชาชนที่ได้รับการอบรมด้านการแพทย์แผนไทย	30,000	30,000	30,000	30,000	30,000	ร้อยละประชาชนที่ได้รับการอบรม	ประชาชนที่ได้รับการอบรมด้านการแพทย์แผนไทย	สำนักปลัด

ที่	โครงการ	วัตถุประสงค์	เป้าหมาย (ผลผลิตของโครงการ)	งบประมาณ					ตัวชี้วัด KPI	ผลที่คาดว่าจะได้รับ	หน่วยงานที่รับผิดชอบ
				2566	2567	2568	2569	2570			
4	-เกษตรกรปลอดภัยจากสารกำจัดศัตรูพืช	เพื่อดูแลสุขภาพเกษตรกรจากสารกำจัดศัตรูพืช	เกษตรกรได้รับการดูแล	20,000	20,000	20,000	20,000	20,000	ร้อยละเกษตรกรได้เข้าร่วมโครงการ	ประชาชนปลอดภัยจากสารกำจัดแมลง	สำนักปลัด
5	-อบรมพัฒนาศักยภาพผู้ประกอบการและผู้สัมผัสอาหาร	เพื่อให้ผู้ประกอบการและผู้สัมผัสอาหารได้รับการฝึกอบรมตามมาตรฐาน	จำนวนผู้ประกอบการที่ผ่านการฝึกอบรม	20,000	20,000	20,000	20,000	20,000	ร้อยละผู้ประกอบการที่ผ่านการฝึกอบรม	ผู้ประกอบการสามารถประกอบกิจการได้ตามมาตรฐาน	สำนักปลัด
6	-คุ้มครองผู้บริโภคด้านสาธารณสุข	เพื่อให้ประชาชนในพื้นที่ได้รับการคุ้มครองตามกฎหมายที่กำหนด	มีกิจกรรมการตรวจสอบปนเปื้อนในอาหาร	20,000	20,000	20,000	20,000	20,000	มีการตรวจสอบปนเปื้อนในอาหาร	ไม่พบสารปนเปื้อนในอาหาร	สำนักปลัด
7	-สนับสนุนการบริหารจัดการตลาด	เพื่อขับเคลื่อนการดำเนินงานของตลาดในพื้นที่	ตลาดมีความเป็นระเบียบเรียบร้อยและปฏิบัติตามมาตรการอย่างเคร่งครัด	20,000	20,000	20,000	20,000	20,000	จำนวนครั้งที่มีการตรวจตลาด	ผู้ประกอบการปฏิบัติตามกฎหมาย	สำนักปลัด

ที่	โครงการ	วัตถุประสงค์	เป้าหมาย (ผลผลิตของโครงการ)	งบประมาณ					ตัวชี้วัด KPI	ผลที่คาดว่าจะได้รับ	หน่วยงานที่รับผิดชอบ
				2566	2567	2568	2569	2570			
8	-ประชาสัมพันธ์ข่าวสารเหตุการณ์บ้านเมือง	เพื่อประชาชนได้ติดตามข่าวสารต่างๆ	จัดซื้อนิตยสาร หนังสือพิมพ์ สื่อสิ่งพิมพ์ต่างๆ ฯลฯ	20,000	20,000	20,000	20,000	20,000	ร้อยละจำนวนประชาชนที่พึงพอใจ	ประชาชนได้ติดตามข่าวสารต่างๆ	สำนักปลัด
9	-อบต.สัมพันธ์ใส่ใจบริการประชาชน	เพื่อเพิ่มประสิทธิภาพในการให้บริการประชาชน	เพิ่มประสิทธิภาพในการให้บริการประชาชน	50,000	50,000	50,000	50,000	50,000	ร้อยละประชาชนที่เข้ารับบริการ	เพิ่มประสิทธิภาพในการให้บริการประชาชน	สำนักปลัด
10	-ศูนย์ปฏิบัติการร่วมในการช่วยเหลือประชาชนขององค์กรปกครองส่วนท้องถิ่น	เพื่อเป็นศูนย์การปฏิบัติการร่วมในการช่วยเหลือประชาชน	บุคลากรสำหรับรวบรวมปัญหาความต้องการของประชาชน	350,000	350,000	350,000	350,000	350,000	ร้อยละความพึงพอใจของประชาชน	บุคลากรปฏิบัติหน้าที่รวบรวมข้อมูล แจ่งเวียนระเบียบ หนังสือสั่งการและข้อมูลต่างๆ ที่เกี่ยวข้อง	สำนักปลัด
11	-อุดหนุนศูนย์ปฏิบัติการร่วมในการช่วยเหลือประชาชนขององค์กรปกครองส่วนท้องถิ่น	เพื่ออุดหนุนศูนย์การปฏิบัติการร่วมในการช่วยเหลือประชาชน	บุคลากรสำหรับรวบรวมปัญหาความต้องการของประชาชน	200,000	200,000	200,000	200,000	200,000	ร้อยละความพึงพอใจของประชาชน	บุคลากรปฏิบัติหน้าที่รวบรวมข้อมูล แจ่งเวียนระเบียบ หนังสือสั่งการและข้อมูลต่างๆ ที่เกี่ยวข้อง	สำนักปลัด

ที่	โครงการ	วัตถุประสงค์	เป้าหมาย (ผลผลิตของโครงการ)	งบประมาณ					ตัวชี้วัด KPI	ผลที่คาดว่าจะได้รับ	หน่วยงานที่รับผิดชอบ
				2566	2567	2568	2569	2570			
12	-ก่อสร้างชุมชนประตุมูบ้าน	เพื่อเป็นสัญลักษณ์ทางเข้าเขตหมู่บ้าน	ก่อสร้างชุมชนประตุมูบ้าน (ตามแบบ อบต. กำหนด)	400,000	400,000	400,000	400,000	400,000	ร้อยละจำนวนประชาชนที่พึงพอใจ	ทำให้ประชาชนที่เดินทางทราบถึงเขตหมู่บ้าน	กองช่าง
13	-ติดตั้งระบบอินเทอร์เน็ต WI-FI ภายในตำบล	เพื่อเป็นแหล่งข้อมูลที่เป็นประโยชน์แก่ประชาชน	ระบบอินเทอร์เน็ต WI-FI ภายในตำบล	800,000	800,000	800,000	800,000	800,000	ร้อยละประชาชนที่เข้ารับข้อมูลและสืบค้น	ประชาชนได้รับข้อมูลและสืบค้นข้อมูลที่เป็นประโยชน์	กองช่าง
รวม	13 โครงการ			1,990,000	1,990,000	1,990,000	1,990,000	1,990,000			

ก. ยุทธศาสตร์ชาติ ๒๐ปี ยุทธศาสตร์ที่ ๓ ด้านการพัฒนาและเสริมสร้างศักยภาพทรัพยากรมนุษย์

ข. แผนพัฒนาเศรษฐกิจและสังคมแห่งชาติ ฉบับที่ ๑๓ หมายความว่า ๙ ไทยมีความยากจนข้ามรุ่นลดลง และคนไทยทุกคนมีความคุ้มครองทางสังคมที่เพียงพอ เหมาะสม

ค. Sustainable Development Goals : SDGs เป้าหมายที่ ๒ คนไทยทุกช่วงวัยได้รับความคุ้มครองทางสังคมที่เพียงพอต่อการดำรงชีวิต

ง. ยุทธศาสตร์จังหวัดที่ ๑ การพัฒนาเมืองน่าอยู่ทันสมัย

จ. ยุทธศาสตร์การพัฒนาขององค์กรปกครองส่วนท้องถิ่นในเขตจังหวัดอุบลราชธานี ที่ ๒ การส่งเสริมคุณภาพชีวิต

๒. ยุทธศาสตร์การพัฒนาสังคมและคุณภาพชีวิต

๒.๒ กลยุทธ์ ส่งเสริมสวัสดิการและสังคมสงเคราะห์

(๒) แผนงานสังคมสงเคราะห์

ที่	โครงการ	วัตถุประสงค์	เป้าหมาย (ผลผลิตของโครงการ)	งบประมาณ					ตัวชี้วัด KPI	ผลที่คาดว่าจะได้รับ	หน่วยงานที่รับผิดชอบ
				2566	2567	2568	2569	2670			
1	-อบรมให้ความรู้เกี่ยวกับการดูแลตนเองของผู้สูงอายุ/ผู้พิการให้พ้นจากโรคภัยไข้เจ็บ	เพื่อให้ความรู้เกี่ยวกับการดูแลตนเองของผู้สูงอายุ/ผู้พิการ	ให้ความรู้เกี่ยวกับการดูแลตนเองของผู้สูงอายุ/ผู้พิการให้พ้นจากโรคภัยไข้เจ็บ	50,000	50,000	50,000	50,000	50,000	ร้อยละผู้สูงอายุ/ผู้พิการที่เข้าอบรมให้ความรู้	ผู้สูงอายุ/ผู้พิการได้ความรู้เกี่ยวกับการดูแลตนเอง	กองสวัสดิการสังคม
2	-จัดตั้งชมรมผู้สูงอายุและสนับสนุนการดำเนินงานของชมรมผู้สูงอายุ	เพื่อช่วยเหลือผู้สูงอายุ	ตั้งชมรมผู้สูงอายุในตำบล	100,000	100,000	100,000	100,000	100,000	ร้อยละจำนวนผู้สูงอายุที่เข้าร่วมชมรม	ผู้สูงอายุได้รับการดูแล	กองสวัสดิการสังคม
3	-อบต.ใส่ใจผู้สูงวัยและคนพิการ	เพื่อตระหนักให้ความสำคัญกับผู้สูงอายุและคนพิการ	จัดกิจกรรมเพื่อส่งเสริมร่างกายและจิตใจให้กับผู้สูงอายุและคนพิการ	50,000	50,000	50,000	50,000	50,000	ร้อยละผู้สูงอายุและคนพิการที่เข้าร่วมกิจกรรม	ผู้สูงอายุและคนพิการมีคุณภาพชีวิตดีขึ้น	กองสวัสดิการสังคม

ที่	โครงการ	วัตถุประสงค์	เป้าหมาย (ผลผลิตของโครงการ)	งบประมาณ					ตัวชี้วัด KPI	ผลที่คาดว่าจะได้รับ	หน่วยงานที่รับผิดชอบ
				2566	2567	2568	2569	2570			
4	-ส่งเสริมสุขภาพสายตาผู้สูงอายุและผู้มีปัญหาด้านสายตา	เพื่อส่งเสริมสุขภาพสายตาผู้สูงอายุและผู้มีปัญหาด้านสายตา	ส่งเสริมสุขภาพสายตาผู้สูงอายุและผู้มีปัญหาด้านสายตา	50,000	50,000	50,000	50,000	50,000	ร้อยละผู้ที่มีปัญหาด้านสายตาที่เข้าร่วมโครงการ	ผู้ที่มีปัญหาด้านสายตาที่มีสุขภาพสายตาที่ดีขึ้น	กองสวัสดิการสังคม
5	-ลดขั้นตอนการให้บริการด้านการจ่ายเบี้ยยังชีพผู้สูงอายุ คนพิการ ผู้ด้อยโอกาส	เพื่อลดขั้นตอนการให้บริการด้านการจ่ายเบี้ยยังชีพผู้สูงอายุ คนพิการ ผู้ด้อยโอกาส	ลดขั้นตอนการให้บริการด้านการจ่ายเบี้ยยังชีพผู้สูงอายุ คนพิการ ผู้ด้อยโอกาส	50,000	50,000	50,000	50,000	50,000	ร้อยละจำนวนผู้พิการ และผู้ด้อยโอกาสที่เข้าร่วมโครงการ	ผู้พิการและผู้ด้อยโอกาสทางสังคมมีคุณภาพชีวิตที่ดีขึ้น	กองสวัสดิการสังคม
6	-ช่วยเหลือประชาชน	เพื่อให้ความช่วยเหลือประชาชนด้านการส่งเสริมและพัฒนาคุณภาพชีวิต	ให้การช่วยเหลือด้านการส่งเสริมและพัฒนาคุณภาพชีวิตของประชาชนในเขตตำบลนาดีให้มีคุณภาพชีวิตที่ดีขึ้นและให้ทันทั่วถึง	30,000	40,000	50,000	60,000	70,000	ประชาชนมีคุณภาพชีวิตที่ดียิ่งขึ้น	ประชาชนที่ได้รับ การช่วยเหลือและมีคุณภาพชีวิตที่ดีขึ้นสอดคล้องกับสถานการณ์ปัจจุบัน	กองสวัสดิการสังคม

ที่	โครงการ	วัตถุประสงค์	เป้าหมาย (ผลผลิตของโครงการ)	งบประมาณ					ตัวชี้วัด KPI	ผลที่คาดว่าจะได้รับ	หน่วยงานที่รับผิดชอบ
				2566	2567	2568	2569	2570			
7	-บำบัดทุกข์บำรุงสุขแบบ ABC เพื่อแก้ไขปัญหาความยากจนและพัฒนาความเป็นอยู่ของประชาชน	เพื่อแก้ไขปัญหาความยากจนและพัฒนาความเป็นอยู่ของประชาชน	บำบัดทุกข์บำรุงสุขแบบ ABC เพื่อแก้ไขปัญหาความยากจนและพัฒนาความเป็นอยู่ของประชาชน	50,000	50,000	50,000	50,000	50,000	ร้อยละผู้ที่เข้าร่วมโครงการ	แก้ไขปัญหาความยากจนและพัฒนาความเป็นอยู่ของประชาชน	กองสวัสดิการสังคม
8	-จัดทำป้ายและสัญลักษณ์สำหรับผู้สูงอายุ/ผู้พิการ ในสถานที่ราชการ	เพื่อตระหนักถึงความสำคัญกับผู้สูงอายุและคนพิการ	จัดทำป้ายและสัญลักษณ์สำหรับผู้สูงอายุ/ผู้พิการ ในสถานที่ราชการ	20,000	20,000	20,000	20,000	20,000	ร้อยละความพึงพอใจผู้สูงอายุและคนพิการ	ตระหนักถึงความสำคัญกับผู้สูงอายุและคนพิการ	กองสวัสดิการสังคม
9	-การจัดตั้งโรงเรียนผู้สูงอายุ	เพื่อตระหนักถึงความสำคัญกับผู้สูงอายุ	จัดตั้งโรงเรียนผู้สูงอายุ	50,000	50,000	50,000	50,000	50,000	ร้อยละของผู้สูงอายุที่เข้าร่วมโครงการ	ตระหนักถึงความสำคัญกับผู้สูงอายุ	กองสวัสดิการสังคม

ที่	โครงการ	วัตถุประสงค์	เป้าหมาย (ผลผลิตของโครงการ)	งบประมาณ					ตัวชี้วัด KPI	ผลที่คาดว่าจะได้รับ	หน่วยงานที่รับผิดชอบ
				2566	2567	2568	2569	2570			
10	-เบี้ยยังชีพผู้สูงอายุ	เพื่อให้ผู้สูงอายุได้รับสวัสดิการตามกฎหมายและช่วยเหลือตนเองได้	สนับสนุนเบี้ยยังชีพผู้สูงอายุ	9,000,000	9,000,000	9,000,000	9,000,000	9,000,000	ร้อยละผู้สูงอายุที่ได้รับเบี้ยยังชีพ	ผู้สูงอายุมีคุณภาพชีวิตดีขึ้น	กองสวัสดิการสังคม
11	-เบี้ยยังชีพคนพิการ	เพื่อให้ผู้พิการได้รับสวัสดิการตามกฎหมายและช่วยเหลือตนเองได้	สนับสนุนเบี้ยยังชีพคนพิการ	8,000,000	8,000,000	8,000,000	8,000,000	8,000,000	ร้อยละผู้พิการที่ได้รับเบี้ยยังชีพ	ผู้พิการมีคุณภาพชีวิตดีขึ้น	กองสวัสดิการสังคม
12	-เบี้ยยังชีพผู้ป่วยเอดส์	เพื่อให้ผู้พิการได้รับสวัสดิการตามกฎหมายและช่วยเหลือตนเองได้	สนับสนุนเบี้ยยังชีพผู้ป่วยเอดส์	300,000	300,000	300,000	300,000	300,000	ร้อยละผู้ติดเชื้อเอดส์ที่ได้รับเบี้ยยังชีพ	ทำให้ผู้ติดเชื้อ HIV มีสวัสดิการเลี้ยงตนเอง	กองสวัสดิการสังคม
รวม	12 โครงการ			17,750,000	17,750,000	17,750,000	17,750,000	17,750,000			

- ก. ยุทธศาสตร์ชาติ ๒๐ปี ยุทธศาสตร์ที่ ๓ ด้านการพัฒนาและเสริมสร้างศักยภาพทรัพยากรมนุษย์
- ข. แผนพัฒนาเศรษฐกิจและสังคมแห่งชาติ ฉบับที่ ๑๓ หมุดหมายที่ ๔ ไทยเป็นศูนย์กลางทางการแพทย์และสุขภาพมูลค่าสูง
- ค. Sustainable Development Goals : SDGs เป้าหมายที่ ๓ ประชาชนไทยได้รับความเป็นธรรมในการเข้าถึงบริการสุขภาพ
- ง. ยุทธศาสตร์จังหวัดที่ ๑ การพัฒนาเมืองน่าอยู่ทันสมัย
- จ. ยุทธศาสตร์การพัฒนาขององค์กรปกครองส่วนท้องถิ่นในเขตจังหวัดอุบลราชธานี ที่ ๒ การส่งเสริมคุณภาพชีวิต
๒. ยุทธศาสตร์การพัฒนาสังคมและคุณภาพชีวิต

๒.๓ กลยุทธ์ พัฒนาและส่งเสริมการสาธารณสุข

(๓) แผนงานสาธารณสุข

ที่	โครงการ	วัตถุประสงค์	เป้าหมาย (ผลผลิตของโครงการ)	งบประมาณ					ตัวชี้วัด KPI	ผลที่คาดว่าจะได้รับ	หน่วยงานที่รับผิดชอบ
				2566	2567	2568	2569	2570			
1	-ส่งเสริมสนับสนุนการดำเนินงานและบริการจัดการระบบการแพทย์ฉุกเฉิน (กู้ชีพ1669)	เพื่อส่งเสริมความรู้และกิจกรรมของทีมกู้ชีพกู้ภัยตำบลนาดี	สนับสนุนทีมกู้ชีพในตำบลนาดี	900,000	900,000	900,000	900,000	900,000	ร้อยละความพึงพอใจประชาชน	ทีมกู้ชีพมีการพัฒนาการปฏิบัติหน้าที่เกิดประสิทธิภาพ	สำนักปลัด
2	-ฝึกอบรม/ทบทวนตามหลักสูตรทีมแพทย์ฉุกเฉิน(กู้ชีพ1669)	เพื่อส่งเสริมความรู้ของทีมแพทย์ฉุกเฉิน(กู้ชีพ1669)	ฝึกอบรม/ทบทวนตามหลักสูตรทีมแพทย์ฉุกเฉิน(กู้ชีพ1669)	100,000	100,000	100,000	100,000	100,000	ร้อยละทีมแพทย์ฉุกเฉิน(กู้ชีพ1669)ที่เข้ารับอบรม	ทีมกู้ชีพมีการพัฒนาการปฏิบัติหน้าที่เกิดประสิทธิภาพ	สำนักปลัด
3	-ร่วมใจพัฒนาทำความสะอาดหมู่บ้านสร้างความปรองดองสมานฉันท์(หมู่ที่1-13)	เพื่อความสะอาดสวยงามและสร้างความปลอดภัย	ร่วมใจพัฒนาทำความสะอาดหมู่บ้านสร้างความปรองดองสมานฉันท์(หมู่ที่1-13)	200,000	200,000	200,000	200,000	200,000	ประชาชนที่เข้าร่วมโครงการ	มีความสะอาดสวยงาม,สร้างความปรองดอง	สำนักปลัด

ที่	โครงการ	วัตถุประสงค์	เป้าหมาย (ผลผลิตของโครงการ)	งบประมาณ					ตัวชี้วัด KPI	ผลที่คาดว่าจะได้รับ	หน่วยงานที่รับผิดชอบ
				2566	2567	2568	2569	2570			
4	-ป้องกันและควบคุมโรคไข้เลือดออก	เพื่อให้รู้จักวิธีการป้องกันและควบคุมโรคไข้เลือดออก	จัดอบรมให้ความรู้แก่เยาวชนและประชาชนกลุ่มเสี่ยงทุกกลุ่ม	100,000	100,000	100,000	100,000	100,000	ร้อยละจำนวนผู้เข้าร่วมโครงการ	ทำให้ประชาชนรู้และเข้าใจวิธีการป้องกันโรค	สำนักปลัด
5	-จัดซื้อทรายอะเบทและเครื่องพ่นหมอกควันและน้ำยาพ่นหมอกควัน	เพื่อป้องกันการเกิดของลูกน้ำยุงลายและป้องกันยุงลายที่เป็นพาหะนำโรคไข้เลือดออกและแมลงพาหะนำโรค	ป้องกันการเกิดของลูกน้ำยุงลายและป้องกันยุงลายที่เป็นพาหะนำโรคไข้เลือดออกและแมลงพาหะนำโรค	300,000	300,000	300,000	300,000	300,000	ร้อยละจำนวนผู้เข้าร่วมโครงการ	ลดการแพร่ระบาดของยุงลายและแมลงพาหะนำโรคได้	สำนักปลัด
5	-จัดตั้งกองทุนยาประจำหมู่บ้าน	เพื่อช่วยเหลือประชาชนเบื้องต้น	ตั้งกองทุนยาประจำหมู่บ้าน	50,000	50,000	50,000	50,000	50,000	ร้อยละจำนวนประชาชนที่ได้รับความช่วยเหลือ	ประชาชนได้รับความช่วยเหลือเบื้องต้น	สำนักปลัด
6	-สมทบกองทุนสำนักงานหลักประกันสุขภาพแห่งชาติ (สปสช.)	เพื่อให้เกิดนวัตกรรมส่งเสริมสุขภาพใหม่ ๆ และเวทีการแลกเปลี่ยนเรียนรู้	สมทบกองทุนสำนักงานหลักประกันสุขภาพแห่งชาติ(สปสช.)	500,000	500,000	500,000	500,000	500,000	ร้อยละของประชาชนที่พึงพอใจ	เกิดนวัตกรรมส่งเสริมสุขภาพใหม่ ๆ และเวทีการแลกเปลี่ยนเรียนรู้	สำนักปลัด

ที่	โครงการ	วัตถุประสงค์	เป้าหมาย (ผลผลิตของโครงการ)	งบประมาณ					ตัวชี้วัด KPI	ผลที่คาดว่าจะได้รับ	หน่วยงานที่รับผิดชอบ
				2566	2567	2568	2569	2570			
7	-ฝึกอบรมทบทวนความรู้ให้กับ อสม. ตำบลนาดี	เพื่ออบรมทบทวนและให้ความรู้การปฏิบัติหน้าที่	จัดฝึกอบรมทบทวนความรู้ให้กับ อสม.	200,000	200,000	200,000	200,000	200,000	ร้อยละ อสม. ที่เข้าร่วม	อสม. ปฏิบัติหน้าที่ไปช่วยเหลือประชาชนได้อย่างถูกต้อง	สำนักปลัด
8	-สนับสนุนสาธารณสุขมูลฐานตำบลนาดี	เพื่อให้ประชาชนได้รับการบริการสาธารณสุขมูลฐานอย่างทั่วถึง	ประชาชนทุกครัวเรือนสามารถเข้าถึงบริการสาธารณสุขมูลฐาน	300,000	300,000	300,000	300,000	300,000	ร้อยละจำนวนประชาชนที่เข้าถึงบริการสาธารณสุขมูลฐาน	พัฒนาศักยภาพของประชาชนในการดูแลสุขภาพตนเอง	สำนักปลัด
9	-ส่งเสริมและสนับสนุนการออกกำลังกาย	เพื่อส่งเสริมและพัฒนาให้ประชาชนมีสุขภาพดีทั้งร่างกายและจิตใจ	ส่งเสริมและพัฒนาให้ประชาชนมีสุขภาพดีทั้งร่างกายและจิตใจ	50,000	50,000	50,000	50,000	50,000	ร้อยละจำนวนประชาชนที่มีสุขภาพที่ดีขึ้นหลังเข้าร่วมกิจกรรม	ประชาชนสุขภาพดีทั้งร่างกายและจิตใจ	สำนักปลัด
10	-สนับสนุนการดำเนินงานแพทย์แผนไทยในชุมชน	เพื่อสนับสนุนการดำเนินงานของแพทย์แผนไทย	สนับสนุนการดำเนินงานของโรงพยาบาลในตำบล	50,000	50,000	50,000	50,000	50,000	ร้อยละแพทย์แผนไทยที่ได้รับการสนับสนุน	ประชาชนได้รับประโยชน์จากการสนับสนุน	สำนักปลัด
11	-ฉีดวัคซีนป้องกันโรคพิษสุนัขบ้า	เพื่อป้องกันโรคพิษสุนัขบ้าจากสัตว์เลี้ยง	ฉีดวัคซีนป้องกันโรคพิษสุนัขบ้า	200,000	200,000	200,000	200,000	200,000	ร้อยละสัตว์ที่เป็นพาหะนำโรคพิษสุนัขบ้าลดลง	สัตว์ต่างๆไม่เป็นโรคพิษสุนัขบ้า	สำนักปลัด

ที่	โครงการ	วัตถุประสงค์	เป้าหมาย (ผลผลิตของโครงการ)	งบประมาณ					ตัวชี้วัด KPI	ผลที่คาดว่าจะ ได้รับ	หน่วยงานที่ รับผิดชอบ
				2566	2567	2568	2569	2570			
12	โครงการป้องกันและควบคุมโรคและภัยสุขภาพ	ป้องกันและควบคุมโรคและภัยสุขภาพที่เกิดในพื้นที่ อบต.นาดี	จำนวนครั้ง ที่ อบต.นาดี สามารถป้องกันโรคติดต่อและภัยสุขภาพ ในพื้นที่ได้	100,000	100,000	100,000	100,000	100,000	ร้อยละการป้องกันโรคติดต่อ ในพื้นที่ได้	สามารถป้องกันโรคติดต่อและภัยสุขภาพ ในพื้นที่ได้	กองสวัสดิการสังคม
13	โครงการจัดซื้อทรายที่มีฟอส 1% และเครื่องพ่นหมอกควันและน้ำยาพ่นหมอกควัน	เพื่อให้สามารถดำเนินงานควบคุมโรคไข้เลือดออกได้ตามเกณฑ์	ทรายที่มีฟอส 1% เครื่องพ่นหมอกควัน	100,000	100,000	100,000	100,000	100,000	ทรายที่มีฟอส 1% เครื่องพ่นหมอกควัน	สามารถควบคุมโรคไข้เลือดออกได้	สำนักปลัด
14	โครงการสัตว์ปลอดโรค คนปลอดภัยจากโรคพิษสุนัขบ้า	เพื่อป้องกันการเกิดโรคพิษสุนัขบ้าในพื้นที่	จำนวนสุนัขและแมวที่ได้รับวัคซีน	150,000	150,000	150,000	150,000	150,000	จำนวนสุนัขและแมวที่ได้รับวัคซีน	ไม่เกิดโรคพิษสุนัขบ้าในพื้นที่	สำนักปลัด
15	โครงการอบรมเสริมศักยภาพในการป้องกันและควบคุมโรคและภัยสุขภาพ	เพื่อให้บุคคลากรด้านการควบคุมโรคมีความรู้และทักษะในการดำเนินงาน	จำนวนบุคคลากรที่ผ่านการฝึกอบรมด้านการป้องกันและควบคุมโรคและภัยสุขภาพ(1-13)	20,000	20,000	20,000	20,000	20,000	ร้อยละบุคคลากรที่ผ่านการฝึกอบรม	ประชาชนเข้าใจสถานการณ์โรคติดต่อในพื้นที่	สำนักปลัด

ที่	โครงการ	วัตถุประสงค์	เป้าหมาย (ผลผลิตของโครงการ)	งบประมาณ					ตัวชี้วัด KPI	ผลที่คาดว่าจะได้รับ	หน่วยงานที่รับผิดชอบ
				2566	2567	2568	2569	2570			
16	โครงการอบรมอาสาสมัคร	เพื่อทบทวนความรู้การทำงานสำหรับอาสาสมัคร	จำนวนอาสาสมัครที่ได้รับการฝึกอบรม	20,000	20,000	20,000	20,000	20,000	จำนวนอาสาสมัครที่ได้รับการฝึกอบรม	อาสาสมัครสามารถดำเนินงานได้ตามมาตรฐาน	สำนักปลัด
17	โครงการศึกษาปัจจัยเสี่ยงที่ส่งผลกระทบต่อสุขภาพ	เพื่อศึกษาหาปัจจัยเสี่ยงที่ส่งผลกระทบต่อสุขภาพของประชาชน	รายงานผลการศึกษาปัจจัยเสี่ยง	10,000	10,000	10,000	10,000	10,000	รายงานผลการศึกษาปัจจัยเสี่ยง	ทราบปัจจัยเสี่ยงสุขภาพในพื้นที่	สำนักปลัด
18	โครงการป้องกันโรคหนองพยาธิ	เพื่อค้นหาการติดเชื้อโรคหนองพยาธิและป้องกันการเกิดโรคหนองพยาธิ	จำนวนประชาชนที่ได้รับการตรวจค้นหาโรคหนองพยาธิ	20,000	20,000	20,000	20,000	20,000	จำนวนประชาชนที่ได้รับการตรวจค้นหาโรคหนองพยาธิ	ผู้ติดเชื้อโรคหนองพยาธิได้รับการรักษา	สำนักปลัด
19	โครงการอบรมการป้องกันโรคเอดส์และโรคติดต่อทางเพศสัมพันธ์	เพื่อให้ประชาชนมีความรู้ความเข้าใจในการป้องกันโรคเอดส์และโรคติดต่อทางเพศสัมพันธ์	จำนวนประชาชนที่ได้รับการอบรมด้านการป้องกันโรคเอดส์และโรคติดต่อทางเพศสัมพันธ์	30,000	30,000	30,000	30,000	30,000	ร้อยละประชาชนที่ได้รับการอบรม	ประชาชนสามารถป้องกันตนเองจากโรคเอดส์และโรคติดต่อทางเพศสัมพันธ์ได้	สำนักปลัด

ที่	โครงการ	วัตถุประสงค์	เป้าหมาย (ผลผลิตของโครงการ)	งบประมาณ					ตัวชี้วัด KPI	ผลที่คาดว่าจะ ได้รับ	หน่วยงานที่ รับผิดชอบ
				2566	2567	2568	2569	2570			
20	โครงการการบริหารจัดการขยะมูลฝอยและสิ่งปฏิกูล	เพื่อบริหารจัดการขยะมูลฝอยและสิ่งปฏิกูล	ขยะมูลฝอยได้รับการจัดการตามหลักวิชาการ	30,000	30,000	30,000	30,000	30,000	ขยะมูลฝอยได้รับการจัดการ	ขยะมูลฝอยได้รับการจัดการ	สำนักปลัด
21	โครงการตำบลนาดีสะอาด (Big Cleaning Day)	เพื่อขับเคลื่อนการดำเนินงานสิ่งแวดล้อม	จำนวนกิจกรรมทำความสะอาดในพื้นที่	30,000	30,000	30,000	30,000	30,000	จำนวนกิจกรรมทำความสะอาดในพื้นที่	ตำบลนาดีดำเนินงานตามนโยบายจังหวัดสะอาด	สำนักปลัด
22	โครงการบริหารจัดการน้ำเสีย	เพื่อให้ปัญหาน้ำเสียได้รับการแก้ไข	จำนวนน้ำเสียที่ได้รับการแก้ไข	30,000	30,000	30,000	30,000	30,000	จำนวนน้ำเสียที่ได้รับการแก้ไข	แหล่งน้ำเสียได้รับการแก้ไข	สำนักปลัด
23	โครงการจัดการสิ่งปฏิกูล	สร้างบ่อบำบัดสิ่งปฏิกูล	บ่อบำบัดสิ่งปฏิกูล	30,000	30,000	30,000	30,000	30,000	มีบ่อบำบัดสิ่งปฏิกูล	สิ่งปฏิกูลได้รับการบำบัด	สำนักปลัด

ที่	โครงการ	วัตถุประสงค์	เป้าหมาย (ผลผลิตของโครงการ)	งบประมาณ					ตัวชี้วัด KPI	ผลที่คาดว่าจะได้รับ	หน่วยงานที่รับผิดชอบ
				2566	2567	2568	2569	2570			
24	โครงการอบรมเชิงปฏิบัติการการบริหารจัดการขยะในชุมชน	เพื่อให้ประชาชนในพื้นที่เกิดความเข้าใจการจัดการขยะชุมชน	จำนวนประชาชนที่เข้าร่วมกิจกรรม	30,000	30,000	30,000	30,000	30,000	จำนวนประชาชนที่เข้าร่วมกิจกรรม	ประชาชนมีความรู้เรื่องการคัดแยกขยะได้	สำนักปลัด
25	โครงการสนับสนุนจุดรวมขยะอันตราย	เพื่อให้เกิดการบริหารจัดการขยะอันตรายในพื้นที่	มีจุดสำหรับการรวบรวมขยะอันตราย	10,000	10,000	10,000	10,000	10,000	มีจุดสำหรับการรวบรวมขยะอันตราย	มีการคัดแยกขยะอันตรายในชุมชน	สำนักปลัด
26	โครงการคัดแยกขยะในชุมชน	เพื่อให้เกิดการคัดแยกขยะในชุมชน	มีจุดคัดแยกขยะในชุมชน	20,000	20,000	20,000	20,000	20,000	มีจุดคัดแยกขยะในชุมชน	มีการคัดแยกขยะทั่วไปในชุมชน	สำนักปลัด
27	โครงการบริหารจัดการขยะติดเชื้อ	เพื่อให้เกิดการบริหารจัดการขยะติดเชื้อในพื้นที่	มีจุดรวบรวมขยะติดเชื้อในชุมชน	10,000	20,000	20,000	20,000	20,000	มีจุดรวบรวมขยะติดเชื้อในชุมชน	มีการคัดแยกขยะติดเชื้อในชุมชน	สำนักปลัด

ที่	โครงการ	วัตถุประสงค์	เป้าหมาย (ผลผลิตของโครงการ)	งบประมาณ					ตัวชี้วัด KPI	ผลที่คาดว่าจะได้รับ	หน่วยงานที่รับผิดชอบ
				2566	2567	2568	2569	2570			
28	-อนุรักษ์พันธุกรรมพืชอันเนื่องมาจากพระราชดำริสมเด็จพระเทพรัตนราชสุดาฯ สยามบรมราชกุมารี	เพื่อดำเนินงานสนองพระราชดำริและใช้ประโยชน์ทรัพยากรในพื้นที่	มีการดำเนินงานตามกิจกรรมของโครงการ	50,000	50,000	50,000	50,000	50,000	มีการดำเนินงานตามกิจกรรมของโครงการ	สามารถใช้ทรัพยากรท้องถิ่นได้อย่างมีประสิทธิภาพ	สำนักปลัด
29	-กำจัดผักตบชวาและวัชพืชในแหล่งน้ำสาธารณะ	เพื่อแก้ไขปัญหาผักตบชวาและวัชพืชในแหล่งน้ำ	จำนวนแหล่งน้ำที่ได้รับการแก้ไขปัญหา	10,000	10,000	10,000	10,000	10,000	จำนวนแหล่งน้ำที่ได้รับการแก้ไขปัญหา	แหล่งน้ำที่มีวัชพืชได้รับการแก้ไข	สำนักปลัด
30	-พัฒนาสิ่งแวดล้อมในสถานที่สาธารณะ	เพื่อแก้ไขปัญหาสิ่งแวดล้อมในสถานที่สาธารณะ	สถานที่สาธารณะที่ได้รับการปรับปรุง	20,000	20,000	20,000	20,000	20,000	ที่สาธารณะได้รับการปรับปรุง	สถานที่สาธารณะน่าอยู่	สำนักปลัด
31	-อบรมการอนุรักษ์ทรัพยากรธรรมชาติและสิ่งแวดล้อม	เพื่อส่งเสริมความรู้ความเข้าใจ ตลอดจนปลูกจิตสำนึกในการรักธรรมชาติ	จำนวนประชาชนที่ผ่านการอบรม	10,000	20,000	20,000	20,000	20,000	จำนวนประชาชนที่ผ่านการอบรม	ประชาชนรักและหวงแหนสถานที่สาธารณะในชุมชน	สำนักปลัด

ที่	โครงการ	วัตถุประสงค์	เป้าหมาย (ผลผลิตของโครงการ)	งบประมาณ					ตัวชี้วัด KPI	ผลที่คาดว่าจะได้รับ	หน่วยงานที่รับผิดชอบ
				2566	2567	2568	2569	2570			
32	-สร้างเสริมสุขภาพเชิงรุก เพื่อลดภาวะคลอดก่อนกำหนด	เพื่อลดภาวะคลอดก่อนกำหนดในหญิงตั้งครรภ์	หญิงตั้งครรภ์ในพื้นที่ตำบลนาดีได้รับการดูแล	50,000	50,000	50,000	50,000	50,000	ลดภาวะคลอดก่อนกำหนดร้อยละ 50	หญิงตั้งครรภ์ในพื้นที่ตำบลนาดีมีภาวะคลอดก่อนกำหนด ลดลงร้อยละ 50	สำนักปลัด
33	-คัดกรองความผิดปกติสายตาและแก้ปัญหาการมองเห็นไม่ชัดในกลุ่มผู้สูงอายุ	1.เพื่อให้ผู้สูงอายุได้รับการตรวจรับ การตรวจรับ การคัดกรองสายตา 2.เพื่อให้ผู้สูงอายุที่มีสายตาปกติได้รับการแก้ไข้ปัญหา	1.ผู้สูงอายุได้รับการตรวจคัดกรองสุขภาพคัดกรองสุขภาพทางสายตา 2.ผู้สูงอายุที่สายตาผิดปกติได้รับแว่นสายตา	50,000	50,000	50,000	50,000	50,000	1.ผู้สูงอายุได้รับการตรวจคัดกรองสุขภาพทางสายตาร้อยละ 80 2.ผู้สูงอายุที่สายตาผิดปกติได้รับแว่นสายตา ร้อยละ 80	ผู้สูงอายุในพื้นที่ตำบลนาดีที่มีปัญหาด้านสายตาได้รับการแก้ไข้ปัญหา	สำนักปลัด
34	-ฝึกอบรมเยาวชนห่างไกลยาเสพติด	เพื่อป้องกันเยาวชนไม่ให้ไปยุ่งเกี่ยวกับยาเสพติด	เยาวชนในตำบลนาดี	30,000	30,000	30,000	30,000	30,000	เยาวชนในตำบลนาดีร้อยละ 100 ไม่ยุ่งเกี่ยวกับยาเสพติด	เยาวชนสามารถห่างไกลจากยาเสพติด	สำนักปลัด

ที่	โครงการ	วัตถุประสงค์	เป้าหมาย (ผลผลิตของโครงการ)	งบประมาณ					ตัวชี้วัด KPI	ผลที่คาดว่าจะได้รับ	หน่วยงานที่รับผิดชอบ
				2566	2567	2568	2569	2570			
35	โครงการอบรมเชิงปฏิบัติการคัดแยกขยะรีไซเคิล	เพื่อให้ประชาชนในพื้นที่เกิดความเข้าใจการจัดการขยะชุมชน	มีจุดสำหรับการรวบรวมขยะอันตราย	50,000	50,000	50,000	50,000	50,000	จำนวนประชาชนที่เข้าร่วมกิจกรรม	ประชาชนมีความรู้เรื่องการคัดแยกขยะได้	สำนักปลัด
36	โครงการอบรมพัฒนาศักยภาพผู้ประกอบการและผู้สัมผัสอาหาร	เพื่ออบรมพัฒนาศักยภาพผู้ประกอบการและผู้สัมผัสอาหาร	จำนวนผู้ประกอบการและผู้สัมผัสอาหาร	30,000	30,000	30,000	30,000	30,000	จำนวนผู้ประกอบการที่เข้าร่วมโครงการ	ผู้เข้าร่วมมีความรู้ในการประกอบอาหาร	สำนักปลัด
37	-อุดหนุนโครงการพระราชดำริด้านสาธารณสุข	เพื่ออุดหนุนโครงการพระราชดำริด้านสาธารณสุข	จำนวนหมู่บ้านที่ได้รับการอุดหนุน	260,000	260,000	260,000	260,000	260,000	จำนวนหมู่บ้านที่ได้รับการอุดหนุน	รายงานผลการดำเนินงานตามโครงการ	สำนักปลัด
38	-อุดหนุนอาสาสมัครท้องถิ่นรักโลก	เพื่ออุดหนุนอาสาสมัครท้องถิ่นรักโลก	จำนวนงบประมาณที่อุดหนุน	20,000	20,000	20,000	20,000	20,000	จำนวนงบประมาณที่อุดหนุน	รายงานผลการดำเนินงานตามโครงการ	สำนักปลัด
รวม	38 โครงการ			4,170,000	4,170,000	4,170,000	4,170,000	4,170,000			
		รวมทั้งหมด 63 โครงการ		23,910,000	23,910,000	23,910,000	23,910,000	23,910,000			

ก. ยุทธศาสตร์ชาติ ๒๐ปี ยุทธศาสตร์ที่ ๑ ด้านความมั่นคง

ข. แผนพัฒนาเศรษฐกิจและสังคมแห่งชาติ ฉบับที่ ๑๓ หมายเหตุที่ ๑๑ ไทยสามารถลดความเสี่ยงและผลกระทบจากภัยธรรมชาติและเปลี่ยนแปลงสภาพภูมิศาสตร์

ค. Sustainable Development Goals : SDGs เป้าหมายที่ ๓ สังคมไทยมีภูมิคุ้มกันจากภัยธรรมชาติและเปลี่ยนแปลงสภาพภูมิอากาศ

ง. ยุทธศาสตร์จังหวัดที่ ๑ การพัฒนาเมืองน่าอยู่ทันสมัย

จ. ยุทธศาสตร์การพัฒนาขององค์กรปกครองส่วนท้องถิ่นในเขตจังหวัดอุบลราชธานี ที่ ๓ การจัดระเบียบชุมชน สังคมและการรักษาความสงบเรียบร้อย

๓. ยุทธศาสตร์การป้องกันและบรรเทาสาธารณภัย การจัดระเบียบชุมชน/สังคมและสิ่งแวดล้อม

๓.๑ กลยุทธ์ ส่งเสริมและพัฒนาการป้องกันและบรรเทาสาธารณภัย

(๑) แผนงานสร้างความเข้มแข็งของชุมชน

ที่	โครงการ	วัตถุประสงค์	เป้าหมาย (ผลผลิตของโครงการ)	งบประมาณ					ตัวชี้วัด KPI	ผลที่คาดว่าจะได้รับ	หน่วยงานที่รับผิดชอบ
				2566	2567	2568	2569	2570			
1	-ป้องกันและแก้ไขปัญหายาเสพติดและ กิจกรรมบำบัดฟื้นฟูผู้ เสพยาเสพติด	เพื่อชี้ให้เห็นถึงโทษและ พิษภัยของยาเสพติด	จัดกิจกรรมรณรงค์และจัด อบรมให้ความรู้โทษยาเสพติด	50,000	50,000	50,000	50,000	50,000	จำนวนผู้เข้าร่วม	ปัญหายาเสพติด ในพื้นที่ลดลง	สำนักปลัด
2	-ฝึกอบรม/บำบัดฟื้นฟู กลุ่มเสี่ยง ผู้ติดยาเสพติด	เพื่อบำบัดฟื้นฟูสภาพ ร่างกายและจิตใจแก่กลุ่ม เสี่ยง	อบรม บำบัด ฟื้นฟู เยาวชนกลุ่มเสี่ยง ผู้ติดยา เสพติด	50,000	50,000	50,000	50,000	50,000	จำนวนผู้เข้ารับ การอบรม	ทำให้กลุ่มเสี่ยงรู้ ถึงโทษไม่กลับไป ข้องเกี่ยวกับยา เสพติด	สำนักปลัด
3	-ฝึกอบรมอาชีพให้กับผู้ ผ่านการบำบัดยาเสพติด	เพื่อส่งเสริมอาชีพให้กับผู้ ผ่านค่ายอบรม	อบรมอาชีพให้กับผู้ผ่าน ค่ายบำบัดยาเสพติด	50,000	50,000	50,000	50,000	50,000	จำนวนผู้เข้ารับ การอบรม	ผู้ผ่านค่ายฝึก อบรมมีอาชีพทำ หลังผ่านการ บำบัด	สำนักปลัด

ที่	โครงการ	วัตถุประสงค์	เป้าหมาย (ผลผลิตของโครงการ)	งบประมาณ					ตัวชี้วัด KPI	ผลที่คาดว่าจะได้รับ	หน่วยงานที่รับผิดชอบ
				2566	2567	2568	2569	2570			
4	-ฝึกอบรมเชิงปฏิบัติการครอบครัวเข้มแข็ง	เพื่อให้ประชาชนเห็นความสำคัญของครอบครัว	ฝึกอบรมเชิงปฏิบัติการครอบครัวเข้มแข็ง	50,000	50,000	50,000	50,000	50,000	จำนวนครอบครัวที่เข้ารับการอบรม	ประชาชนเห็นความสำคัญของครอบครัว	สำนักปลัด
5	-อุดหนุนที่ทำการปกครองอำเภอณาเยียตามโครงการป้องกันและแก้ไขปัญหายาเสพติด	เพื่อป้องกันและแก้ไขปัญหายาเสพติด	ป้องกันและแก้ไขปัญหายาเสพติด	50,000	50,000	50,000	50,000	50,000	ร้อยละปัญหายาเสพติดลดลง	ลดการแพร่ระบาดของยาเสพติด	สำนักปลัด
6	-อุดหนุนศูนย์ปฏิบัติการต่อสู้เพื่อเอาชนะยาเสพติดจังหวัดอุบลราชธานีตามโครงการป้องกันและแก้ไขปัญหายาเสพติด	เพื่อป้องกันและแก้ไขปัญหายาเสพติด	ป้องกันและแก้ไขปัญหายาเสพติด	50,000	50,000	50,000	50,000	50,000	ร้อยละปัญหายาเสพติดลดลง	ลดการแพร่ระบาดของยาเสพติด	สำนักปลัด
7	-อุดหนุน สภ.นาเยียตามโครงการป้องกันปัญหาอาชญากรรมและป้องกันแก้ไขปัญหายาเสพติด	เพื่อสนับสนุนการป้องกันปัญหาอาชญากรรมและป้องกันแก้ไขปัญหายาเสพติด	ป้องกันปัญหาอาชญากรรมและป้องกันแก้ไขปัญหายาเสพติด	50,000	50,000	50,000	50,000	50,000	ร้อยละปัญหาอาชญากรรมและยาเสพติดลดลง	ปัญหาอาชญากรรมและยาเสพติดลดลง	สำนักปลัด
	รวม 7 โครงการ			350,000	350,000	350,000	350,000	350,000			

ก. ยุทธศาสตร์ชาติ ๒๐ปี ยุทธศาสตร์ที่ ๑ ด้านความมั่นคง

ข. แผนพัฒนาเศรษฐกิจและสังคมแห่งชาติ ฉบับที่ ๑๓ หมายเหตุที่ ๑๑ ไทยสามารถลดความเสี่ยงและผลกระทบจากภัยธรรมชาติและเปลี่ยนแปลงสภาพภูมิศาสตร์

ค. Sustainable Development Goals : SDGs เป้าหมายที่ ๓ สังคมไทยมีภูมิคุ้มกันจากภัยธรรมชาติและเปลี่ยนแปลงสภาพภูมิอากาศ

ง. ยุทธศาสตร์จังหวัดที่ ๑ การพัฒนาเมืองน่าอยู่ทันสมัย

จ. ยุทธศาสตร์การพัฒนาขององค์กรปกครองส่วนท้องถิ่นในเขตจังหวัดอุบลราชธานี ที่ ๓ การจัดระเบียบชุมชน สังคมและการรักษาความสงบเรียบร้อย

๓. ยุทธศาสตร์การป้องกันและบรรเทาสาธารณภัย การจัดระเบียบชุมชน/สังคมและสิ่งแวดล้อม

๓.๒ กลยุทธ์ ส่งเสริมและพัฒนาการรักษาความสงบเรียบร้อย

(๒) แผนงานรักษาความสงบภายใน

ที่	โครงการ	วัตถุประสงค์	เป้าหมาย (ผลผลิตของโครงการ)	งบประมาณ					ตัวชี้วัด KPI	ผลที่คาดว่าจะได้รับ	หน่วยงานที่รับผิดชอบ
				2566	2567	2568	2569	2570			
1	-จัดตั้งจุดตรวจตามหมู่บ้านเพื่อความสงบสุขของชุมชน	เพื่ออำนวยความสะดวกแก่ประชาชน	ตั้งจุดตรวจ ณ บริเวณที่สำคัญชุมชน	100,000	100,000	100,000	100,000	100,000	ร้อยละเหตุการณ์ความไม่สงบลดน้อยลง	ลดอุบัติเหตุพช. ได้รับคำแนะนำในการใช้รถใช้ถนน	สำนักปลัด
2	-ฝึกอบรมทบทวนให้ความรู้ให้แก่ อปพร.	เพื่อทบทวนการปฏิบัติหน้าที่การระงับเหตุและเพิ่มพูนความรู้และทักษะ	จัดฝึกอบรมทบทวนความรู้ให้กับ อปพรและเพิ่มพูนความรู้และทักษะ	100,000	100,000	100,000	100,000	100,000	ร้อยละอปพร.ที่อบรมทบทวน	อปพร.มีความรู้ช่วยประชาชนได้อย่างถูกต้อง	สำนักปลัด
3	-ป้องกันและลดอุบัติเหตุทางถนนช่วงเทศกาลต่าง ๆ	ตั้งจุดตรวจเพื่ออำนวยความสะดวกแก่ประชาชน	ป้องกันและลดอุบัติเหตุทางถนนช่วงเทศกาลต่าง ๆ	300,000	300,000	300,000	300,000	300,000	ร้อยละอุบัติเหตุที่ลดลงจากปีที่ผ่านมา	ช่วยลดอุบัติเหตุประชาชนได้รับคำแนะนำในการใช้รถใช้ถนน	สำนักปลัด
4	-ฝึกอบรม ขับขี่ปลอดภัยถูกกฎหมายจราจร	เพื่อให้ความรู้เกี่ยวกับกฎหมายจราจร	จัดฝึกอบรมกฎหมายจราจรให้กับประชาชน	50,000	50,000	50,000	50,000	50,000	ร้อยละจำนวนผู้เข้าอบรม	ประชาชนปฏิบัติตามกฎหมายจราจรอย่างถูกต้อง	สำนักปลัด

ที่	โครงการ	วัตถุประสงค์	เป้าหมาย (ผลผลิตของโครงการ)	งบประมาณ					ตัวชี้วัด KPI	ผลที่คาดว่าจะได้รับ	หน่วยงานที่ รับผิดชอบ
				2566	2567	2568	2569	2570			
5	-มอบผ้าห่มป้องกันภัยหนาว	เพื่อให้การช่วยเหลือผู้ประสบภัย	ให้การช่วยเหลือประชาชนที่ประสบภัย	10,000	100,000	100,000	100,000	100,000	ร้อยละจำนวนผู้ประสบภัยที่ได้รับการช่วยเหลือ	ผู้ประสบภัยได้รับการช่วยเหลือ	สำนักปลัด
6	-จัดฝึกอบรมสมาชิกอปพร.เพื่อเตรียมบุคลากรตามหลักสูตรต่างๆให้พร้อมช่วยผู้ประสบภัย	เพื่อเตรียมสมาชิกอปพร.ให้พร้อมช่วยผู้ประสบภัย	จัดฝึกอบรมสมาชิกอปพร.เพื่อเตรียมบุคลากรตามหลักสูตรต่างๆให้พร้อมช่วยผู้ประสบภัย	150,000	150,000	150,000	150,000	150,000	ร้อยละสมาชิกอปพร.ที่เข้าร่วมโครงการ	สมาชิกอปพร.มีความพร้อมช่วยผู้ประสบภัย	สำนักปลัด
7	-ปกป้องสถาบันพระมหากษัตริย์	เพื่อปกป้องสถาบันพระมหากษัตริย์	ปกป้องสถาบันพระมหากษัตริย์	200,000	200,000	200,000	200,000	200,000	จำนวนผู้ที่เข้าร่วมโครงการ	ปกป้องสถาบันพระมหากษัตริย์	สำนักปลัด
8	-ก่อสร้างป้อมยามบริการประชาชน	เพื่อป้องกันภัยและบริการประชาชน	ก่อสร้างป้อมยามบริการประชาชน	200,000	200,000	200,000	200,000	200,000	ร้อยละความพึงพอใจประชาชนที่ได้รับบริการ	ป้องกันภัยและบริการประชาชน	สำนักปลัด
9	-ฝึกอบรมให้ความรู้ระเบียบกฎหมายที่เกี่ยวข้องกับจราจรทางบก	เพื่อฝึกอบรมให้ความรู้ระเบียบกฎหมายที่เกี่ยวข้องกับจราจรทางบก	ประชาชนตำบลนาดี	30,000	30,000	30,000	30,000	30,000	ประชาชนมีความรู้ระเบียบกฎหมายจราจรร้อยละ 80	ประชาชนมีความรู้ระเบียบกฎหมายที่เกี่ยวข้องกับจราจรทางบก	สำนักปลัด

ที่	โครงการ	วัตถุประสงค์	เป้าหมาย (ผลผลิตของโครงการ)	งบประมาณ					ตัวชี้วัด KPI	ผลที่คาดว่าจะได้รับ	หน่วยงานที่รับผิดชอบ
				2566	2567	2568	2569	2570			
10	-ล้อมรั้วทุกครัวเรือน	เพื่อความเป็นระเบียบเรียบร้อย และสวยงาม	ล้อมรั้วทุกครัวเรือน	500,000	500,000	500,000	500,000	500,000	จำนวนครัวเรือนที่มีความเรียบร้อย สวยงาม	ทุกครัวเรือนในพื้นที่เป็นระเบียบเรียบร้อย และสวยงาม	สำนักปลัด
11	-สนับสนุนการดำเนินงาน งานป้องกันบรรเทาสาธารณภัย	เพื่อสนับสนุนในการดำเนินงาน ของงานป้องกันบรรเทาสาธารณภัย	สนับสนุนการดำเนินงานของงานป้องกันบรรเทาสาธารณภัย	200,000	200,000	200,000	200,000	200,000	ร้อยละงานป้องกันบรรเทาสาธารณภัย	สนับสนุนในการดำเนินงาน ของงานป้องกันบรรเทาสาธารณภัย	สำนักปลัด
12	-สงเคราะห์ราษฎรผู้ประสบภัยธรรมชาติ	เพื่อให้การช่วยเหลือผู้ประสบภัยต่างๆ	ให้การช่วยเหลือประชาชนที่ประสบภัย	200,000	200,000	200,000	200,000	200,000	ร้อยละจำนวนราษฎรที่ได้การช่วยเหลือ	ผู้ประสบภัยได้รับการช่วยเหลือ	สำนักปลัด/ กองสวัสดิการสังคม
13	-จัดตั้งศูนย์บรรเทาสาธารณภัย	เครือข่ายงานแจ้งข้อมูลข่าวสารและป้องกันยาเสพติด	จัดตั้งศูนย์ราชการระดับหมู่บ้าน	100,000	100,000	100,000	100,000	100,000	ร้อยละความพึงพอใจประชาชน	เกิดการประสานงานป้องกันและหาแนวทางแก้ไข	สำนักปลัด

ที่	โครงการ	วัตถุประสงค์	เป้าหมาย (ผลผลิตของโครงการ)	งบประมาณ					ตัวชี้วัด KPI	ผลที่คาดว่าจะได้รับ	หน่วยงานที่รับผิดชอบ
				2566	2567	2568	2569	2570			
14	-ฝึกอบรมจัดตั้ง/ทบทวนจิตอาสาภัยพิบัติ	เพื่อทบทวนการปฏิบัติหน้าที่การระงับเหตุและเพิ่มพูนความรู้และทักษะ	จัดฝึกอบรมทบทวนความรู้ให้กับ อปพรและเพิ่มพูนความรู้และทักษะ	100,000	100,000	100,000	100,000	100,000	ร้อยละเหตุการณ์ความไม่สงบลดน้อยลง	ช่วยลดอุบัติเหตุประชาชนได้รับคำแนะนำในการใช้รถใช้ถนน	สำนักปลัด
15	-ฝึกอบรมเชิงปฏิบัติการป้องกันบรรเทาสาธารณภัยต่างๆ	เพื่อช่วยเหลือบรรเทาความเดือดร้อนให้แก่ประชาชนที่ได้รับความเดือดร้อนจากสาธารณภัย	- เครื่องอุปโภคบริโภค - วัสดุก่อสร้าง - ซ่อมแซมสิ่งสาธารณประโยชน์ - ฯลฯ	50,000	50,000	50,000	50,000	50,000	จำนวนประชาชนที่ได้ความช่วยเหลือจากสาธารณภัย	ประชาชนได้รับความช่วยเหลือจากเหตุ สาธารณภัยได้อย่างทันท่วงที	สำนักปลัด
16	-ป้องกันและควบคุมไฟฟ้า	เพื่อป้องกันและควบคุมไฟฟ้า	ป้องกันและควบคุมไฟฟ้า	30,000	30,000	30,000	30,000	30,000	ร้อยละของการเกิดไฟป่าลดน้อยลง	การเกิดไฟป่าลดน้อยลง	สำนักปลัด
17	-ฝึกอบรมเพิ่มประสิทธิภาพในการป้องกันและควบคุมไฟฟ้า	เพื่อฝึกอบรมเพิ่มประสิทธิภาพในการป้องกันและควบคุมไฟฟ้า	ฝึกอบรมเจ้าหน้าที่และผู้มีส่วนเกี่ยวข้องในการควบคุมไฟฟ้าให้มีความรู้ทั้งทางด้านทฤษฎีและการฝึกทักษะการปฏิบัติงานควบคุมไฟฟ้า	50,000	50,000	50,000	50,000	50,000	ร้อยละของเจ้าหน้าที่และผู้มีส่วนเกี่ยวข้องมีความรู้ในการปฏิบัติงาน	เจ้าหน้าที่และผู้มีส่วนเกี่ยวข้องในการควบคุมไฟฟ้าให้มีความรู้ทั้งทางด้านทฤษฎีและการฝึกทักษะการปฏิบัติงานควบคุมไฟฟ้า	สำนักปลัด

ที่	โครงการ	วัตถุประสงค์	เป้าหมาย (ผลผลิตของโครงการ)	งบประมาณ					ตัวชี้วัด KPI	ผลที่คาดว่าจะได้รับ	หน่วยงานที่รับผิดชอบ
				2566	2567	2568	2569	2570			
18	-การฝึกซ้อมแผนป้องกันภัยต่างๆ	เพื่อฝึกซ้อมแผนการป้องกันภัยต่างๆที่อาจเกิดขึ้น	ฝึกซ้อมแผนป้องกันภัยต่างๆ	100,000	100,000	100,000	100,000	100,000	จำนวนคนที่เข้าร่วมโครงการ	ได้ฝึกซ้อมแผนการป้องกันภัยต่างๆที่อาจเกิดขึ้น	สำนักปลัด
19	-ป้องกันและบรรเทาความเดือดร้อนของประชาชนที่เกิดจากสาธารณภัยต่างๆ	เพื่อช่วยเหลือบรรเทาความเดือดร้อนให้แก่ประชาชนที่ได้รับความเดือดร้อนจากสาธารณภัย	- เครื่องอุปโภคบริโภค -วัสดุก่อสร้าง - ซ่อมแซมสิ่งสาธารณประโยชน์ - ฯลฯ	100,000	100,000	100,000	100,000	100,000	จำนวนประชาชนที่ได้ความช่วยเหลือจากสาธารณภัย	ประชาชนได้รับความช่วยเหลือจากเหตุ สาธารณภัยได้อย่างทันท่วงที	สำนักปลัด
20	-อุดหนุน ที่ ทำ การปกครองอำเภอณาเยี่ยตามโครงการขอรับเงินอุดหนุนในการจัดงานรัฐพิธี	เพื่อจัดกิจกรรมวันสำคัญต่างๆของอำเภอณาเยี่ย	การจัดงานรัฐพิธี	50,000	50,000	50,000	50,000	50,000	ร้อยละของประชาชนที่เข้าร่วมโครงการ	ทำให้ประชาชนได้ระลึกถึงวันสำคัญต่างๆของไทย	สำนักปลัด
	รวม 20 โครงการ			2,710,000	2,710,000	2,710,000	2,710,000	2,710,000			

ก. ยุทธศาสตร์ชาติ ๒๐ปี ยุทธศาสตร์ที่ ๑ ด้านความมั่นคง

ข. แผนพัฒนาเศรษฐกิจและสังคมแห่งชาติ ฉบับที่ ๑๓ หมายเหตุที่ ๑๑ ไทยสามารถลดความเสี่ยงและผลกระทบจากภัยธรรมชาติและเปลี่ยนแปลงสภาพภูมิศาสตร์

ค. Sustainable Development Goals : SDGs เป้าหมายที่ ๓ สังคมไทยมีภูมิคุ้มกันจากภัยธรรมชาติและเปลี่ยนแปลงสภาพภูมิอากาศ

ง. ยุทธศาสตร์จังหวัดที่ ๑ การพัฒนาเมืองน่าอยู่ทันสมัย

จ. ยุทธศาสตร์การพัฒนาขององค์กรปกครองส่วนท้องถิ่นในเขตจังหวัดอุบลราชธานี ที่ ๓ การจัดระเบียบชุมชน สังคมและการรักษาความสงบเรียบร้อย

๓. ยุทธศาสตร์การป้องกันและบรรเทาสาธารณภัย การจัดระเบียบชุมชน/สังคมและสิ่งแวดล้อม

๓.๒ กลยุทธ์ ส่งเสริมและพัฒนาการรักษาความสงบเรียบร้อย

(๓) แผนงานเคหะและชุมชน

ที่	โครงการ	วัตถุประสงค์	เป้าหมาย (ผลผลิตของโครงการ)	งบประมาณ					ตัวชี้วัด KPI	ผลที่คาดว่าจะได้รับ	หน่วยงานที่รับผิดชอบ
				2566	2567	2568	2569	2570			
1	-ก่อสร้างสวนสาธารณะหนองควายน้อย	เพื่อพัฒนาเป็นสวนสุขภาพและที่พักผ่อนหย่อนใจ	สวนสาธารณะหนองควายน้อย	2,000,000	2,000,000	2,000,000	2,000,000	2,000,000	ร้อยละประชาชนที่มาพักผ่อน	ประชาชนมาพักผ่อนหย่อนใจ	กองช่าง
2	-ปรับปรุงภูมิทัศน์ถนนอ่างเก็บน้ำ ห้วย หนอง คลองที่สาธารณะฯลฯ	เพื่อให้สถานมีความสวยงามประทับใจแก่ประชาชนหรือผู้พบเห็น	สถานมีความสวยงามประทับใจแก่ประชาชนหรือผู้พบเห็น	200,000	200,000	200,000	200,000	200,000	ร้อยละความพึงพอใจของประชาชนปริมาณขยะใน	มีพื้นที่ที่สวยงาม น่าใช้บริการ	สำนักปลัด/ กองช่าง
3	-ก่อสร้างเตาเผาขยะ	เพื่อเตรียมความพร้อมสำหรับการบริหารจัดการขยะ	มีพื้นที่รองรับที่ทิ้งขยะของอบต.	1,000,000	1,000,000	1,000,000	1,000,000	1,000,000	ชุมชนลดลง	มีความพร้อมการบริหารจัดการขยะ	กองช่าง
4	-จัดซื้อที่ดินสำหรับขุดบ่อขยะ	เพื่อเตรียมความพร้อมสำหรับการบริหารจัดการขยะ	มีพื้นที่รองรับที่ทิ้งขยะของอบต.	1,000,000	1,000,000	1,000,000	1,000,000	1,000,000	ปริมาณขยะในชุมชนลดลง	มีความพร้อมการบริหารจัดการขยะ	สำนักปลัด/ กองช่าง

ที่	โครงการ	วัตถุประสงค์	เป้าหมาย (ผลผลิตของโครงการ)	งบประมาณ					ตัวชี้วัด KPI	ผลที่คาดว่าจะได้รับ	หน่วยงานที่รับผิดชอบ
				2566	2567	2568	2569	2570			
5	-ปรับปรุงพื้นที่ ขุดบ่อ ขยะ ฝังกลบขยะ	เพื่อจัดระบบทั้งหมดบริเวณ ขยะอย่างเป็นระบบถูก สุขลักษณะ	ปรับปรุงพื้นที่ ขุดบ่อขยะ ฝังกลบขยะ	1,000,000	1,000,000	1,000,000	1,000,000	1,000,000	จำนวนปชช.ที่รับ ผลกระทบสิ่งแวดล้อม ลดลง	ระบบทั้งขยะเป็น ระบบถูกสุขลักษณะ	สำนักปลัด/ กองช่าง
6	-ส่งเสริมให้หมู่บ้าน คัดแยกขยะรีไซเคิล	ลดปริมาณขยะที่ต้นทางและ สร้างคุณค่าให้กับขยะ ประชาชนมีสวัสดิการ	-สมาชิกในตำบลเข้าร่วม โครงการธนาคารขยะ -จัดสวัสดิการให้กับ สมาชิก	150,000	150,000	150,000	150,000	150,000	ประชาชนที่เข้า ร่วมโครงการ	ปริมาณขยะใน ชุมชนลดลง ปชช มีสวัสดิการจาก ขยะ	สำนักปลัด/ กองช่าง
	รวม 6 โครงการ			5,350,000	5,350,000	5,350,000	5,350,000	5,350,000			
	รวมทั้งหมด	33	โครงการ	8,410,000	8,410,000	8,410,000	8,410,000	8,410,000			

- ก. ยุทธศาสตร์ชาติ ๒๐ปี ยุทธศาสตร์ที่ ๒ ยุทธศาสตร์ชาติด้านการสร้างความสามารถในการแข่งขัน ๒๐ ปี
- ข. แผนพัฒนาเศรษฐกิจและสังคมแห่งชาติ ฉบับที่ ๑๓ หมายเหตุที่ ๗ วิชากิจขนาดกลางและขนาดย่อมที่เข้มแข็ง
- ค. Sustainable Development Goals : SDGs เป้าหมายที่ ๘ ส่งเสริมการเติบโตทางเศรษฐกิจที่ต่อเนื่อง ครอบคลุม และยั่งยืน การจ้างงานเต็มที่ มีผลผลิตภาพ และ การมีงานที่เหมาะสมสำหรับทุกคน

แบบ ผ.๐๒

- ง. ยุทธศาสตร์จังหวัดที่ ๓ การวางแผนการส่งเสริมการลงทุน พาณิชยกรรม และการท่องเที่ยว
- จ. ยุทธศาสตร์การพัฒนาขององค์กรปกครองส่วนท้องถิ่นในเขตจังหวัดอุบลราชธานี ที่ ๒ การสนับสนุนพัฒนาการเศรษฐกิจ สังคมสู่การปฏิบัติและการท่องเที่ยว
๔. ยุทธศาสตร์การพัฒนา การพัฒนาด้านเศรษฐกิจ

๔.๑ กลยุทธ์ ส่งเสริมการท่องเที่ยว

(๑) แผนงานบริหารงานทั่วไป

ที่	โครงการ	วัตถุประสงค์	เป้าหมาย (ผลผลิตของโครงการ)	งบประมาณ					ตัวชี้วัด KPI	ผลที่คาดว่าจะได้รับ	หน่วยงานที่รับผิดชอบ
				2566	2567	2568	2569	2570			
1	-ฝึกอบรมส่งเสริมการประกอบอาชีพระยะสั้นให้กับประชาชน	เพื่อส่งเสริมการประกอบอาชีพให้กับประชาชน	กลุ่มอาชีพภายในตำบล	50,000	50,000	50,000	50,000	50,000	จำนวนผู้เข้ารับการฝึกอบรม	มีความรู้ไปประกอบอาชีพมีรายได้เลี้ยงตนเอง	กองสวัสดิการสังคม
2	-อบรมส่งเสริมศูนย์พัฒนาครอบครัว/ชุมชน	เพื่อส่งเสริมศูนย์พัฒนาครอบครัว/ชุมชน	ส่งเสริมศูนย์พัฒนาครอบครัว/ชุมชน	50,000	50,000	50,000	50,000	50,000	จำนวนคนที่เข้าร่วมโครงการ	มีความรู้ไปประกอบอาชีพมีรายได้เลี้ยงตนเอง	กองสวัสดิการสังคม
3	-ฝึกอบรมเชิงปฏิบัติการและทัศนศึกษาดูงานส่งเสริมอาชีพกลุ่มแม่บ้าน/เกษตรกร	เพื่อสนับสนุนกลุ่มอาชีพให้มีความเข้มแข็ง	กลุ่มอาชีพภายในตำบล	50,000	50,000	50,000	50,000	50,000	ร้อยละของประชาชนที่เข้าร่วมโครงการ	มีความรู้ไปประกอบอาชีพมีรายได้เลี้ยงตนเอง	กองสวัสดิการสังคม
4	-สนับสนุนกลุ่มปลูกข้าวปลอดสารพิษ	เพื่อสนับสนุนกลุ่มอาชีพให้มีความเข้มแข็ง	กลุ่มอาชีพภายในตำบล	50,000	50,000	50,000	50,000	50,000	จำนวนผู้เข้ารับการฝึกอบรม	มีความรู้ไปประกอบอาชีพมีรายได้เลี้ยงตนเอง	กองสวัสดิการสังคม
5	-ฝึกอบรมส่งเสริมอาชีพผู้สูงอายุ/ผู้พิการ	เพื่อส่งเสริมทักษะอาชีพสร้างรายได้ผู้สูงอายุ/ผู้พิการใช้เวลาว่างให้เกิดประโยชน์	ฝึกอบรมส่งเสริมอาชีพ ผู้สูงอายุ /ผู้พิการ	50,000	50,000	50,000	50,000	50,000	ร้อยละผู้สูงอายุ/ผู้พิการมีทักษะในอาชีพมีรายได้ที่เพิ่มขึ้น	ผู้สูงอายุ/ผู้พิการได้ใช้เวลาว่างให้เกิดประโยชน์	กองสวัสดิการสังคม

ที่	โครงการ	วัตถุประสงค์	เป้าหมาย (ผลผลิตของ โครงการ)	งบประมาณ					ตัวชี้วัด KPI	ผลที่คาดว่าจะ ได้รับ	หน่วยงานที่ รับผิดชอบ
				2566	2567	2568	2569	2570			
6	-ส่งเสริมสนับสนุนกลุ่มอาชีพ เพื่อเข้าสู่มาตรฐานการผลิต สินค้า หนึ่งตำบล หนึ่ง ผลิตภัณฑ์ (OTOP)	เพื่อสนับสนุนกลุ่มอาชีพ ให้มีความเข้มแข็ง	กลุ่มอาชีพภายใน ตำบล	50,000	50,000	50,000	50,000	50,000	จำนวนผู้เข้ารับการ ฝึกอบรม	มีความรู้ไปประ - กอบอาชีพมีราย ได้เลี้ยงตนเอง	กองสวัสดิการ สังคม
7	-ส่งเสริมและสนับสนุน เงินลงทุนกลุ่มอาชีพต่าง ๆ	เพื่อสนับสนุนกลุ่มอาชีพ ให้มีความเข้มแข็ง	กลุ่มอาชีพภายใน ตำบล	50,000	50,000	50,000	50,000	50,000	จำนวนผู้เข้ารับการ ฝึกอบรม	มีความรู้ไปประ - กอบอาชีพมีราย ได้เลี้ยงตนเอง	กองสวัสดิการ สังคม
8	-จัดตั้งกลุ่มแม่บ้านตำบลนาดี	เพื่อสนับสนุนกลุ่มอาชีพ ให้มีความเข้มแข็ง	กลุ่มอาชีพภายใน ตำบล	50,000	50,000	50,000	50,000	50,000	จำนวนผู้เข้ารับการ ฝึกอบรม	มีความรู้ไปประ - กอบอาชีพมีราย ได้เลี้ยงตนเอง	กองสวัสดิการ สังคม
9	-ส่งเสริมสนับสนุนกองทุน สวัสดิการชุมชน	เพื่อส่งเสริมสนับสนุน กองทุนสวัสดิการชุมชน	ส่งเสริมสนับสนุน กองทุนสวัสดิการ ชุมชน	50,000	50,000	50,000	50,000	50,000	จำนวนผู้เข้าร่วม กองทุนสวัสดิการ	ประชาชนมีราย ได้เลี้ยงตนเอง	กองสวัสดิการ สังคม
10	-ฝึกอบรมส่งเสริม ปลูกต้นไม้ เศรษฐกิจ เช่น ปาล์ม ยางพารา มันสำปะหลัง ฯลฯ	เพื่อสนับสนุนกลุ่มอาชีพ ให้มีความเข้มแข็ง	กลุ่มอาชีพภายใน ตำบล	100,000	100,000	100,000	100,000	100,000	จำนวนผู้เข้ารับการ ฝึกอบรม	มีความรู้ไป ประกอบอาชีพมี รายได้เลี้ยง ตนเอง	กองสวัสดิการ สังคม

ที่	โครงการ	วัตถุประสงค์	เป้าหมาย (ผลผลิตของโครงการ)	งบประมาณ					ตัวชี้วัด KPI	ผลที่คาดว่าจะได้รับ	หน่วยงานที่ รับผิดชอบ
				2566	2567	2568	2569	2570			
11	-ธนาคารข้าว	เพื่อส่งเสริมความร่วมมือช่วยเหลือตนเองของคนในชุมชน	ประชาชนในตำบลทั้ง 13 หมู่บ้าน ช่วยเหลือตนเองได้	1,000,000	1,000,000	1,000,000	1,000,000	1,000,000	ร้อยละของประชาชนที่เข้าร่วมโครงการ	ประชาชนสามารถพึ่งพาตนเองได้ชุมชนเข้มแข็ง	กองสวัสดิการสังคม
12	-จัดตั้งโรงสีชุมชน	เพื่อส่งเสริมความร่วมมือช่วยเหลือตนเองของคนในชุมชน	ประชาชนในตำบลทั้ง 13 หมู่บ้าน ช่วยเหลือตนเองได้	1,000,000	1,000,000	1,000,000	1,000,000	1,000,000	ร้อยละของประชาชนที่เข้าร่วมโครงการ	ประชาชนสามารถพึ่งพาตนเองได้ชุมชนเข้มแข็ง	กองสวัสดิการสังคม
13	-สืบค้นหาภูมิปัญญาพื้นบ้าน(ปราชญ์ชาวบ้าน	เพื่ออนุรักษ์และสืบทอดภูมิปัญญาท้องถิ่นด้านต่างๆ ถ่ายทอดแก่ลูกหลาน	สืบค้นหาภูมิปัญญาพื้นบ้าน (ปราชญ์ชาวบ้าน)	50,000	50,000	50,000	50,000	50,000	ปราชญ์ชาวบ้านที่เข้าร่วมโครงการ	สืบทอดภูมิปัญญาอันเป็นมรดกทางความคิดของบรรพบุรุษ	กองสวัสดิการสังคม

ที่	โครงการ	วัตถุประสงค์	เป้าหมาย (ผลผลิตของ โครงการ)	งบประมาณ					ตัวชี้วัด KPI	ผลที่คาดว่าจะ ได้รับ	หน่วยงานที่ รับผิดชอบ
				2566	2567	2568	2569	2570			
14	- ธนาคารน้ำใต้ดิน	เพื่อส่งเสริมความร่วมมือ ช่วยเหลือตนเองของคนใน ชุมชน	ประชาชนในตำบล ช่วยเหลือตนเองได้	50,000	50,000	50,000	50,000	50,000	ร้อยละของ ประชาชนที่เข้า โครงการ	ประชาชนสามารถ พึ่งพาตนเองได้ ชุมชนเข้มแข็ง	กองสวัสดิการ สังคม
15	- ฝึกอบรมเชิงปฏิบัติการเพื่อ เพิ่มศักยภาพกลุ่มอาชีพ เกษตรกรรมทางเลือกของ ชุมชน	เพื่อส่งเสริมความร่วมมือ ช่วยเหลือตนเองของคนใน ชุมชน	เพื่อพัฒนากลุ่ม อาชีพให้กับ ประชาชน	30,000	30,000	30,000	30,000	30,000	ร้อยละของ ประชาชนที่เข้า โครงการ	ประชาชนสามารถ พึ่งพาตนเองได้ ชุมชนเข้มแข็ง	กองสวัสดิการ สังคม
16	- ฝึกอบรมส่งเสริมงานอาชีพ ชุมชนกลุ่มงาน คหกรรม	เพื่อส่งเสริมความร่วมมือ ช่วยเหลือตนเองของคนใน ชุมชน	เพื่อพัฒนากลุ่ม อาชีพให้กับ ประชาชน	30,000	30,000	30,000	30,000	30,000	ร้อยละของ ประชาชนที่เข้า ร่วมโครงการ	ประชาชนสามารถ พึ่งพาตนเองได้ ชุมชนเข้มแข็ง	กองสวัสดิการ สังคม

ที่	โครงการ	วัตถุประสงค์	เป้าหมาย (ผลผลิตของ โครงการ)	งบประมาณ					ตัวชี้วัด KPI	ผลที่คาดว่าจะ ได้รับ	หน่วยงานที่ รับผิดชอบ
				2566	2567	2568	2569	2570			
17	-ฝึกอบรมส่งเสริมสนับสนุนงาน ด้านเกษตรกรรมสมัยใหม่/ เกษตรกรรมอัจฉริยะ	เพื่อส่งเสริมความร่วมมือ ช่วยเหลือตนเองของคน ในชุมชน	เพื่อพัฒนากลุ่ม อาชีพให้กับ ประชาชน	30,000	30,000	30,000	30,000	30,000	ร้อยละของ ประชาชนที่เข้า ร่วมโครงการ	ประชาชนสามารถ พึ่งพาตนเองได้ ชุมชนเข้มแข็ง	กองสวัสดิการ สังคม
18	-อบต.ใส่ใจผู้สูงอายุและคน พิการ	เพื่อตระหนักให้ ความสำคัญกับผู้สูงอายุ และผู้พิการ	จัดกิจกรรมเพื่อ ส่งเสริมร่างกายและ จิตใจผู้สูงอายุและผู้ พิการ	20,000	30,000	30,000	30,000	30,000	ร้อยละผู้สูงอายุ และผู้พิการ	ผู้สูงอายุและผู้ พิการที่เกี่ยวข้อง	กองสวัสดิการ สังคม
19	-อบรมเรียนรู้เกษตรทฤษฎีใหม่ ตามแนวพระราชดำริของ พระบาทสมเด็จพระบรมชนกาธิ เบศร มหาภูมิพลอดุลยเดชม หาราช บรมนาถบพิตร	เพื่อสนับสนุนการดำเนิน งานตามแนวทาง โครงการพระราชดำริ	ดำเนินงานตาม แนวทางโครงการ พระราชดำริ	30,000	30,000	30,000	30,000	30,000	ร้อยละของ ประชาชนที่เข้า ร่วมโครงการ	ประชาชนได้นำ เน น ก า ร ต า ม แนวทางโครงการ พระราชดำ	กองสวัสดิการ สังคม

ที่	โครงการ	วัตถุประสงค์	เป้าหมาย (ผลผลิตของ โครงการ)	งบประมาณ					ตัวชี้วัด KPI	ผลที่คาดว่าจะ ได้รับ	หน่วยงานที่ รับผิดชอบ
				2566	2567	2568	2569	2570			
20	-อบรมให้ความรู้เพื่อพัฒนาบทบาทบาทสตรีในชุมชน	เพื่อตระหนักให้ความรู้สำคัญสตรีในชุมชน	อบรมให้ความรู้เพื่อพัฒนาบทบาทสตรีในชุมชน	50,000	50,000	50,000	50,000	50,000	ร้อยละสตรีในชุมชนที่เข้าร่วมโครงการ	พัฒนาบทบาทสตรีในชุมชน	กองสวัสดิการสังคม
21	-อุดหนุนกลุ่มอาชีพตำบลนาดี	เพื่อสนับสนุนกลุ่มอาชีพให้เข้มแข็งยั่งยืน	กลุ่มอาชีพตำบลนาดี	30,000	30,000	50,000	50,000	50,000	ร้อยละของผู้สูงอายุ/ผู้พิการที่เข้าร่วมโครงการ	ทำให้ประชาชนมีรายได้	กองสวัสดิการสังคม
22	-ปรับสภาพแวดล้อมและสิ่งอำนวยความสะดวกที่เอื้อต่อผู้สูงอายุและผู้ด้อยโอกาส	เพื่อการจัดสภาพแวดล้อมที่เหมาะสมกับการใช้ชีวิตประจำวัน กับผู้สูงอายุและผู้ด้อยโอกาส ซึ่งครอบคลุมถึงที่อยู่อาศัย สถานที่สาธารณะ สิ่งอำนวยความสะดวก	ผู้สูงอายุและผู้ด้อยโอกาสในเขตตำบลนาดี	50,000	50,000	50,000	50,000	50,000	ร้อยละของประชาชนที่เข้าร่วมโครงการ	เพื่อช่วยให้ผู้สูงอายุและผู้ด้อยโอกาสสามารถทำกิจวัตรประจำวันด้วยตนเองได้ง่ายขึ้น ป้องกันอุบัติเหตุ	กองสวัสดิการสังคม
	รวม 22 โครงการ			2,920,000	2,920,000	2,920,000	2,920,000	2,920,000			

(๒) แผนงานเคหะและชุมชน

ที่	โครงการ	วัตถุประสงค์	เป้าหมาย (ผลผลิตของโครงการ)	งบประมาณ					ตัวชี้วัด KPI	ผลที่คาดว่าจะได้รับ	หน่วยงานที่ รับผิดชอบ
				2566	2567	2568	2569	2570			
1	-ก่อสร้างตลาดชุมชน	เพื่อส่งเสริมให้ประชาชนมี สถานที่จำหน่ายสินค้า สร้างอาชีพสร้างรายได้	สถานที่จัดตั้งร้านค้าภายใน ตำบล	500,000	500,000	500,000	500,000	500,000	ร้อยละจำนวน ร้านค้าที่มา จำหน่าย	ประชาชนมีรายได้ จากการจำหน่าย สินค้า	กองช่าง
2	-ซ่อมแซมและปรับปรุง ตลาดชุมชน	เพื่อส่งเสริมให้ประชาชนมี สถานที่จำหน่ายสินค้า สร้างอาชีพสร้างรายได้	ซ่อมแซมและปรับปรุง ตลาดชุมชน	100,000	100,000	100,000	100,000	100,000	ร้อยละจำนวน ร้านค้าที่มา จำหน่าย	ประชาชนมีรายได้ จากการจำหน่าย สินค้า	กองช่าง
	รวม 2 โครงการ			600,000	600,000	600,000	600,000	600,000			

(๓) แผนงานการเกษตร

ที่	โครงการ	วัตถุประสงค์	เป้าหมาย (ผลผลิตของโครงการ)	งบประมาณ					ตัวชี้วัด KPI	ผลที่คาดว่าจะได้รับ	หน่วยงานที่ รับผิดชอบ
				2566	2567	2568	2569	2570			
1	-ฝึกอบรมการแปรรูป ผลผลิตการเกษตรให้แก่ เด็ก เยาวชน และ ประชาชน	เพื่อสนับสนุนกลุ่มอาชีพ ให้มีความเข้มแข็ง	กลุ่มอาชีพภายในตำบล	50,000	50,000	50,000	50,000	50,000	จำนวนผู้เข้ารับ การฝึกอบรม	มีความรู้ไปประ - กอบอาชีพมีราย ได้เลี้ยงตนเอง	สำนักปลัด
2	-ฝึกอบรมโร่นาสวนผสม และเกษตรผสมผสาน	เพื่อสนับสนุนกลุ่มอาชีพ ให้มีความเข้มแข็ง	กลุ่มอาชีพภายในตำบล	50,000	50,000	50,000	50,000	50,000	จำนวนผู้เข้ารับ การฝึกอบรม	มีความรู้ไปประ - กอบอาชีพมีราย ได้เลี้ยงตนเอง	สำนักปลัด
3	-ฝึกอบรมและสนับสนุน การใช้สารชีวภัณฑ์ให้ เกษตรกรตำบลนาดี	เพื่อสนับสนุนกลุ่มอาชีพ ให้มีความเข้มแข็ง	กลุ่มอาชีพภายในตำบล	50,000	50,000	50,000	50,000	50,000	จำนวนผู้เข้ารับ การฝึกอบรม	มีความรู้ไปประ - กอบอาชีพมีราย ได้เลี้ยงตนเอง	สำนักปลัด
4	- ฝึกอบรมทำปุ๋ยของกลุ่ม เกษตรกร	เพื่อสนับสนุนกลุ่มอาชีพ ให้มีความเข้มแข็ง	กลุ่มอาชีพภายในตำบล	50,000	50,000	50,000	50,000	50,000	จำนวนผู้เข้ารับ การฝึกอบรม	มีความรู้ไปประ - กอบอาชีพมีราย ได้เลี้ยงตนเอง	สำนักปลัด
5	-ขับเคลื่อนหลักปรัชญา เศรษฐกิจพอเพียงหมู่บ้าน ต้นแบบ	เพื่อสนับสนุนกลุ่มอาชีพ ให้มีความเข้มแข็ง	กลุ่มอาชีพภายในตำบล	50,000	50,000	50,000	50,000	50,000	จำนวนผู้เข้ารับ การฝึกอบรม	มีความรู้ไปประ - กอบอาชีพมีราย ได้เลี้ยงตนเอง	สำนักปลัด

ที่	โครงการ	วัตถุประสงค์	เป้าหมาย (ผลผลิตของโครงการ)	งบประมาณ					ตัวชี้วัด KPI	ผลที่คาดว่าจะได้รับ	หน่วยงานที่รับผิดชอบ
				2566	2567	2568	2569	2570			
6	-ส่งเสริมการปลูกหญ้าพันธุ์ดี	เพื่อสนับสนุนกลุ่มอาชีพให้มีความเข้มแข็ง	กลุ่มอาชีพภายในตำบล	30,000	30,000	30,000	30,000	30,000	จำนวนผู้เข้ารับการฝึกอบรม	มีความรู้ไปประกอบอาชีพมีรายได้เลี้ยงตนเอง	สำนักปลัด
7	-จัดซื้อพันธุ์ปลาปล่อยที่สาธารณะ	เพื่อสนับสนุนกลุ่มอาชีพให้มีความเข้มแข็ง	กลุ่มอาชีพภายในตำบล	20,000	20,000	20,000	20,000	20,000	จำนวนผู้เข้ารับการฝึกอบรม	มีความรู้ไปประกอบอาชีพมีรายได้เลี้ยงตนเอง	สำนักปลัด
8	-โรงผลิตปุ๋ยอินทรีย์ชีวภาพ	เพื่อส่งเสริมความร่วมมือช่วยเหลือตนเองของคนในชุมชน	ประชาชนในตำบลทั้ง 13 หมู่บ้าน ช่วยเหลือตนเองได้	100,000	100,000	100,000	100,000	100,000	จำนวนสมาชิกที่เข้าร่วม	ประชาชนสามารถพึ่งพาตนเองได้ชุมชนเข้มแข็ง	สำนักปลัด
9	-สนับสนุนกองทุนเพื่อการเกษตร	เพื่อส่งเสริมความร่วมมือช่วยเหลือตนเองของคนในชุมชน	ประชาชนในตำบลทั้ง 13 หมู่บ้าน ช่วยเหลือตนเองได้	50,000	50,000	50,000	50,000	50,000	จำนวนผู้เข้ารับการฝึกอบรม	ประชาชนสามารถพึ่งพาตนเองได้ชุมชนเข้มแข็ง	สำนักปลัด

ที่	โครงการ	วัตถุประสงค์	เป้าหมาย (ผลผลิตของโครงการ)	งบประมาณ					ตัวชี้วัด KPI	ผลที่คาดว่าจะได้รับ	หน่วยงานที่รับผิดชอบ
				2566	2567	2568	2569	2570			
10	-ปลูกหญ้าแฝกตามริมฝั่งห้วยสาธารณะต่างๆ	เพื่อป้องกันการพังทลายของหน้าดิน	กิจกรรมปลูกหญ้าแฝกตามพื้นที่สาธารณะ	100,000	100,000	100,000	100,000	100,000	ร้อยละการพังของริมตลิ่งลดลง	หน้าดินริมตลิ่งได้รับการป้องกันจากการปลูกหญ้า	สำนักปลัด
11	-พัฒนาสิ่งแวดล้อมในวัดและศาสนสถาน	เพื่อสร้างต้นแบบการพัฒนาสิ่งแวดล้อมในวัดและศาสนสถานเพื่อเป็นแบบอย่างที่ดีแก่ชุมชน	พัฒนาสิ่งแวดล้อมในวัดและศาสนสถานเพื่อเป็นแบบอย่างที่ดีแก่ชุมชน	100,000	100,000	100,000	100,000	100,000	ร้อยละจำนวนประชาชนที่เข้าวัดมากขึ้น	วัดและศาสนสถานมีสภาพแวดล้อมสภาพภูมิทัศน์สวยงาม	สำนักปลัด
12	-ประกวดหมู่บ้านเศรษฐกิจพอเพียง	เพื่อให้ประชาชนนำหลักเศรษฐกิจพอเพียงมาใช้	ประชาชนนำหลักเศรษฐกิจพอเพียงมาใช้	100,000	100,000	100,000	100,000	100,000	ร้อยละประชาชนที่เข้าร่วมโครงการ	ประชาชนนำหลักเศรษฐกิจพอเพียงมาใช้	สำนักปลัด
13	-อนุรักษ์ทรัพยากรธรรมชาติและสิ่งแวดล้อม	เพื่อกระตุ้นให้ประชาชนเกิดความรักหวงแหนอนุรักษ์ทรัพยากรธรรมชาติและสิ่งแวดล้อม	จัดกิจกรรมที่เกี่ยวข้องการกับอนุรักษ์ทรัพยากรธรรมชาติและสิ่งแวดล้อม	50,000	50,000	50,000	50,000	50,000	จำนวนประชาชนที่เข้าร่วมกิจกรรม	ประชาชนรู้คุณค่าของทรัพยากรธรรมชาติและสิ่งแวดล้อมมากขึ้น	สำนักปลัด

ที่	โครงการ	วัตถุประสงค์	เป้าหมาย (ผลผลิตของโครงการ)	งบประมาณ					ตัวชี้วัด KPI	ผลที่คาดว่าจะได้รับ	หน่วยงานที่รับผิดชอบ
				2566	2567	2568	2569	2570			
14	-ปลูกป่าเฉลิมพระเกียรติฯ อนุรักษ์สิ่งแวดล้อม	เพื่อกระตุ้นให้ประชาชนเกิดความตระหนักอนุรักษ์ทรัพยากรธรรมชาติและสิ่งแวดล้อม	จัดกิจกรรมที่เกี่ยวข้องการกับอนุรักษ์ทรัพยากรธรรมชาติและสิ่งแวดล้อม	50,000	50,000	50,000	50,000	50,000	ร้อยละจำนวนป่าไม้ที่เพิ่มมากขึ้น	ประชาชนรู้คุณค่าของทรัพยากรธรรมชาติและสิ่งแวดล้อมมากขึ้น	สำนักปลัด
15	-สวนสาธารณะเฉลิมพระเกียรติเนื่องในโอกาสมหามงคลพระราชพิธีบรมราชาภิเษก	เพื่อกระตุ้นให้ประชาชนเกิดความตระหนักอนุรักษ์ทรัพยากรธรรมชาติและสิ่งแวดล้อม	สวนสาธารณะเฉลิมพระเกียรติเนื่องในโอกาสมหามงคลพระราชพิธีบรมราชาภิเษก	50,000	50,000	50,000	50,000	50,000	ร้อยละประชาชนที่เข้าร่วมโครงการ	ประชาชนรู้คุณค่าของทรัพยากรธรรมชาติและสิ่งแวดล้อมมากขึ้น	สำนักปลัด
16	-ฝึกอบรมส่งเสริมการอนุรักษ์แหล่งน้ำและป่าไม้ชุมชนเฉลิมพระเกียรติพระบาทสมเด็จพระเจ้าอยู่หัว	เพื่อกระตุ้นให้ประชาชนเกิดความตระหนักอนุรักษ์ทรัพยากรธรรมชาติและสิ่งแวดล้อม	จัดกิจกรรมที่เกี่ยวข้องการกับอนุรักษ์ทรัพยากรธรรมชาติและสิ่งแวดล้อม	30,000	30,000	30,000	30,000	30,000	ร้อยละประชาชนที่เข้าร่วมโครงการ	ประชาชนรู้คุณค่าของทรัพยากรธรรมชาติและสิ่งแวดล้อมมากขึ้น	สำนักปลัด
รวม	16 โครงการ			930,000	930,000	930,000	930,000	930,000			
		รวมทั้งสิ้น 40 โครงการ		4,450,000	4,450,000	4,450,000	4,450,000	4,450,000			

ก. ยุทธศาสตร์ชาติ ๒๐ปี ยุทธศาสตร์ที่ ๓ ด้านการพัฒนาและเสริมสร้างศักยภาพทรัพยากรมนุษย์

ข. แผนพัฒนาเศรษฐกิจและสังคมแห่งชาติ ฉบับที่ ๑๓ หมายเหตุที่ ๑๒ ไทยมีกำลังคนสมรรถนะสูง มุ่งเรียนรู้อย่างต่อเนื่อง ตอบโจทย์การพัฒนาแห่งอนาคต

ค. Sustainable Development Goals : SDGs เป้าหมายที่ ๑ คนไทยได้รับการพัฒนาอย่างเต็มศักยภาพในทุกช่วงวัย

ง. ยุทธศาสตร์จังหวัดที่ ๑ การพัฒนาเมืองน่าอยู่ทันสมัย

จ. ยุทธศาสตร์การพัฒนาขององค์กรปกครองส่วนท้องถิ่นในเขตจังหวัดอุบลราชธานี ที่ ๒ การส่งเสริมคุณภาพชีวิต

๕. ยุทธศาสตร์การพัฒนาด้านการศึกษา การอนุรักษ์ศิลปวัฒนธรรม

๕.๑ กลยุทธ์ ส่งเสริมและพัฒนาระบบการศึกษา

(๑) แผนงานการศึกษา

ที่	โครงการ	วัตถุประสงค์	เป้าหมาย (ผลผลิตของโครงการ)	งบประมาณ					ตัวชี้วัด KPI	ผลที่คาดว่าจะ ได้รับ	หน่วยงานที่ รับผิดชอบ
				2566	2567	2568	2569	2570			
1	-อบรมเพิ่มประสิทธิภาพและศักยภาพบุคลากรด้านการศึกษาและผู้ที่เกี่ยวข้อง	เพื่อส่งเสริมการศึกษาค้นคว้าความรู้จากภายนอกแก่บุคลากร	เพิ่มประสิทธิภาพและศักยภาพบุคลากรด้านการศึกษา	300,000	300,000	300,000	300,000	300,000	ร้อยละจำนวนบุคลากรที่เข้าร่วม	นำ ความรู้ มาพัฒนาการศึกษา	กองการศึกษาฯ
2	-พบปะผู้ปกครองเด็กนักเรียน ในศูนย์พัฒนาเด็กเล็ก	เพื่อให้ครูและผู้ปกครองได้พบปะพูดคุยกัน	จัดกิจกรรมพบปะผู้ปกครองเด็กนักเรียน ในศูนย์พัฒนาเด็กเล็ก	30,000	30,000	30,000	30,000	30,000	ร้อยละจำนวนนักเรียนและผู้ปกครองที่พบปะ	ครูและผู้ปกครองได้พบปะพูดคุยกันเกี่ยวกับตัวนักเรียน	กองการศึกษาฯ
3	-ทัศนศึกษาแหล่งศึกษาแหล่งเรียนรู้ของนักเรียน	เพื่อส่งเสริมสนับสนุนกิจกรรมทางวิชาการ	ทัศนศึกษาแหล่งศึกษาแหล่งเรียนรู้ของนักเรียน	50,000	50,000	50,000	50,000	50,000	จำนวนนักเรียนที่เข้าร่วม	นักเรียนมีพัฒนาและทักษะด้านวิชาการ	กองการศึกษาฯ

ที่	โครงการ	วัตถุประสงค์	เป้าหมาย (ผลผลิตของโครงการ)	งบประมาณ					ตัวชี้วัด KPI	ผลที่คาดว่าจะได้รับ	หน่วยงานที่รับผิดชอบ
				2566	2567	2568	2569	2570			
4	-ส่งเสริมทุนการศึกษาแก่เด็กนักเรียนที่เรียนดีแต่มีฐานะยากจน	เพื่อส่งเสริมทุนการศึกษาแก่เด็กนักเรียนที่เรียนดีแต่มีฐานะยากจน	ทุนการศึกษาแก่เด็กนักเรียนที่เรียน	50,000	50,000	50,000	50,000	50,000	จำนวนนักเรียนที่เรียนดีแต่มีฐานะยากจน	ส่งเสริมทุนการศึกษาแก่เด็กนักเรียนที่เรียนดีแต่มีฐานะยากจน	กองการศึกษาฯ
5	-ฝึกอบรมด้านคุณธรรมจริยธรรมแก่เด็กและเยาวชน	เพื่อฝึกอบรมด้านคุณธรรม จริยธรรมแก่เด็กและเยาวชน	อบรมด้านคุณธรรม จริยธรรมแก่เด็กและเยาวชน	50,000	50,000	50,000	50,000	50,000	เด็กและเยาวชนที่เข้าร่วมโครงการ	เด็กและเยาวชนมีคุณธรรมและจริยธรรม	กองการศึกษาฯ
6	-อบรมพัฒนาการและการเลี้ยงดูเด็กปฐมวัย	เพื่ออบรมพัฒนาการและการเลี้ยงดูเด็กปฐมวัย	อบรมพัฒนาการและการเลี้ยงดูเด็กปฐมวัย	50,000	50,000	50,000	50,000	50,000	ร้อยละผู้ที่เข้าร่วมโครงการ	ผู้ที่เข้าร่วมอบรมพัฒนาการการเลี้ยงดูเด็กปฐมวัย	กองการศึกษาฯ
7	-สนับสนุนค่าใช้จ่ายการบริหารสถานศึกษา	เพื่อสนับสนุนค่าใช้จ่ายการบริหารสถานศึกษา	สนับสนุนค่าใช้จ่ายการบริหารสถานศึกษา	2,000,000	2,000,000	2,000,000	2,000,000	2,000,000	ร้อยละของสถานศึกษาที่ได้รับการสนับสนุน	สถานศึกษาได้รับการสนับสนุนค่าใช้จ่าย	กองการศึกษาฯ

ที่	โครงการ	วัตถุประสงค์	เป้าหมาย (ผลผลิตของโครงการ)	งบประมาณ					ตัวชี้วัด KPI	ผลที่คาดว่าจะได้รับ	หน่วยงานที่รับผิดชอบ
				2566	2567	2568	2569	2570			
8	-วันเด็กแห่งชาติ	เพื่อส่งเสริมกิจกรรมวันเด็ก	จัดกิจกรรมวันเด็ก	100,000	100,000	100,000	100,000	100,000	จำนวนเด็กที่เข้าร่วมกิจกรรม	เด็กได้ทำกิจกรรมในวันเด็ก	กองการศึกษาฯ
9	-มอบวุฒิบัตรบัณฑิตน้อย	เพื่อ เป็นขวัญและกำลังใจให้นักเรียนที่จบการศึกษา	มอบวุฒิบัตรบัณฑิตน้อย	50,000	50,000	50,000	50,000	50,000	ร้อยละจำนวนนักเรียนที่จบการศึกษา	เป็นขวัญและกำลังใจให้นักเรียนที่จบการศึกษา	กองการศึกษาฯ
10	-อุดหนุนโครงการอาหารกลางวันโรงเรียน	เพื่อจัดหาอาหารกลางวันให้แก่เด็กนักเรียน	นักเรียนจำนวน5โรงเรียนจำนวน 200 วัน อัตราคนละ 20 บาท	3,500,000	3,500,000	3,500,000	3,500,000	3,500,000	ร้อยละของนักเรียนที่รับประทานอาหารเช้า	ทำให้นักเรียนได้รับประทานอาหารกลางวัน	กองการศึกษาฯ
11	-อุดหนุนโครงการป้องกันและแก้ไขปัญหายาเสพติดให้เยาวชนในสถานศึกษา	เพื่อป้องกันและแก้ไขปัญหายาเสพติดให้เยาวชนในสถานศึกษา	โรงเรียนจำนวน5โรงเรียน ะละ 5,000 บาท	25,000	25,000	25,000	25,000	25,000	ร้อยละของเยาวชนที่มีปัญหายาเสพติดลดน้อยลง	ป้องกันและแก้ไขปัญหายาเสพติดให้เยาวชนในสถานศึกษา	กองการศึกษาฯ
12	-ก่อสร้างสนามเด็กเล่น/จัดซื้ออุปกรณ์สนามเด็กเล่น	เพื่อส่งเสริมให้นักเรียนมีสถานที่ออกกำลังกาย	ซื้ออุปกรณ์สนามเด็กเล่น	200,000	200,000	200,000	200,000	200,000	ร้อยละจำนวนนักเรียนที่ออกกำลังกาย	นักเรียนมีสถานที่ออกกำลังกายมีสุขภาพแข็งแรง	กองการศึกษาฯ
	รวม 12 โครงการ			6,405,000	6,405,000	6,405,000	6,405,000	6,405,000			

ก. ยุทธศาสตร์ชาติ ๒๐ปี ยุทธศาสตร์ที่ ๒ ด้านการสร้างความสามารถในการแข่งขัน

ข. แผนพัฒนาเศรษฐกิจและสังคมแห่งชาติ ฉบับที่ ๑๓ หมายเหตุที่ ๒ ไทยเป็นจุดหมายของการท่องเที่ยวที่เน้นคุณภาพและความยั่งยืน

ค. Sustainable Development Goals : SDGs เป้าหมายที่ ๑ การท่องเที่ยวไทยเป็นการท่องเที่ยวคุณภาพสูงที่เชื่อมโยงกับอุตสาหกรรมและบริการที่มีศักยภาพอื่น

ง. ยุทธศาสตร์จังหวัดที่ ๔ การส่งเสริมเมืองท่องเที่ยวแห่งความสุขหลายมิติสู่สากล

จ. ยุทธศาสตร์การพัฒนาขององค์กรปกครองส่วนท้องถิ่นในเขตจังหวัดอุบลราชธานี ที่ ๖ การบริหารจัดการศิลปวัฒนธรรม จารีตประเพณี และภูมิปัญญาท้องถิ่น

๕. ยุทธศาสตร์การศึกษา ศาสนาและวัฒนธรรม

๕.๒ กลยุทธ์ ส่งเสริมด้านศาสนา การอนุรักษ์ฟื้นฟู ศิลปะ วัฒนธรรม จารีตประเพณี และภูมิปัญญาท้องถิ่น

(๒) แผนงานการศึกษา วัฒนธรรมและนันทนาการ

ที่	โครงการ	วัตถุประสงค์	เป้าหมาย (ผลผลิตของโครงการ)	งบประมาณ					ตัวชี้วัด KPI	ผลที่คาดว่าจะได้รับ	หน่วยงานที่รับผิดชอบ
				2566	2567	2568	2569	2570			
1	-ฝึกอบรมจริยธรรมให้พนักงานส่วนตำบลและลูกจ้าง อบต.นาดี	เพื่อให้พนักงานส่วนตำบลและลูกจ้าง อบต.นาดีมีคุณธรรมและจริยธรรมในการทำงาน	ฝึกอบรมจริยธรรมให้พนักงานส่วนตำบลและลูกจ้าง อบต. นาดี	200,000	200,000	200,000	200,000	200,000	ร้อยละจำนวนพนักงานที่เข้าร่วมอบรม	พนักงานอบต.นาดี มีคุณธรรมและจริยธรรมในการทำงาน	สำนักปลัด/กองการศึกษา
2	-ส่งเสริมภูมิปัญญาท้องถิ่นและอนุรักษ์วัฒนธรรมประเพณีท้องถิ่น	เพื่ออนุรักษ์และสืบทอดภูมิปัญญาท้องถิ่นด้านต่าง ๆ ถ่ายทอดแก่ลูกหลาน	จัดกิจกรรมที่เป็นการแสดงออกถึงการสืบสานภูมิปัญญาท้องถิ่น	50,000	50,000	50,000	50,000	50,000	ร้อยละของประชาชนที่เข้าร่วมโครงการ	สืบทอดภูมิปัญญาอันเป็นมรดกทางความคิดของบรรพบุรุษ	กองการศึกษา
3	-ส่งเสริมงานประเพณีสงกรานต์ และวันผู้สูงอายุแห่งชาติ	เพื่ออนุรักษ์และสืบทอดภูมิปัญญาท้องถิ่นด้านต่าง ๆ ถ่ายทอดแก่ลูกหลาน	ส่งเสริมงานประเพณีสงกรานต์ และวันผู้สูงอายุแห่งชาติ	100,000	100,000	100,000	100,000	100,000	ร้อยละของประชาชนที่เข้าร่วมโครงการ	สืบทอดประเพณีให้คงอยู่ตลอดไป	กองการศึกษา

ที่	โครงการ	วัตถุประสงค์	เป้าหมาย (ผลผลิตของโครงการ)	งบประมาณ					ตัวชี้วัด KPI	ผลที่คาดว่าจะได้รับ	หน่วยงานที่ รับผิดชอบ
				2566	2567	2568	2569	2570			
4	-ฝึกอบรมจริยธรรมให้นักเรียนและเยาวชน	เพื่อให้ นักเรียนและเยาวชนมีจิตสำนึกมีคุณธรรมและจริยธรรม	ฝึ ก อ บ ร ม คุ ณ ธรรม จริยธรรม	50,000	50,000	50,000	50,000	50,000	จำนวนนักเรียนและเยาวชนที่เข้าร่วมโครงการ	นักเรียนและเยาวชนมีจิตสำนึกมีคุณธรรมและจริยธรรม	กองการศึกษาฯ
5	-ฝึ ก อ บ ร ม คุ ณ ธรรม จริยธรรมในชุมชน	เพื่อให้ ประชาชนมีจิตสำนึกมีคุณธรรมและจริยธรรม	ฝึ ก อ บ ร ม คุ ณ ธรรม จริยธรรม	30,000	30,000	30,000	30,000	30,000	ร้อยละของประชาชนที่เข้าร่วมโครงการ	ประชาชนมีจิตสำนึกมีคุณธรรมและจริยธรรม	สำนักปลัด/ กองการศึกษาฯ
6	-ชวนกันเข้าวัดปฏิบัติธรรมเทศกาลวันเข้าพรรษา	เพื่อให้ ประชาชนได้บำเพ็ญเพียรละเว้นการทำบาป	จัดกิจกรรมวันเข้าพรรษา	50,000	50,000	50,000	50,000	50,000	ร้อยละของประชาชนที่เข้าร่วมโครงการ	ประชาชนระลึกถึงวันสำคัญและเข้าวัดทำบุญ	กองการศึกษาฯ
7	-ประกวดแข่งขัน ศิลปะ ด้านการศึกษา ศิลปะ ภูมิปัญญาท้องถิ่น	เพื่ออนุรักษ์และสืบทอดภูมิปัญญาท้องถิ่นด้านต่าง ๆ ถ่ายทอดแก่ลูกหลาน	จัดกิจกรรมที่เป็นการแสดงออกถึงการสืบสานภูมิปัญญาท้องถิ่น	30,000	30,000	30,000	30,000	30,000	ร้อยละของประชาชนที่เข้าร่วมโครงการ	สืบทอดภูมิปัญญาให้คงอยู่ตลอดไป	กองการศึกษาฯ
8	-ส่งเสริมอนุรักษ์ภูมิปัญญาเครื่องดนตรีพื้นบ้านต่างๆ ในตำบลนาดี	เพื่อสนับสนุนการจัดงานประเพณีอันดีงาม	ส่งเสริมอนุรักษ์ภูมิปัญญาเครื่องดนตรีพื้นบ้าน	30,000	30,000	30,000	30,000	30,000	ร้อยละของประชาชนที่เข้าร่วมโครงการ	รักษาประเพณีให้คงอยู่ตลอดไปดีงาม	กองการศึกษาฯ

ที่	โครงการ	วัตถุประสงค์	เป้าหมาย (ผลผลิตของโครงการ)	งบประมาณ					ตัวชี้วัด KPI	ผลที่คาดว่าจะ ได้รับ	หน่วยงานที่ รับผิดชอบ
				2566	2567	2568	2569	2570			
9	-งานประเพณีบุญบั้งไฟ	เพื่อสนับสนุนการจัด งานประเพณีอันดีงาม	จัดกิจกรรมประเพณีบุญ บั้งไฟ	200,000	200,000	200,000	200,000	200,000	ร้อยละของ ประชาชนที่เข้า ร่วมโครงการ	ได้อนุรักษ์ ประเพณีอันดีงาม ไว้	กองการศึกษาฯ
10	-อนุรักษ์ฟื้นฟูประเพณี การลงแขก	เพื่อสนับสนุนการจัด งานประเพณีอันดีงาม	จัดกิจกรรมอนุรักษ์ฟื้นฟู ประเพณีการลงแขก ทำงาน	20,000	20,000	20,000	20,000	20,000	ร้อยละของ ประชาชนที่เข้า ร่วมโครงการ	ได้อนุรักษ์ ประเพณีอันดีงาม ไว้	กองการศึกษาฯ
11	-งานประเพณีลอยกระทง	เพื่อสนับสนุนการจัด งานประเพณีอันดีงาม	จัดกิจกรรมประเพณีแข่ง เรือยาว	100,000	100,000	100,000	100,000	100,000	ร้อยละของ ประชาชนที่เข้า ร่วมโครงการ	ได้อนุรักษ์ ประเพณีอันดีงาม ไว้	กองการศึกษาฯ
12	-งานประเพณีแข่งเรือยาว	เพื่อสนับสนุนการจัด งานประเพณีอันดีงาม	จัดกิจกรรมประเพณีแข่ง เรือยาว	200,000	200,000	200,000	200,000	200,000	ร้อยละของ ประชาชนที่เข้า ร่วมโครงการ	ได้อนุรักษ์ ประเพณีอันดีงาม ไว้	กองการศึกษาฯ
13	-วัฒนธรรมไทยสายใย ชุมชน	เพื่อสนับสนุนการจัด งานประเพณีอันดีงาม	จัดกิจกรรมวัฒนธรรมไทย สายใยชุมชน	50,000	50,000	50,000	50,000	50,000	ร้อยละของ ประชาชนที่เข้า ร่วมโครงการ	ได้อนุรักษ์ ประเพณีอันดีงาม ไว้	กองการศึกษาฯ

ที่	โครงการ	วัตถุประสงค์	เป้าหมาย (ผลผลิตของโครงการ)	งบประมาณ					ตัวชี้วัด KPI	ผลที่คาดว่าจะ ได้รับ	หน่วยงานที่ รับผิดชอบ
				2566	2567	2568	2569	2570			
14	-จัดซื้อเครื่องออกกำลังกาย	เพื่อให้ประชาชนมีสุขภาพร่างกายแข็งแรง	จัดซื้อเครื่องออกกำลังกาย	300,000	300,000	300,000	300,000	300,000	ร้อยละจำนวนประชาชนมีสุขภาพร่างกายแข็งแรงเพิ่มขึ้น	ประชาชนมีสุขภาพร่างกายแข็งแรง	กองการศึกษา
15	-ส่งเสริมกีฬาแก่เด็กและประชาชนภายในตำบลนาดี	เพื่อให้ประชาชนมีสุขภาพร่างกายแข็งแรง	ส่งเสริมกีฬาแก่เด็กและประชาชน	500,000	500,000	500,000	500,000	500,000	ร้อยละจำนวนเด็กและประชาชนที่เข้าร่วมกิจกรรม	ประชาชนมีสุขภาพร่างกายแข็งแรง	กองการศึกษา
16	-แข่งขันกีฬาตำบลต่อต้านยาเสพติดประจำปี	เพื่อให้ประชาชนออกกำลังกายต่อต้านยาเสพติด	แข่งขันกีฬาทำบลต่อต้านยาเสพติด	500,000	500,000	500,000	500,000	500,000	ร้อยละประชาชนที่ร่วมแข่งขันกีฬา	ประชาชนได้ออกกำลังกายและลดปัญหาเสพติด	กองการศึกษา
17	-แข่งขันกีฬาท้องถิ่นสัมพันธ์	เพื่อเชื่อมความสัมพันธ์กับส่วนราชการอื่นและชุมชนในพื้นที่	เชื่อมความสัมพันธ์กับส่วนราชการอื่นและชุมชนในพื้นที่	700,000	700,000	700,000	700,000	700,000	ร้อยละจำนวนส่วนราชการและชุมชนที่เข้าร่วมกิจกรรม	ทำให้ส่วนราชการและชุมชนได้เชื่อมสัมพันธ์และมีสุขภาพที่ดี	กองการศึกษา
18	-แข่งขันกีฬาร้อยดวงใจเกมส์	เพื่อให้ประชาชนตระหนักในการออกกำลังกายสร้างความสามัคคีในหมู่คณะ	จัดแข่งขันกีฬาเชื่อมความสัมพันธ์กับชุมชนในพื้นที่	500,000	500,000	500,000	500,000	500,000	ร้อยละประชาชนที่ร่วมแข่งขันกีฬา	ประชาชนได้ออกกำลังกายและเชื่อมความสัมพันธ์ชุมชน	กองการศึกษา

ที่	โครงการ	วัตถุประสงค์	เป้าหมาย (ผลผลิตของโครงการ)	งบประมาณ					ตัวชี้วัด KPI	ผลที่คาดว่าจะ ได้รับ	หน่วยงานที่ รับผิดชอบ
				2566	2567	2568	2569	2570			
19	-งานประเพณีแห่เทียน พรรษา	เพื่อสืบสานและอนุรักษ์ งานประเพณีแห่เทียน พรรษา	กิจกรรมงานประเพณีแห่ เทียนพรรษา	50,000	50,000	50,000	50,000	50,000	ร้อยละของ ประชาชนที่เข้า ร่วมโครงการ	ประชาชนได้ อนุรักษ์ประเพณี อันดีงามไว้	กองการศึกษาฯ
20	-อุดหนุนโครงการงาน ประเพณีแห่เทียนพรรษา ของจังหวัดอุบลราชธานี	เพื่อสืบสานและอนุรักษ์ งานประเพณีแห่เทียน พรรษา	กิจกรรมงานประเพณีแห่ เทียนพรรษา	20,000	20,000	20,000	20,000	20,000	ร้อยละของ ประชาชนที่เข้า ร่วมโครงการ	ประชาชนได้ อนุรักษ์ประเพณี อันดีงามไว้	กองการศึกษาฯ
21	-อุดหนุนโครงการงาน ประเพณีแห่เทียนพรรษา ของอำเภอนาเยีย	เพื่อสืบสานและอนุรักษ์ งานประเพณีแห่เทียน พรรษา	กิจกรรมงานประเพณีแห่ เทียนพรรษา	20,000	20,000	20,000	20,000	20,000	ร้อยละของ ประชาชนที่เข้า ร่วมโครงการ	ประชาชนได้ อนุรักษ์ประเพณี อันดีงามไว้	กองการศึกษาฯ
22	-อุดหนุนที่ทำการปกครอง จังหวัดอุบลราชธานีตาม โครงการจัดงานประจำปี ของ ก า ข า ด จั ง หั ว ด อุบลราชธานี	เพื่อช่วยเหลือประชาชน ผู้ยากไร้ผู้ด้อยโอกาส ตามกิจกรรมต่างๆของ กาชาดจังหวัดอุบลราช ธานี	ช่วยเหลือประชาชนผู้ ยากไร้ผู้ด้อยโอกาสตาม กิจกรรมต่างๆ	20,000	20,000	20,000	20,000	20,000	ร้อยละของ ประชาชนที่เข้า ร่วมโครงการ	ประชาชนได้รับ การช่วยเหลือจาก กิจกรรมต่างๆ	กองการศึกษาฯ

ที่	โครงการ	วัตถุประสงค์	เป้าหมาย (ผลผลิตของโครงการ)	งบประมาณ					ตัวชี้วัด KPI	ผลที่คาดว่าจะได้รับ	หน่วยงานที่ รับผิดชอบ
				2566	2567	2568	2569	2570			
23	-อุดหนุน ที่ ทำการ ปกครองอำเภอเขาเยี่ย ตามโครงการขอรับการ สนับสนุนการจัดหา สิ่งของรางวัลมอบงาน กาชาดและงานปีใหม่	เพื่อสนับสนุนการ จัดหาสิ่งของรางวัล มอบงานกาชาดและ งานปีใหม่ของอำเภอ เขาเยี่ย	สนับสนุนการจัดหา สิ่งของรางวัลมอบงาน กาชาดและงานปีใหม่	20,000	20,000	20,000	20,000	20,000	ร้อยละของ ประชาชนที่เข้า ร่วมโครงการ	ประชาชนได้รับ การช่วยเหลือ จากกิจกรรม ต่างๆ	กองการศึกษาฯ
รวม	23 โครงการ			3,740,000	3,740,000	3,740,000	3,740,000	3,740,000			
		รวมทั้งสิ้น 35 โครงการ		10,145,000	10,145,000	10,145,000	10,145,000	10,145,000			

ก. ยุทธศาสตร์ชาติ ๒๐ปี ยุทธศาสตร์ที่ ๖ ด้านการปรับสมดุลและพัฒนาระบบการบริหารจัดการภาครัฐ

ข. แผนพัฒนาเศรษฐกิจและสังคมแห่งชาติ ฉบับที่ ๑๓ หมายเหตุที่ ๑๓ ไทยมีภาครัฐที่ทันสมัย มีประสิทธิภาพ และตอบโจทย์ประชาชน

ค. Sustainable Development Goals : SDGs เป้าหมายที่ ๒ ภาครัฐที่มีขีดสมรรถนะสูง คล่องตัว

ง. ยุทธศาสตร์จังหวัดที่ ๑ การพัฒนาเมืองน่าอยู่ทันสมัย

จ. ยุทธศาสตร์การพัฒนาขององค์กรปกครองส่วนท้องถิ่นในเขตจังหวัดอุบลราชธานี ที่ ๗ การบริหารจัดการทรัพยากรขององค์กรปกครองส่วนท้องถิ่น

๖. ยุทธศาสตร์การพัฒนาด้านการบริหารและการจัดการบ้านเมืองที่ดี

๖.๑ กลยุทธ์ ส่งเสริมและพัฒนาขีดความสามารถในการให้บริการ

(๑) แผนงานบริหารงานทั่วไป

ที่	โครงการ	วัตถุประสงค์	เป้าหมาย (ผลผลิตของโครงการ)	งบประมาณ					ตัวชี้วัด KPI	ผลที่คาดว่าจะได้รับ	หน่วยงานที่รับผิดชอบ
				2566	2567	2568	2569	2570			
1	-จัดทำ เว็บไซต์ ของ อบต.นาดี	เพื่อเป็นแหล่งข้อมูลข่าวสารการประชาสัมพันธ์ต่างๆขององค์กร	เว็บไซต์ อบต.นาดี	100,000	100,000	100,000	100,000	100,000	ร้อยละของจำนวนผู้เข้าเยี่ยมชม	เพื่อรายงานผลการดำเนินงานที่ปช.สามารถเข้าถึงได้	สำนักปลัด
2	-เสริมสร้างคุณธรรมจริยธรรมเจ้าหน้าที่ท้องถิ่นของอบต.นาดี	เพื่อเสริมสร้างคุณธรรมจริยธรรมเจ้าหน้าที่อบต.นาดี	เจ้าหน้าที่ท้องถิ่นของอบต.นาดี	200,000	200,000	200,000	200,000	200,000	ร้อยละบุคลากรที่เข้าร่วมโครงการ	บุคลากรมีความรู้ความสามารถในการพัฒนา	สำนักปลัด
3	-ติดตามประเมินผล อบต.ด้านการให้บริการแก่ประชาชน	เพื่อประเมินประสิทธิภาพการให้บริการประชาชน	ประเมินความพึงพอใจของประชาชนตำบลนาดีที่มีต่อผลการดำเนินงานของ อบต.	50,000	50,000	50,000	50,000	50,000	ร้อยละของผลความพึงพอใจ	นำผลการประเมินมาปรับปรุงประสิทธิภาพและส่งเสริมให้ดีขึ้น	สำนักปลัด

ที่	โครงการ	วัตถุประสงค์	เป้าหมาย (ผลผลิตของโครงการ)	งบประมาณ					ตัวชี้วัด KPI	ผลที่คาดว่าจะได้รับ	หน่วยงานที่รับผิดชอบ
				2566	2567	2568	2569	2570			
4	-การจัดทำแผนพัฒนาท้องถิ่น	เพื่อรับฟังปัญหาความต้องการของประชาชนนำมาจัดทำแผนพัฒนา	การจัดทำแผนพัฒนาท้องถิ่น	50,000	50,000	50,000	50,000	50,000	จำนวนปชช.ที่เข้าร่วมการจัดทำแผนพัฒนา	รับฟังข้อเสนอและได้นำความต้องการมาจัดทำแผนพัฒนา	สำนักปลัด
5	-ตั้งศูนย์รับเรื่องร้องเรียนและแสดงความคิดเห็นจากประชาชน	เพื่อรับเรื่องร้องเรียนและแสดงความคิดเห็นจากประชาชน	จัดตั้งศูนย์รับเรื่องร้องเรียน	20,000	20,000	20,000	20,000	20,000	ร้อยละปชช.ที่เข้ามาร้องเรียน	รับเรื่องร้องเรียนจากประชาชนมาแก้ไขปัญหา	สำนักปลัด
6	-การสำรวจความพึงพอใจ	เพื่อประเมินประสิทธิภาพและประสิทธิผลในการปฏิบัติงาน	ความพึงพอใจต่อการปฏิบัติงาน	30,000	30,000	30,000	30,000	30,000	ร้อยละของประชาชนที่พึงพอใจ	ประสิทธิภาพและประสิทธิผลในการปฏิบัติงาน	สำนักปลัด
7	-พัฒนาเพิ่มประสิทธิภาพและศักยภาพของบุคลากรอปท.และผู้มีส่วนเกี่ยวข้องในการพัฒนาท้องถิ่น	เพื่อให้ผู้ปฏิบัติมีความรู้ด้านกฎหมาย ระเบียบในการปฏิบัติงานมากขึ้น	พัฒนาเพิ่มประสิทธิภาพและศักยภาพของบุคลากรอปท.และผู้มีส่วนเกี่ยวข้องในการพัฒนาท้องถิ่น	500,000	500,000	500,000	500,000	500,000	ร้อยละผู้ที่เข้าร่วมการจัดอบรม	กลุ่มเป้าหมายมีความรู้ความเข้าใจในการปฏิบัติงาน	สำนักปลัด

ที่	โครงการ	วัตถุประสงค์	เป้าหมาย (ผลผลิตของโครงการ)	งบประมาณ					ตัวชี้วัด KPI	ผลที่คาดว่าจะได้รับ	หน่วยงานที่รับผิดชอบ
				2566	2567	2568	2569	2570			
8	-อบรมสัมมนาเพิ่มความรู้เกี่ยวกับการพัฒนาท้องถิ่น	เพื่อให้ผู้ปฏิบัติมีความรู้การทำงาน และแลกเปลี่ยนเรียนรู้ปฏิบัติงานระหว่างองค์กร	อบรมสัมมนาเพิ่มความรู้เกี่ยวกับการพัฒนาท้องถิ่น	100,000	100,000	100,000	100,000	100,000	ร้อยละผู้เข้ารับการอบรมสัมมนา	มีความรู้การทำงาน และแลกเปลี่ยนเรียนรู้ปฏิบัติงานระหว่างองค์กร	สำนักปลัด
9	-จัดเก็บข้อมูลทางสถิติเพื่อการพัฒนา	เพื่อนำข้อมูลพื้นฐานในพื้นที่มาพัฒนาท้องถิ่น	จัดเก็บข้อมูลภายในตำบล	100,000	100,000	100,000	100,000	100,000	ร้อยละของประชาชนที่พึงพอใจ	มีข้อมูลสำหรับเป็นข้อมูลพื้นฐานในการพัฒนา	สำนักปลัด
10	-ส่งเสริมสนับสนุนการดำเนินการเลือกตั้ง	เพื่อจัดให้มีการเลือกตั้งนายก อบต.และสมาชิกสภา อบต.เมื่อครบวาระดำรงตำแหน่ง	ตัวแทนประชาชนที่ได้รับการเลือกตั้งประชาชนในตำบลที่ใช้สิทธิเลือกตั้ง	1,000,000	1,000,000	1,000,000	1,000,000	1,000,000	ร้อยละของจำนวนผู้มีสิทธิเลือกตั้งมาใช้สิทธิเลือกตั้ง	ประชาชนในตำบลมาใช้สิทธิเลือกตั้ง	สำนักปลัด
11	-จัดเก็บข้อมูล จปฐ. และจัดทำบันทึกรายรับ-รายจ่ายบัญชีครัวเรือนของอบต.	เพื่อจัดเก็บข้อมูล จปฐ. และจัดทำบันทึก รายรับ-รายจ่ายบัญชีครัวเรือนของอบต.	จัดเก็บข้อมูล จปฐ. และจัดทำบันทึก รายรับ-รายจ่ายบัญชีครัวเรือนของอบต.	100,000	100,000	100,000	100,000	100,000	รายรับรายจ่ายบัญชีครัวเรือน	นำข้อมูล จปฐ.มาปรับปรุงและพัฒนาประชาชนในพื้นที่	กองคลัง

ที่	โครงการ	วัตถุประสงค์	เป้าหมาย (ผลผลิตของ โครงการ)	งบประมาณ					ตัวชี้วัด KPI	ผลที่คาดว่าจะ ได้รับ	หน่วยงานที่ รับผิดชอบ
				2566	2567	2568	2569	2570			
12	-ฝึกอบรมเชิงปฏิบัติการ บันทึกบัญชีระหว่าง บันทึกตั้งหนี้ การจัดทำ รายงานการเงินและการปิด บัญชีประจำปี โดยใช้ Excel ตามระบบบัญชีคอมพิวเตอร์ ของ อปท.(e-LAAS) สำหรับ ศูนย์พัฒนาเด็กเล็ก ของ อปท.นาคี	เพื่อฝึกอบรมเชิงปฏิบัติ การบันทึกบัญชีระหว่าง การบันทึกตั้งหนี้ การ จัดทำรายงานการเงินและ การปิดบัญชีประจำปี โดย ใช้ Excel ตามระบบบัญชี คอมพิวเตอร์ของ อปท.(e- LAAS) สำหรับศูนย์พัฒนา เด็กเล็ก ของอปท.นาคี	พนักงานอปท.นาคี และเจ้าหน้าที่ที่มีส่วน เกี่ยวข้อง	50,000	50,000	50,000	50,000	50,000	พนักงานและ เจ้าหน้าที่ที่มี ส่วนเกี่ยวข้อง ร้อยละ 100 มี ความรู้ความ เข้าใจ	ทำรายงานการเงิน และการปิดบัญชี ประจำปี โดยใช้ Excel ตามระบบ บัญชีคอมพิวเตอร์ ของ อปท.(e- LAAS) ได้อย่าง ถูกต้อง	กองคลัง
13	-ฝึกอบรมเชิงปฏิบัติการการ ปิดบัญชีประจำปี การ ปฏิบัติงานบันทึกบัญชีระบบ คอมพิวเตอร์ของอปท.ใน ระบบ (e-LAAS) เพื่อให้ สอดคล้องตามมาตรฐานการ บัญชีภาครัฐของ อปท.นาคี	เพื่อฝึกอบรมการปิดบัญชี ประจำปี การปฏิบัติงาน บันทึกบัญชีระบบคอมพิว เตอร์ของอปท.ในระบบ(e- LAAS) เพื่อให้สอดคล้อง ตามมาตรฐานการบัญชี ภาครัฐของ อปท.นาคี	พนักงานอปท.นาคี และเจ้าหน้าที่ที่มีส่วน เกี่ยวข้อง	50,000	50,000	50,000	50,000	50,000	พนักงานและ เจ้าหน้าที่ที่มี ส่วนเกี่ยวข้อง ร้อยละ 100 มี ความรู้ความ เข้าใจ	การปฏิบัติงาน บันทึกบัญชี ใน ระบบ(e-LAAS) เพื่อให้สอดคล้อง ตามมาตรฐานการ บัญชีภาครัฐ	กองคลัง
14	-ฝึกอบรมและพัฒน บุคลากร การปฏิบัติงาน ระบบบันทึกบัญชีของอปท. (e-LAAS)และจัดทำรายงาน การเงินประจำปี ของอปท. นาคี	เพื่อฝึกอบรมและพัฒนา บุคลากร การปฏิบัติงาน ระบบบันทึกบัญชีของ อปท.(e-LAAS)และจัดทำ รายงานการเงินประจำปี ของอปท.นาคี	พนักงานอปท.นาคี และเจ้าหน้าที่ที่มีส่วน เกี่ยวข้อง	50,000	50,000	50,000	50,000	50,000	พนักงานและ เจ้าหน้าที่ที่มี ส่วนเกี่ยวข้อง ร้อยละ 100 มี ความรู้ความ เข้าใจ	การปฏิบัติงานใน ระบบ (e-LAAS) และจัดทำรายงาน การเงินประจำปี ได้อย่างมี ประสิทธิภาพ	กองคลัง

ที่	โครงการ	วัตถุประสงค์	เป้าหมาย (ผลผลิตของโครงการ)	งบประมาณ					ตัวชี้วัด KPI	ผลที่คาดว่าจะได้รับ	หน่วยงานที่ รับผิดชอบ
				2566	2567	2568	2569	2570			
15	-อบต.นาดีเยี่ยมประชาชน เพื่อรณรงค์การชำระภาษี	เพื่อให้บริการในเชิงรุก และอำนวยความสะดวก แก่ประชาชน	จัดโครงการออกจัดเก็บ ภาษีทั้ง 13 หมู่บ้าน	100,000	100,000	100,000	100,000	100,000	ร้อยละ ประชาชนที่มา ชำระภาษี	ประชาชนมาชำระ ภาษีด้วยความ สะดวก	กองคลัง
16	-จัดทำแผนที่ภาษีและ ทะเบียนทรัพย์สิน	เพื่อประโยชน์ในการ จัดเก็บภาษีที่เป็นระบบ คอมพิวเตอร์สามารถ ตรวจสอบได้	สำรวจแผนที่ภาษีใน พื้นที่ 13 หมู่บ้าน	1,000,000	1,000,000	1,000,000	1,000,000	1,000,000	ร้อยละการ จัดเก็บภาษี	สามารถเป็นข้อมูล เพื่อจัดเก็บภาษีได้ ถูกต้องครบถ้วน	กองคลัง
17	จัดเก็บภาษีนอกสถานที่	เพื่อให้บริการในเชิงรุก และอำนวยความสะดวก แก่ประชาชน	จัดเก็บภาษีนอกสถานที่	30,000	30,000	30,000	30,000	30,000	ร้อยละ ประชาชนที่มา ชำระภาษี	ประชาชนมาชำระ ภาษีด้วยความ สะดวก	กองคลัง
18	-อุดหนุนที่ทำการปกครอง จังหวัดอุบลราชธานี	เพื่ออุดหนุนที่ทำการ ปกครองจังหวัด อุบลราชธานี	อุดหนุนที่ทำการ ปกครองจังหวัด อุบลราชธานี	30,000	30,000	30,000	30,000	30,000	งบประมาณที่ ได้รับการ สนับสนุน	อุดหนุนที่ทำการ ปกครองจังหวัด อุบลราชธานี	สำนักปลัด
19	-อุดหนุนที่ทำการปกครอง อำเภอนาเขีย	เพื่ออุดหนุนที่ทำการ ปกครองอำเภอเขาเขีย	อุดหนุนที่ทำการ ปกครองอำเภอเขาเขีย	30,000	30,000	30,000	30,000	30,000	งบประมาณที่ ได้รับการ สนับสนุน	อุดหนุนที่ทำการ ปกครองอำเภอเขา เขีย	สำนักปลัด

ที่	โครงการ	วัตถุประสงค์	เป้าหมาย (ผลผลิตของโครงการ)	งบประมาณ					ตัวชี้วัด KPI	ผลที่คาดว่าจะได้รับ	หน่วยงานที่รับผิดชอบ
				2566	2567	2568	2569	2570			
20	-การจัดทำแผนชุมชน	เพื่อรับฟังปัญหาความต้องการของประชาชนนำมาจัดทำแผนชุมชน	การจัดทำแผนชุมชน	30,000	30,000	30,000	30,000	30,000	ร้อยละของประชาชนที่เข้าร่วมโครงการ	รับฟังข้อเสนอและได้นำความต้องการมาจัดทำแผนชุมชน	กองสวัสดิการสังคม
21	-ปรับปรุง/ซ่อมแซมอาคารสำนักงาน อบต.นาดี	เพื่อให้มีอาคารสำนักงานให้บริการประชาชนที่กว้างขวาง สวยงาม	ปรับปรุง/ซ่อมแซมอาคารสำนักงาน (ตามแบบที่กำหนด)	100,000	100,000	100,000	100,000	100,000	ร้อยละความพึงพอใจของประชาชน	สำนักงานให้บริการประชาชนที่มั่นคง สวยงาม	กองช่าง
22	-ปรับปรุงภูมิทัศน์ภายในและรอบสำนักงานอบต.นาดี	เพื่อให้สถานที่ราชการมีความสวยงามประทับใจแก่ประชาชนผู้มาติดต่อ	ปรับปรุงภูมิทัศน์พื้นที่อบต.นาดี (ตามแบบที่กำหนด)	100,000	100,000	100,000	100,000	100,000	ร้อยละความพึงพอใจของประชาชน	มีพื้นที่มีความสวยงาม น่าใช้บริการ	กองช่าง
23	-จัดทำผังเมือง ของอบต.นาดี	เพื่อวางผังเมืองและกำหนดแนวทางในการควบคุมและพัฒนาเมือง	จัดทำผังเมือง	200,000	200,000	200,000	200,000	200,000	ร้อยละความพึงพอใจประชาชน	วางผังเมืองและกำหนดแนวทางในการควบคุมและพัฒนาเมือง	กองช่าง

ที่	โครงการ	วัตถุประสงค์	เป้าหมาย (ผลผลิตของโครงการ)	งบประมาณ					ตัวชี้วัด KPI	ผลที่คาดว่าจะได้รับ	หน่วยงานที่ รับผิดชอบ
				2566	2567	2568	2569	2570			
24	-ฝึกอบรมการส่งเสริม คุณธรรมจริยธรรม บุคลากรองค์กร ปกครองส่วนท้องถิ่น เพื่อเสริมสร้าง วัฒนธรรมองค์กร สุจริต	เพื่อส่งเสริมให้เจ้าหน้าที่ของ นำหลักคุณธรรม จริยธรรม มาประยุกต์ใช้ในการดำเนิน ชีวิตประจำวัน	- ผู้บริหารท้องถิ่น / ผู้ช่วยผู้บริหารท้องถิ่น - พนักงานส่วนตำบล - พนักงานจ้าง และ พนักงานจ้างเหมา	300,000	300,000	300,000	300,000	300,000	บุคลากรมี ความเข้าใจ หลักคุณธรรม จริยธรรมไม่ น้อยกว่าร้อยละ 80	บุคลากรมีคุณธรรม จริยธรรมในการ ดำเนินชีวิตและการ ปฏิบัติงาน ก่อให้เกิด วัฒนธรรมองค์กร สุจริตในหน่วยงาน	สำนักปลัด
25	-ปรับปรุงห้องประชุม สภาองค์การบริหาร ส่วนตำบลนาดี	เพื่อเป็นที่ประชุม/ทำงาน ของประธาน,รองประธาน ,เลขาฯและสมาชิกสภาอบต.	ปรับปรุงอาคารสภา องค์การบริหารส่วน ตำบลนาดี	300,000	300,000	300,000	300,000	300,000	ร้อยละความ พึงพอใจ ประชาชน	อาคารสภาองค์การ บริหารส่วนตำบลนาดี	กองช่าง
26	-ปรับปรุงอาคาร สำนักงาน อบต.นาดี	เพื่อให้มีอาคารสำนักงาน ให้บริการประชาชนที่ กว้างขวาง มั่นคง สวยงาม	อาคารสำนักงาน อบต. (ตามแบบที่กำหนด)	200,000	200,000	200,000	200,000	200,000	ร้อยละความ พึงพอใจของ ประชาชน	สำนักงานมีขนาด กว้าง ขวางสะดวก รองรับผู้มาใช้บริการ	กองช่าง
27	-ปรับปรุงห้องน้ำ อบต.นาดี	เพื่อให้มีห้องน้ำให้บริการ ประชาชนที่สะอาด	ปรับปรุงห้องน้ำ อบต. นาดี (ตามแบบที่กำหนด)	100,000	100,000	100,000	100,000	100,000	ร้อยละความ พึงพอใจของ ประชาชน	มีความสวยงาม ประทับใจแก่ ประชาชนผู้มาติดต่อ	กองช่าง
รวม	27 โครงการ			4,920,000	4,920,000	4,920,000	4,920,000	4,920,000			

รายละเอียดโครงการพัฒนา

แผนพัฒนาท้องถิ่น (พ.ศ.๒๕๖๖ – ๒๕๗๐) ฉบับทบทวน ครั้งที่ ๑/๒๕๖๖

สำหรับ โครงการที่เกี่วข้องขององค์กรปกครองส่วนท้องถิ่นที่ใช้สำหรับการประสานแผนพัฒนาท้องถิ่น

องค์การบริหารส่วนตำบลนาดี อำเภอนาเยีย จังหวัดอุบลราชธานี

แบบ ผ. ๐๒/๒

ก. ยุทธศาสตร์ชาติ ๒๐ปี ยุทธศาสตร์ที่ ๒ ด้านความสามารถในการแข่งขัน

ข. แผนพัฒนาเศรษฐกิจและสังคมแห่งชาติ ฉบับที่ ๑๓ หมายเหตุที่ ๘ ไทยมีพื้นที่และเมืองอัจฉริยะที่น่าอยู่ ปลอดภัย เติบโตอย่างยั่งยืน

ค. Sustainable Development Goals : SDGs เป้าหมายที่ ๓ การพัฒนาเมืองให้มีความน่าอยู่ อย่างยั่งยืน มีความพร้อมในการรับมือและปรับตัวต่อการเปลี่ยนแปลงทุกรูปแบบ เพื่อให้ประชาชนทุกกลุ่มมีคุณภาพชีวิตที่ดีอย่างทั่วถึง

ง. ยุทธศาสตร์จังหวัดอุบลราชธานี ที่ ๑ การพัฒนาเมืองน่าอยู่ทันสมัย

จ. ยุทธศาสตร์การพัฒนาขององค์กรปกครองส่วนท้องถิ่นในเขตจังหวัดอุบลราชธานี ที่ ๑ การพัฒนาโครงสร้างพื้นฐาน

๑. ยุทธศาสตร์การพัฒนาด้านคมนาคมและแหล่งน้ำเพื่อการอุปโภค-บริโภค

๑.๑ กลยุทธ์ พัฒนาระบบสาธารณูปโภคและสาธารณูปการ

(๑) แผนงานอุตสาหกรรมและการโยธา

ที่	โครงการ	วัตถุประสงค์	เป้าหมาย (ผลผลิตของโครงการ)	งบประมาณ					ตัวชี้วัด (KPI)	ผลลัพธ์ที่คาดว่าจะได้รับ	หน่วยงาน ที่จะขอ ประสาน
				2566 (บาท)	2567 (บาท)	2568 (บาท)	2569 (บาท)	2570 (บาท)			
1	โครงการก่อสร้างถนนคอนกรีตเสริมเหล็ก สายบ้านดอนยู หมู่ที่ 1 ตำบลนาดี อำเภอนาเยีย (หน้าวัดป่าดอนยูเจริญธรรม) - บ้านเสาเภา หมู่ที่ 4 ตำบลนาสง อำเภอเดชอุดม จังหวัดอุบลราชธานี	เพื่อให้ประชาชนเดินทางสัญจรไป-มาได้สะดวกรวดเร็วมีความปลอดภัยในชีวิตและทรัพย์สิน	ก่อสร้างถนนคอนกรีตเสริมเหล็ก ผิวจราจรกว้าง 5.00 เมตร ระยะทางรวม 0.750 กม. หนา 0.15 เมตร ไหล่ทางลูกรังกว้างเฉลี่ยข้างละ 0.50 เมตร ทั้งสองข้าง มีพื้นที่ผิวจราจรไม่น้อยกว่า 3,750 ตารางเมตร <u>ระยะที่ 1</u> ระยะทางรวม 0.150 กม. หนา 0.15 เมตร ไหล่ทางลูกรังกว้างเฉลี่ยข้างละ 0.50 เมตร ทั้งสองข้าง มีพื้นที่ผิวจราจรไม่น้อยกว่า 750 ตารางเมตร <u>ระยะที่ 2</u> ระยะทางรวม 0.150 กม. หนา 0.15 เมตร ไหล่ทางลูกรังกว้างเฉลี่ยข้างละ 0.50 เมตร ทั้งสองข้าง มีพื้นที่ผิวจราจรไม่น้อยกว่า 750 ตารางเมตร <u>ระยะที่ 3</u> ระยะทางรวม 0.150 กม. หนา 0.15 เมตร ไหล่ทางลูกรังกว้างเฉลี่ยข้างละ 0.50 เมตร ทั้งสองข้าง มีพื้นที่ผิวจราจรไม่น้อยกว่า 750 ตารางเมตร <u>ระยะที่ 4</u> ระยะทางรวม 0.150 กม. หนา 0.15 เมตร ไหล่ทางลูกรังกว้างเฉลี่ยข้างละ 0.50 เมตร ทั้งสองข้าง มีพื้นที่ผิวจราจรไม่น้อยกว่า 750 ตารางเมตร <u>ระยะที่ 5</u> ระยะทางรวม 0.150 กม. หนา 0.15 เมตร ไหล่ทางลูกรังกว้างเฉลี่ยข้างละ 0.50 เมตร ทั้งสองข้าง มีพื้นที่ผิวจราจรไม่น้อยกว่า 750 ตารางเมตร (รายละเอียดตามแบบแปลนที่กำหนด)	499,000	499,000	499,000	499,000	499,000	1.ก่อสร้างเป็นไปตามแบบแปลน ร้อยละ 100 2.ประชาชนพึงพอใจในการสัญจร ไม่น้อยกว่า ร้อยละ 75	1.ประชาชนเดินทางสัญจรไป-มาได้สะดวกรวดเร็วและมีความปลอดภัยในชีวิตและทรัพย์สินเพิ่มขึ้น	อบจ.

(๑) แผนงานอุตสาหกรรมและการโยธา

ที่	โครงการ	วัตถุประสงค์	เป้าหมาย (ผลผลิตของโครงการ)	งบประมาณ					ตัวชี้วัด (KPI)	ผลลัพธ์ที่คาดว่าจะได้รับ	หน่วยงาน ที่จะขอ ประสาน
				2566 (บาท)	2567 (บาท)	2568 (บาท)	2569 (บาท)	2570 (บาท)			
2	โครงการก่อสร้างถนนคอนกรีตเสริมเหล็ก สายบ้านดอนยู หมู่ที่ 1 ตำบลนาดี อำเภอนาเยีย (โนนสบาย) - บ้านเสาเล้า หมู่ที่ 4 ตำบลนาสว่าง อำเภอเดชอุดม จังหวัดอุบลราชธานี	เพื่อให้ประชาชนเดินทางสัญจรไป-มาได้สะดวกรวดเร็วมีความปลอดภัยในชีวิตและทรัพย์สิน	ก่อสร้างถนนคอนกรีตเสริมเหล็ก ผิวจราจรกว้าง 5.00 เมตร ระยะทางรวม 0.750 กม. หนา 0.15 เมตร ไหล่ทางลูกรังกว้างเฉลี่ยข้างละ 0.50 เมตร ทั้งสองข้าง มีพื้นที่ผิวจราจรไม่น้อยกว่า 3,750 ตารางเมตร ระยะที่ 1 ระยะทางรวม 0.150 กม. หนา 0.15 เมตร ไหล่ทางลูกรังกว้างเฉลี่ยข้างละ 0.50 เมตร ทั้งสองข้าง มีพื้นที่ผิวจราจรไม่น้อยกว่า 750 ตารางเมตร ระยะที่ 2 ระยะทางรวม 0.150 กม. หนา 0.15 เมตร ไหล่ทางลูกรังกว้างเฉลี่ยข้างละ 0.50 เมตร ทั้งสองข้าง มีพื้นที่ผิวจราจรไม่น้อยกว่า 750 ตารางเมตร ระยะที่ 3 ระยะทางรวม 0.150 กม. หนา 0.15 เมตร ไหล่ทางลูกรังกว้างเฉลี่ยข้างละ 0.50 เมตร ทั้งสองข้าง มีพื้นที่ผิวจราจรไม่น้อยกว่า 750 ตารางเมตร ระยะที่ 4 ระยะทางรวม 0.150 กม. หนา 0.15 เมตร ไหล่ทางลูกรังกว้างเฉลี่ยข้างละ 0.50 เมตร ทั้งสองข้าง มีพื้นที่ผิวจราจรไม่น้อยกว่า 750 ตารางเมตร ระยะที่ 5 ระยะทางรวม 0.150 กม. หนา 0.15 เมตร ไหล่ทางลูกรังกว้างเฉลี่ยข้างละ 0.50 เมตร ทั้งสองข้าง มีพื้นที่ผิวจราจรไม่น้อยกว่า 750 ตารางเมตร (รายละเอียดตามแบบแปลนที่กำหนด)	499,000	499,000	499,000	499,000	499,000	1.ก่อสร้างเป็นไปตามแบบแปลน ร้อยละ 100 2.ประชาชนพึงพอใจในการสัญจร ไม่น้อยกว่า ร้อยละ 75	1.ประชาชนเดินทางสัญจรไป-มาได้สะดวกรวดเร็วและมีความปลอดภัยในชีวิตและทรัพย์สินเพิ่มขึ้น	อบจ.

(๑) แผนงานอุตสาหกรรมและการโยธา

ที่	โครงการ	วัตถุประสงค์	เป้าหมาย (ผลผลิตของโครงการ)	งบประมาณ					ตัวชี้วัด (KPI)	ผลลัพธ์ที่คาดว่าจะได้รับ	หน่วยงาน ที่จะขอ ประสาน
				2566 (บาท)	2567 (บาท)	2568 (บาท)	2569 (บาท)	2570 (บาท)			
3	โครงการก่อสร้างถนนคอนกรีตเสริมเหล็ก สายบ้านม่วง หมู่ที่ 3 ตำบลนาดี อำเภอนาเยี่ย (ขอยุทธภัยเพิ่มพูน) - บ้านเสาเล้า หมู่ที่ 4 ตำบลนาสว่าง อำเภอดงขุดม จังหวัดอุบลราชธานี	เพื่อให้ประชาชนเดินทางสัญจรไป-มาได้สะดวกรวดเร็วมีความปลอดภัยในชีวิตและทรัพย์สิน	ก่อสร้างถนนคอนกรีตเสริมเหล็ก ผิวจราจรกว้าง 5.00 เมตร ระยะทางรวม 0.750 กม. หนา 0.15 เมตร ไหล่ทางลูกรังกว้างเฉลี่ยข้างละ 0.50 เมตร ทั้งสองข้าง มีพื้นที่ผิวจราจรไม่น้อยกว่า 3,750 ตารางเมตร ระยะที่ 1 ระยะทางรวม 0.150 กม. หนา 0.15 เมตร ไหล่ทางลูกรังกว้างเฉลี่ยข้างละ 0.50 เมตร ทั้งสองข้าง มีพื้นที่ผิวจราจรไม่น้อยกว่า 750 ตารางเมตร ระยะที่ 2 ระยะทางรวม 0.150 กม. หนา 0.15 เมตร ไหล่ทางลูกรังกว้างเฉลี่ยข้างละ 0.50 เมตร ทั้งสองข้าง มีพื้นที่ผิวจราจรไม่น้อยกว่า 750 ตารางเมตร ระยะที่ 3 ระยะทางรวม 0.150 กม. หนา 0.15 เมตร ไหล่ทางลูกรังกว้างเฉลี่ยข้างละ 0.50 เมตร ทั้งสองข้าง มีพื้นที่ผิวจราจรไม่น้อยกว่า 750 ตารางเมตร ระยะที่ 4 ระยะทางรวม 0.150 กม. หนา 0.15 เมตร ไหล่ทางลูกรังกว้างเฉลี่ยข้างละ 0.50 เมตร ทั้งสองข้าง มีพื้นที่ผิวจราจรไม่น้อยกว่า 750 ตารางเมตร ระยะที่ 5 ระยะทางรวม 0.150 กม. หนา 0.15 เมตร ไหล่ทางลูกรังกว้างเฉลี่ยข้างละ 0.50 เมตร ทั้งสองข้าง มีพื้นที่ผิวจราจรไม่น้อยกว่า 750 ตารางเมตร (รายละเอียดตามแบบแปลนที่กำหนด)	499,000	499,000	499,000	499,000	499,000	1.ก่อสร้างเป็นไปตามแบบแปลน ร้อยละ 100 2.ประชาชนพึงพอใจในการสัญจร ไม่น้อยกว่า ร้อยละ 75	1.ประชาชนเดินทางสัญจรไป-มา ได้สะดวกรวดเร็วและมีความปลอดภัยในชีวิตและทรัพย์สินเพิ่มขึ้น	อบจ.
4	โครงการก่อสร้างถนนคอนกรีตเสริมเหล็ก สายบ้านม่วง หมู่ที่ 3 ตำบลนาดี อำเภอนาเยี่ย (ขอยุทธภัยเพิ่มพูน) - บ้านเสาเล้า หมู่ที่ 4 ตำบลนาสว่าง อำเภอดงขุดม จังหวัดอุบลราชธานี	เพื่อให้ประชาชนเดินทางสัญจรไป-มาได้สะดวกรวดเร็วมีความปลอดภัยในชีวิตและทรัพย์สิน	ก่อสร้างถนนคอนกรีตเสริมเหล็ก ผิวจราจรกว้าง 5.00 เมตร ระยะทางรวม 0.300 กม. หนา 0.15 เมตร ไหล่ทางลูกรังกว้างเฉลี่ยข้างละ 0.50 เมตร ทั้งสองข้าง มีพื้นที่ผิวจราจรไม่น้อยกว่า 2,250 ตารางเมตร ระยะที่ 1 ระยะทางรวม 0.150 กม. หนา 0.15 เมตร ไหล่ทางลูกรังกว้างเฉลี่ยข้างละ 0.50 เมตร ทั้งสองข้าง มีพื้นที่ผิวจราจรไม่น้อยกว่า 750 ตารางเมตร ระยะที่ 2 ระยะทางรวม 0.150 กม. หนา 0.15 เมตร ไหล่ทางลูกรังกว้างเฉลี่ยข้างละ 0.50 เมตร ทั้งสองข้าง มีพื้นที่ผิวจราจรไม่น้อยกว่า 750 ตารางเมตร (รายละเอียดตามแบบแปลนที่กำหนด)	499,000	499,000	-	-	-	1.ก่อสร้างเป็นไปตามแบบแปลน ร้อยละ 100 2.ประชาชนพึงพอใจในการสัญจร ไม่น้อยกว่า ร้อยละ 75	1.ประชาชนเดินทางสัญจรไป-มา ได้สะดวกรวดเร็วและมีความปลอดภัยในชีวิตและทรัพย์สินเพิ่มขึ้น	อบจ.

(๑) แผนงานอุตสาหกรรมและการโยธา

ที่	โครงการ	วัตถุประสงค์	เป้าหมาย (ผลผลิตของโครงการ)	งบประมาณ					ตัวชี้วัด (KPI)	ผลลัพธ์ที่คาดว่าจะได้รับ	หน่วยงาน ที่จะขอ ประสาน
				2566 (บาท)	2567 (บาท)	2568 (บาท)	2569 (บาท)	2570 (บาท)			
5	โครงการก่อสร้างถนนคอนกรีตเสริมเหล็ก สายบ้านม่วงน้อย หมู่ที่ 3 ตำบลนาดี อำเภอนาเขย (ศูนย์พักคอย) – บ้านหนองไข่นก หมู่ที่ 3 ตำบลโพธิ์ใหญ่ อำเภวารินชำราบ จังหวัดอุบลราชธานี	เพื่อให้ประชาชนเดินทางสัญจรไป-มาได้สะดวกรวดเร็วมีความปลอดภัยในชีวิตและทรัพย์สิน	ก่อสร้างถนนคอนกรีตเสริมเหล็ก ผิวจราจรกว้าง 5.00 เมตร ระยะทางรวม 0.450 กม. หนา 0.15 เมตร ไหล่ทางลูกรังกว้างเฉลี่ยข้างละ 0.50 เมตร ทั้งสองข้าง มีพื้นที่ผิวจราจรไม่น้อยกว่า 2,250 ตารางเมตร ระยะที่ 1 ระยะทางรวม 0.150 กม. หนา 0.15 เมตร ไหล่ทางลูกรังกว้างเฉลี่ยข้างละ 0.50 เมตร ทั้งสองข้าง มีพื้นที่ผิวจราจรไม่น้อยกว่า 750 ตารางเมตร ระยะที่ 2 ระยะทางรวม 0.150 กม. หนา 0.15 เมตร ไหล่ทางลูกรังกว้างเฉลี่ยข้างละ 0.50 เมตร ทั้งสองข้าง มีพื้นที่ผิวจราจรไม่น้อยกว่า 750 ตารางเมตร ระยะที่ 3 ระยะทางรวม 0.150 กม. หนา 0.15 เมตร ไหล่ทางลูกรังกว้างเฉลี่ยข้างละ 0.50 เมตร ทั้งสองข้าง มีพื้นที่ผิวจราจรไม่น้อยกว่า 750 ตารางเมตร (รายละเอียดตามแบบแปลนที่กำหนด)	499,000	499,000	499,000	-	-	1.ก่อสร้างเป็นไปตามแบบแปลน ร้อยละ 100 2.ประชาชนพึงพอใจในการสัญจร ไม่น้อยกว่า ร้อยละ 75	1.ประชาชนเดินทางสัญจรไป-มาได้สะดวกรวดเร็วและมีความปลอดภัยในชีวิตและทรัพย์สินเพิ่มขึ้น	อบจ.
6	โครงการปรับปรุงถนนแอสฟัลต์ติกคอนกรีต ด้วยวิธี Over Ray ทับถนนคอนกรีตเดิมสายบ้านดอนยู หมู่ที่ 1 ตำบลนาดี อำเภอนาเขย (สะพานข้ามห้วยข้าวสาร) - บ้านหนองไข่นก หมู่ที่ 3 ตำบลโพธิ์ใหญ่ อำเภวารินชำราบ จังหวัดอุบลราชธานี	เพื่อให้ประชาชนเดินทางสัญจรไป-มาได้สะดวกรวดเร็วมีความปลอดภัยในชีวิตและทรัพย์สิน	ปรับปรุงแอสฟัลต์ติกคอนกรีตเดิม ด้วยวิธี Over RAY ผิวจราจรกว้าง 5.00 เมตร ระยะทางรวม 1.50 กม. หนา 0.05 เมตร มีพื้นที่ผิวจราจรไม่น้อยกว่า 7,500 ตารางเมตร (รายละเอียดตามแบบแปลนที่กำหนด)	3,649,000	-	-	-	-	1.ก่อสร้างเป็นไปตามแบบแปลน ร้อยละ 100 2.ประชาชนพึงพอใจในการสัญจร ไม่น้อยกว่า ร้อยละ 75	1.ประชาชนเดินทางสัญจรไป-มาได้สะดวกรวดเร็วและมีความปลอดภัยในชีวิตและทรัพย์สินเพิ่มขึ้น	อบจ.

(๑) แผนงานอุตสาหกรรมและการโยธา

ที่	โครงการ	วัตถุประสงค์	เป้าหมาย (ผลผลิตของโครงการ)	งบประมาณ					ตัวชี้วัด (KPI)	ผลลัพธ์ที่คาดว่าจะได้รับ	หน่วยงาน ที่จะขอ ประสาน
				2566 (บาท)	2567 (บาท)	2568 (บาท)	2569 (บาท)	2570 (บาท)			
7	โครงการก่อสร้างถนนคอนกรีตเสริมเหล็ก สายบ้านนาดี หมู่ที่ 4 ตำบลนาดี อำเภอนาเยี่ย (ขอยหนองกอย) - บ้านเสาเล้า หมู่ที่ 4 ตำบลนาสว่าง อำเภอดงขุดม จังหวัดอุบลราชธานี	เพื่อให้ประชาชนเดินทางสัญจรไป-มาได้สะดวกรวดเร็วมีความปลอดภัยในชีวิตและทรัพย์สิน	ก่อสร้างถนนคอนกรีตเสริมเหล็ก ผิวจราจรกว้าง 5.00 เมตร ระยะทางรวม 0.750 กม. หนา 0.15 เมตร ไหล่ทางลูกรังกว้างเฉลี่ยข้างละ 0.00 - 0.50 เมตร ทั้งสองข้าง มีพื้นที่ผิวจราจรไม่น้อยกว่า 2,250 ตารางเมตร ระยะที่ 1 ระยะทางรวม 0.150 กม. หนา 0.15 เมตร ไหล่ทางลูกรังกว้างเฉลี่ยข้างละ 0.50 เมตร ทั้งสองข้าง มีพื้นที่ผิวจราจรไม่น้อยกว่า 750 ตารางเมตร ระยะที่ 2 ระยะทางรวม 0.150 กม. หนา 0.15 เมตร ไหล่ทางลูกรังกว้างเฉลี่ยข้างละ 0.50 เมตร ทั้งสองข้าง มีพื้นที่ผิวจราจรไม่น้อยกว่า 750 ตารางเมตร ระยะที่ 3 ระยะทางรวม 0.150 กม. หนา 0.15 เมตร ไหล่ทางลูกรังกว้างเฉลี่ยข้างละ 0.50 เมตร ทั้งสองข้าง มีพื้นที่ผิวจราจรไม่น้อยกว่า 750 ตารางเมตร ระยะที่ 4 ระยะทางรวม 0.150 กม. หนา 0.15 เมตร ไหล่ทางลูกรังกว้างเฉลี่ยข้างละ 0.50 เมตร ทั้งสองข้าง มีพื้นที่ผิวจราจรไม่น้อยกว่า 750 ตารางเมตร ระยะที่ 5 ระยะทางรวม 0.150 กม. หนา 0.15 เมตร ไหล่ทางลูกรังกว้างเฉลี่ยข้างละ 0.50 เมตร ทั้งสองข้าง มีพื้นที่ผิวจราจรไม่น้อยกว่า 750 ตารางเมตร(รายละเอียดตามแบบแปลนที่กำหนด)	499,000	499,000	499,000	499,000	499,000	1.ก่อสร้างเป็นไปตามแบบแปลน ร้อยละ 100 2.ประชาชนพึงพอใจในการสัญจร ไม่น้อยกว่า ร้อยละ 75	1.ประชาชนเดินทางสัญจรไป-มา ได้สะดวกรวดเร็วและมีความปลอดภัยในชีวิตและทรัพย์สินเพิ่มขึ้น	อบจ.
8	โครงการปรับปรุงถนนแอสฟัลต์ติกคอนกรีต ด้วยวิธี Over Ray ทับถนนคอนกรีตเดิมสายบ้านนาดี หมู่ที่ 4 ตำบลนาดี อำเภอนาเยี่ย (สายโนนพร้าว) - บ้านเสาเล้า หมู่ที่ 4 ตำบลนาสว่าง อำเภอดงขุดม จังหวัดอุบลราชธานี	เพื่อให้ประชาชนเดินทางสัญจรไป-มาได้สะดวกรวดเร็วมีความปลอดภัยในชีวิตและทรัพย์สิน	ปรับปรุงแอสฟัลต์ติกคอนกรีตเดิม ด้วยวิธี Over RAY ผิวจราจรกว้าง 5.00 เมตร ระยะทางรวม 4.50 กม. หนา 0.05 เมตร มีพื้นที่ผิวจราจรไม่น้อยกว่า 22,500 ตารางเมตร ระยะที่ 1 ระยะทางรวม 1.50 กม. หนา 0.05 เมตร มีพื้นที่ผิวจราจรไม่น้อยกว่า 7,500 ตารางเมตร ระยะที่ 2 ระยะทางรวม 1.50 กม. หนา 0.05 เมตร มีพื้นที่ผิวจราจรไม่น้อยกว่า 7,500 ตารางเมตร ระยะที่ 3 ระยะทางรวม 1.50 กม. หนา 0.05 เมตร มีพื้นที่ผิวจราจรไม่น้อยกว่า 7,500 ตารางเมตร (รายละเอียดตามแบบแปลนที่กำหนด)	3,649,000	3,649,000	3,649,000	-	-	1.ปรับปรุงเป็นไปตามแบบแปลน ร้อยละ 100 2.ประชาชนพึงพอใจในการสัญจร ไม่น้อยกว่า ร้อยละ 75	1.ประชาชนเดินทางสัญจรไป-มา ได้สะดวกรวดเร็วและมีความปลอดภัยในชีวิตและทรัพย์สินเพิ่มขึ้น	อบจ.

(๑) แผนงานอุตสาหกรรมและการโยธา

ที่	โครงการ	วัตถุประสงค์	เป้าหมาย (ผลผลิตของโครงการ)	งบประมาณ					ตัวชี้วัด (KPI)	ผลลัพธ์ที่คาดว่าจะได้รับ	หน่วยงาน ที่จะขอ ประสาน
				2566 (บาท)	2567 (บาท)	2568 (บาท)	2569 (บาท)	2570 (บาท)			
9	โครงการปรับปรุงถนนแอสฟัลต์ติกคอนกรีต ด้วยวิธี Over Ray ทับถนนคอนกรีตเดิมสายหน้าโรงเรียนบ้านหนองแปน หมู่ที่ 9 ตำบลนาดี อำเภอนาเยี่ย - บ้านโคกก่อง หมู่ที่ 13 ตำบลท่าช้าง อำเภอสว่างวีระวงศ์ จังหวัดอุบลราชธานี	เพื่อให้ประชาชนเดินทางสัญจรไป-มาได้สะดวกรวดเร็วมีความปลอดภัยในชีวิตและทรัพย์สิน	ปรับปรุงแอสฟัลต์ติกคอนกรีตเดิม ด้วยวิธี Over RAY ผิวจราจรกว้าง 5.00 เมตร ระยะทางรวม 3.00 กม. หนา 0.05 เมตร มีพื้นที่ผิวจราจรไม่น้อยกว่า 15,000 ตารางเมตร ระยะที่ 1 ระยะทางรวม 1.50 กม. หนา 0.05 เมตร มีพื้นที่ผิวจราจรไม่น้อยกว่า 7,500 ตารางเมตร ระยะที่ 2 ระยะทางรวม 1.50 กม. หนา 0.05 เมตร มีพื้นที่ผิวจราจรไม่น้อยกว่า 7,500 ตารางเมตร (รายละเอียดตามแบบแปลนที่กำหนด)	3,649,000	3,649,000	-	-	-	1.ปรับปรุงเป็นไปตามแบบแปลน ร้อยละ 100 2.ประชาชนพึงพอใจในการสัญจร ไม่น้อยกว่า ร้อยละ 75	1.ประชาชนเดินทางสัญจรไป-มาได้สะดวกรวดเร็วและมีความปลอดภัยในชีวิตและทรัพย์สินเพิ่มขึ้น	อบจ.
10	โครงการก่อสร้างถนนคอนกรีตเสริมเหล็ก สายบ้านห้วยหอย หมู่ที่ 5 ตำบลนาดี อำเภอนาเยี่ย (หนองฟ้า) - บ้านหนองไข่นก หมู่ที่ 3 ตำบลโพธิ์ใหญ่ อำเภวารินชำราบ จังหวัดอุบลราชธานี	เพื่อให้ประชาชนเดินทางสัญจรไป-มาได้สะดวกรวดเร็วมีความปลอดภัยในชีวิตและทรัพย์สิน	ก่อสร้างถนนคอนกรีตเสริมเหล็ก ผิวจราจรกว้าง 5.00 เมตร ระยะทางรวม 0.750 กม. หนา 0.15 เมตร ไหล่ทางลูกรังกว้างเฉลี่ยข้างละ 0.50 เมตร ทั้งสองข้าง มีพื้นที่ผิวจราจรไม่น้อยกว่า 3,750 ตารางเมตร ระยะที่ 1 ระยะทางรวม 0.150 กม. หนา 0.15 เมตร ไหล่ทางลูกรังกว้างเฉลี่ยข้างละ 0.50 เมตร ทั้งสองข้าง มีพื้นที่ผิวจราจรไม่น้อยกว่า 750 ตารางเมตร ระยะที่ 2 ระยะทางรวม 0.150 กม. หนา 0.15 เมตร ไหล่ทางลูกรังกว้างเฉลี่ยข้างละ 0.50 เมตร ทั้งสองข้าง มีพื้นที่ผิวจราจรไม่น้อยกว่า 750 ตารางเมตร ระยะที่ 3 ระยะทางรวม 0.150 กม. หนา 0.15 เมตร ไหล่ทางลูกรังกว้างเฉลี่ยข้างละ 0.50 เมตร ทั้งสองข้าง มีพื้นที่ผิวจราจรไม่น้อยกว่า 750 ตารางเมตร ระยะที่ 4 ระยะทางรวม 0.150 กม. หนา 0.15 เมตร ไหล่ทางลูกรังกว้างเฉลี่ยข้างละ 0.50 เมตร ทั้งสองข้าง มีพื้นที่ผิวจราจรไม่น้อยกว่า 750 ตารางเมตร ระยะที่ 5 ระยะทางรวม 0.150 กม. หนา 0.15 เมตร ไหล่ทางลูกรังกว้างเฉลี่ยข้างละ 0.50 เมตร ทั้งสองข้าง มีพื้นที่ผิวจราจรไม่น้อยกว่า 750 ตารางเมตร (รายละเอียดตามแบบแปลนที่กำหนด)	499,000	499,000	499,000	499,000	499,000	1.ก่อสร้างเป็นไปตามแบบแปลน ร้อยละ 100 2.ประชาชนพึงพอใจในการสัญจร ไม่น้อยกว่า ร้อยละ 75	1.ประชาชนเดินทางสัญจรไป-มาได้สะดวกรวดเร็วและมีความปลอดภัยในชีวิตและทรัพย์สินเพิ่มขึ้น	อบจ.

(๑) แผนงานอุตสาหกรรมและการโยธา

ที่	โครงการ	วัตถุประสงค์	เป้าหมาย (ผลผลิตของโครงการ)	งบประมาณ					ตัวชี้วัด (KPI)	ผลลัพธ์ที่คาดว่าจะได้รับ	หน่วยงาน ที่จะขอ ประสาน
				2566 (บาท)	2567 (บาท)	2568 (บาท)	2569 (บาท)	2570 (บาท)			
11	โครงการก่อสร้างถนนคอนกรีตเสริมเหล็ก สายบ้านห้วยหอย หมู่ที่ 5 ตำบลนาดี อำเภอนาเยียว (สายห้วยลัด) - บ้านหนองไข่นก หมู่ที่ 3 ตำบลโพธิ์ใหญ่ อำเภอรินคำราบ จังหวัดอุบลราชธานี	เพื่อให้ประชาชนเดินทางสัญจรไป-มาได้สะดวกรวดเร็วมีความปลอดภัยในชีวิตและทรัพย์สิน	ก่อสร้างถนนคอนกรีตเสริมเหล็ก ผิวจราจรกว้าง 5.00 เมตร ระยะทางรวม 0.750 กม. หนา 0.15 เมตร ไหล่ทางลูกรังกว้างเฉลี่ยข้างละ 0.50 เมตร ทั้งสองข้าง มีพื้นที่ผิวจราจรไม่น้อยกว่า 3,750 ตารางเมตร ระยะที่ 1 ระยะทางรวม 0.150 กม. หนา 0.15 เมตร ไหล่ทางลูกรังกว้างเฉลี่ยข้างละ 0.50 เมตร ทั้งสองข้าง มีพื้นที่ผิวจราจรไม่น้อยกว่า 750 ตารางเมตร ระยะที่ 2 ระยะทางรวม 0.150 กม. หนา 0.15 เมตร ไหล่ทางลูกรังกว้างเฉลี่ยข้างละ 0.50 เมตร ทั้งสองข้าง มีพื้นที่ผิวจราจรไม่น้อยกว่า 750 ตารางเมตร ระยะที่ 3 ระยะทางรวม 0.150 กม. หนา 0.15 เมตร ไหล่ทางลูกรังกว้างเฉลี่ยข้างละ 0.50 เมตร ทั้งสองข้าง มีพื้นที่ผิวจราจรไม่น้อยกว่า 750 ตารางเมตร ระยะที่ 4 ระยะทางรวม 0.150 กม. หนา 0.15 เมตร ไหล่ทางลูกรังกว้างเฉลี่ยข้างละ 0.50 เมตร ทั้งสองข้าง มีพื้นที่ผิวจราจรไม่น้อยกว่า 750 ตารางเมตร ระยะที่ 5 ระยะทางรวม 0.150 กม. หนา 0.15 เมตร ไหล่ทางลูกรังกว้างเฉลี่ยข้างละ 0.50 เมตร ทั้งสองข้าง มีพื้นที่ผิวจราจรไม่น้อยกว่า 750 ตารางเมตร (รายละเอียดตามแบบแปลนที่กำหนด)	499,000	499,000	499,000	499,000	499,000	1.ก่อสร้างเป็นไปตามแบบแปลน ร้อยละ 100 2.ประชาชนพึงพอใจในการสัญจร ไม่น้อยกว่า ร้อยละ 75	1.ประชาชนเดินทางสัญจรไป-มา ได้สะดวกรวดเร็วและมีความปลอดภัยในชีวิตและทรัพย์สินเพิ่มขึ้น	อบจ.

(๑) แผนงานอุตสาหกรรมและการโยธา

ที่	โครงการ	วัตถุประสงค์	เป้าหมาย (ผลผลิตของโครงการ)	งบประมาณ					ตัวชี้วัด (KPI)	ผลลัพธ์ที่คาดว่าจะได้รับ	หน่วยงาน ที่จะขอ ประสาน
				2566 (บาท)	2567 (บาท)	2568 (บาท)	2569 (บาท)	2570 (บาท)			
12	โครงการก่อสร้างถนนคอนกรีตเสริมเหล็ก สายบ้านห้วยหอย หมู่ที่ 5 ตำบลนาดี อำเภอนาเยียว (สายหนองบัว) - บ้านหนองไข่นก หมู่ที่ 3 ตำบลโพธิ์ใหญ่ อำเภอลำทะเมนชัย จังหวัดนครราชสีมา	เพื่อให้ประชาชนเดินทางสัญจรไป-มาได้สะดวกรวดเร็วมีความปลอดภัยในชีวิตและทรัพย์สิน	ก่อสร้างถนนคอนกรีตเสริมเหล็ก ผิวจราจรกว้าง 5.00 เมตร ระยะทางรวม 0.750 กม. หนา 0.15 เมตร ไหล่ทางลูกรังกว้างเฉลี่ยข้างละ 0.50 เมตร ทั้งสองข้าง มีพื้นที่ผิวจราจรไม่น้อยกว่า 3,750 ตารางเมตร ระยะที่ 1 ระยะทางรวม 0.150 กม. หนา 0.15 เมตร ไหล่ทางลูกรังกว้างเฉลี่ยข้างละ 0.50 เมตร ทั้งสองข้าง มีพื้นที่ผิวจราจรไม่น้อยกว่า 750 ตารางเมตร ระยะที่ 2 ระยะทางรวม 0.150 กม. หนา 0.15 เมตร ไหล่ทางลูกรังกว้างเฉลี่ยข้างละ 0.50 เมตร ทั้งสองข้าง มีพื้นที่ผิวจราจรไม่น้อยกว่า 750 ตารางเมตร ระยะที่ 3 ระยะทางรวม 0.150 กม. หนา 0.15 เมตร ไหล่ทางลูกรังกว้างเฉลี่ยข้างละ 0.50 เมตร ทั้งสองข้าง มีพื้นที่ผิวจราจรไม่น้อยกว่า 750 ตารางเมตร ระยะที่ 4 ระยะทางรวม 0.150 กม. หนา 0.15 เมตร ไหล่ทางลูกรังกว้างเฉลี่ยข้างละ 0.50 เมตร ทั้งสองข้าง มีพื้นที่ผิวจราจรไม่น้อยกว่า 750 ตารางเมตร ระยะที่ 5 ระยะทางรวม 0.150 กม. หนา 0.15 เมตร ไหล่ทางลูกรังกว้างเฉลี่ยข้างละ 0.50 เมตร ทั้งสองข้าง มีพื้นที่ผิวจราจรไม่น้อยกว่า 750 ตารางเมตร (รายละเอียดตามแบบแปลนที่กำหนด)	499,000	499,000	499,000	499,000	499,000	1.ก่อสร้างเป็นไปตามแบบแปลน ร้อยละ 100 2.ประชาชนพึงพอใจในการสัญจร ไม่น้อยกว่า ร้อยละ 75	1.ประชาชนเดินทางสัญจรไป-มา ได้สะดวกรวดเร็วและมีความปลอดภัยในชีวิตและทรัพย์สินเพิ่มขึ้น	อบจ.

(๑) แผนงานอุตสาหกรรมและการโยธา

ที่	โครงการ	วัตถุประสงค์	เป้าหมาย (ผลผลิตของโครงการ)	งบประมาณ					ตัวชี้วัด (KPI)	ผลลัพธ์ที่คาดว่าจะได้รับ	หน่วยงาน ที่จะขอ ประสาน
				2566 (บาท)	2567 (บาท)	2568 (บาท)	2569 (บาท)	2570 (บาท)			
13	โครงการก่อสร้างถนนคอนกรีตเสริมเหล็ก สายบ้านห้วยหอย หมู่ที่ 5 ตำบลนาดี อำเภอนาเยี่ย (สายสร้อยสวรรค์) - บ้านหนองไข่นก หมู่ที่ 3 ตำบลโพธิ์ใหญ่ อำเภอวารินชำราบ จังหวัดอุบลราชธานี	เพื่อให้ประชาชนเดินทางสัญจรไป-มาได้สะดวกรวดเร็วมีความปลอดภัยในชีวิตและทรัพย์สิน	ก่อสร้างถนนคอนกรีตเสริมเหล็ก ผิวจราจรกว้าง 5.00 เมตร ระยะทางรวม 0.750 กม. หนา 0.15 เมตร ไหล่ทางลูกรังกว้างเฉลี่ยข้างละ 0.50 เมตร ทั้งสองข้าง มีพื้นที่ผิวจราจรไม่น้อยกว่า 3,750 ตารางเมตร ระยะที่ 1 ระยะทางรวม 0.150 กม. หนา 0.15 เมตร ไหล่ทางลูกรังกว้างเฉลี่ยข้างละ 0.50 เมตร ทั้งสองข้าง มีพื้นที่ผิวจราจรไม่น้อยกว่า 750 ตารางเมตร ระยะที่ 2 ระยะทางรวม 0.150 กม. หนา 0.15 เมตร ไหล่ทางลูกรังกว้างเฉลี่ยข้างละ 0.50 เมตร ทั้งสองข้าง มีพื้นที่ผิวจราจรไม่น้อยกว่า 750 ตารางเมตร ระยะที่ 3 ระยะทางรวม 0.150 กม. หนา 0.15 เมตร ไหล่ทางลูกรังกว้างเฉลี่ยข้างละ 0.50 เมตร ทั้งสองข้าง มีพื้นที่ผิวจราจรไม่น้อยกว่า 750 ตารางเมตร ระยะที่ 4 ระยะทางรวม 0.150 กม. หนา 0.15 เมตร ไหล่ทางลูกรังกว้างเฉลี่ยข้างละ 0.50 เมตร ทั้งสองข้าง มีพื้นที่ผิวจราจรไม่น้อยกว่า 750 ตารางเมตร ระยะที่ 5 ระยะทางรวม 0.150 กม. หนา 0.15 เมตร ไหล่ทางลูกรังกว้างเฉลี่ยข้างละ 0.50 เมตร ทั้งสองข้าง มีพื้นที่ผิวจราจรไม่น้อยกว่า 750 ตารางเมตร (รายละเอียดตามแบบแปลนที่กำหนด)	499,000	499,000	499,000	499,000	499,000	1.ก่อสร้างเป็นไปตามแบบแปลน ร้อยละ 100 2.ประชาชนพึงพอใจในการสัญจร ไม่น้อยกว่า ร้อยละ 75	1.ประชาชนเดินทางสัญจรไป-มาได้สะดวกรวดเร็วและมีความปลอดภัยในชีวิตและทรัพย์สินเพิ่มขึ้น	อบจ.

(๑) แผนงานอุตสาหกรรมและการโยธา

ที่	โครงการ	วัตถุประสงค์	เป้าหมาย (ผลผลิตของโครงการ)	งบประมาณ					ตัวชี้วัด (KPI)	ผลลัพธ์ที่คาดว่าจะได้รับ	หน่วยงาน ที่จะขอ ประสาน
				2566 (บาท)	2567 (บาท)	2568 (บาท)	2569 (บาท)	2570 (บาท)			
14	โครงการก่อสร้างถนนคอนกรีตเสริมเหล็ก สายบ้านห้วยหอย หมู่ที่ 5 ตำบลนาดี อำเภอนาเยียว (สายร่วมใจพัฒนา) - บ้านหนองไช่ขัน หมู่ที่ 3 ตำบลโพธิ์ใหญ่ อำเภอรามบุรี จังหวัดอุบลราชธานี	เพื่อให้ประชาชนเดินทางสัญจรไป-มาได้สะดวกรวดเร็วมีความปลอดภัยในชีวิตและทรัพย์สิน	ก่อสร้างถนนคอนกรีตเสริมเหล็ก ผิวจราจรกว้าง 5.00 เมตร ระยะทางรวม 0.750 กม. หนา 0.15 เมตร ไหล่ทางลูกรังกว้างเฉลี่ยข้างละ 0.50 เมตร ทั้งสองข้าง มีพื้นที่ผิวจราจรไม่น้อยกว่า 3,750 ตารางเมตร ระยะที่ 1 ระยะทางรวม 0.150 กม. หนา 0.15 เมตร ไหล่ทางลูกรังกว้างเฉลี่ยข้างละ 0.50 เมตร ทั้งสองข้าง มีพื้นที่ผิวจราจรไม่น้อยกว่า 750 ตารางเมตร ระยะที่ 2 ระยะทางรวม 0.150 กม. หนา 0.15 เมตร ไหล่ทางลูกรังกว้างเฉลี่ยข้างละ 0.50 เมตร ทั้งสองข้าง มีพื้นที่ผิวจราจรไม่น้อยกว่า 750 ตารางเมตร ระยะที่ 3 ระยะทางรวม 0.150 กม. หนา 0.15 เมตร ไหล่ทางลูกรังกว้างเฉลี่ยข้างละ 0.50 เมตร ทั้งสองข้าง มีพื้นที่ผิวจราจรไม่น้อยกว่า 750 ตารางเมตร ระยะที่ 4 ระยะทางรวม 0.150 กม. หนา 0.15 เมตร ไหล่ทางลูกรังกว้างเฉลี่ยข้างละ 0.50 เมตร ทั้งสองข้าง มีพื้นที่ผิวจราจรไม่น้อยกว่า 750 ตารางเมตร ระยะที่ 5 ระยะทางรวม 0.150 กม. หนา 0.15 เมตร ไหล่ทางลูกรังกว้างเฉลี่ยข้างละ 0.50 เมตร ทั้งสองข้าง มีพื้นที่ผิวจราจรไม่น้อยกว่า 750 ตารางเมตร (รายละเอียดตามแบบแปลนที่กำหนด)	499,000	499,000	499,000	499,000	499,000	1.ก่อสร้างเป็นไปตามแบบแปลน ร้อยละ 100 2.ประชาชนพึงพอใจในการสัญจร ไม่น้อยกว่า ร้อยละ 75	1.ประชาชนเดินทางสัญจรไป-มาได้สะดวกรวดเร็วและมีความปลอดภัยในชีวิตและทรัพย์สินเพิ่มขึ้น	อบจ.

(๑) แผนงานอุตสาหกรรมและการโยธา

ที่	โครงการ	วัตถุประสงค์	เป้าหมาย (ผลผลิตของโครงการ)	งบประมาณ					ตัวชี้วัด (KPI)	ผลลัพธ์ที่คาดว่าจะได้รับ	หน่วยงาน ที่จะขอ ประสาน
				2566 (บาท)	2567 (บาท)	2568 (บาท)	2569 (บาท)	2570 (บาท)			
15	โครงการก่อสร้างถนนคอนกรีตเสริมเหล็ก สายบ้านนาคู หมู่ที่ 6 ตำบลนาดี อำเภอนาเยี่ย (หนองเทา) - บ้านหนองไข่นก หมู่ที่ 3 ตำบลโพธิ์ใหญ่ อำเภวารินชำราบ จังหวัดอุบลราชธานี	เพื่อให้ประชาชนเดินทางสัญจรไป-มาได้สะดวกรวดเร็วมีความปลอดภัยในชีวิตและทรัพย์สิน	ก่อสร้างถนนคอนกรีตเสริมเหล็ก ผิวจราจรกว้าง 5.00 เมตร ระยะทางรวม 0.750 กม. หนา 0.15 เมตร ไหล่ทางลูกรังกว้างเฉลี่ยข้างละ 0.50 เมตร ทั้งสองข้าง มีพื้นที่ผิวจราจรไม่น้อยกว่า 3,750 ตารางเมตร ระยะที่ 1 ระยะทางรวม 0.150 กม. หนา 0.15 เมตร ไหล่ทางลูกรังกว้างเฉลี่ยข้างละ 0.50 เมตร ทั้งสองข้าง มีพื้นที่ผิวจราจรไม่น้อยกว่า 750 ตารางเมตร ระยะที่ 2 ระยะทางรวม 0.150 กม. หนา 0.15 เมตร ไหล่ทางลูกรังกว้างเฉลี่ยข้างละ 0.50 เมตร ทั้งสองข้าง มีพื้นที่ผิวจราจรไม่น้อยกว่า 750 ตารางเมตร ระยะที่ 3 ระยะทางรวม 0.150 กม. หนา 0.15 เมตร ไหล่ทางลูกรังกว้างเฉลี่ยข้างละ 0.50 เมตร ทั้งสองข้าง มีพื้นที่ผิวจราจรไม่น้อยกว่า 750 ตารางเมตร ระยะที่ 4 ระยะทางรวม 0.150 กม. หนา 0.15 เมตร ไหล่ทางลูกรังกว้างเฉลี่ยข้างละ 0.50 เมตร ทั้งสองข้าง มีพื้นที่ผิวจราจรไม่น้อยกว่า 750 ตารางเมตร ระยะที่ 5 ระยะทางรวม 0.150 กม. หนา 0.15 เมตร ไหล่ทางลูกรังกว้างเฉลี่ยข้างละ 0.50 เมตร ทั้งสองข้าง มีพื้นที่ผิวจราจรไม่น้อยกว่า 750 ตารางเมตร (รายละเอียดตามแบบแปลนที่กำหนด)	499,000	499,000	499,000	499,000	499,000	1.ก่อสร้างเป็นไปตามแบบแปลน ร้อยละ 100 2.ประชาชนพึงพอใจในการสัญจร ไม่น้อยกว่า ร้อยละ 75	1.ประชาชนเดินทางสัญจรไป-มา ได้สะดวกรวดเร็วและมีความปลอดภัยในชีวิตและทรัพย์สินเพิ่มขึ้น	อบจ.

(๑) แผนงานอุตสาหกรรมและการโยธา

ที่	โครงการ	วัตถุประสงค์	เป้าหมาย (ผลผลิตของโครงการ)	งบประมาณ					ตัวชี้วัด (KPI)	ผลลัพธ์ที่คาดว่าจะได้รับ	หน่วยงาน ที่จะขอ ประสาน
				2566 (บาท)	2567 (บาท)	2568 (บาท)	2569 (บาท)	2570 (บาท)			
16	โครงการก่อสร้างถนนคอนกรีตเสริมเหล็ก สายบ้านนาคู หมู่ที่ 6 ตำบลนาดี อำเภอนาเยี่ย (นาทุ่ง) - บ้านหนองไข่นก หมู่ที่ 3 ตำบลโพธิ์ใหญ่ อำเภวารินชำราบ จังหวัดอุบลราชธานี	เพื่อให้ประชาชนเดินทางสัญจรไป-มาได้สะดวกรวดเร็วมีความปลอดภัยในชีวิตและทรัพย์สิน	ก่อสร้างถนนคอนกรีตเสริมเหล็ก ผิวจราจรกว้าง 5.00 เมตร ระยะทางรวม 0.750 กม. หนา 0.15 เมตร ไหล่ทางลูกรังกว้างเฉลี่ยข้างละ 0.50 เมตร ทั้งสองข้าง มีพื้นที่ผิวจราจรไม่น้อยกว่า 3,750 ตารางเมตร ระยะที่ 1 ระยะทางรวม 0.150 กม. หนา 0.15 เมตร ไหล่ทางลูกรังกว้างเฉลี่ยข้างละ 0.50 เมตร ทั้งสองข้าง มีพื้นที่ผิวจราจรไม่น้อยกว่า 750 ตารางเมตร ระยะที่ 2 ระยะทางรวม 0.150 กม. หนา 0.15 เมตร ไหล่ทางลูกรังกว้างเฉลี่ยข้างละ 0.50 เมตร ทั้งสองข้าง มีพื้นที่ผิวจราจรไม่น้อยกว่า 750 ตารางเมตร ระยะที่ 3 ระยะทางรวม 0.150 กม. หนา 0.15 เมตร ไหล่ทางลูกรังกว้างเฉลี่ยข้างละ 0.50 เมตร ทั้งสองข้าง มีพื้นที่ผิวจราจรไม่น้อยกว่า 750 ตารางเมตร ระยะที่ 4 ระยะทางรวม 0.150 กม. หนา 0.15 เมตร ไหล่ทางลูกรังกว้างเฉลี่ยข้างละ 0.50 เมตร ทั้งสองข้าง มีพื้นที่ผิวจราจรไม่น้อยกว่า 750 ตารางเมตร ระยะที่ 5 ระยะทางรวม 0.150 กม. หนา 0.15 เมตร ไหล่ทางลูกรังกว้างเฉลี่ยข้างละ 0.50 เมตร ทั้งสองข้าง มีพื้นที่ผิวจราจรไม่น้อยกว่า 750 ตารางเมตร (รายละเอียดตามแบบแปลนที่กำหนด)	499,000	499,000	499,000	499,000	499,000	1.ก่อสร้างเป็นไปตามแบบแปลน ร้อยละ 100 2.ประชาชนพึงพอใจในการสัญจร ไม่น้อยกว่า ร้อยละ 75	1.ประชาชนเดินทางสัญจรไป-มา ได้สะดวกรวดเร็วและมีความปลอดภัยในชีวิตและทรัพย์สินเพิ่มขึ้น	อบจ.

(๑) แผนงานอุตสาหกรรมและการโยธา

ที่	โครงการ	วัตถุประสงค์	เป้าหมาย (ผลผลิตของโครงการ)	งบประมาณ					ตัวชี้วัด (KPI)	ผลลัพธ์ที่คาดว่าจะได้รับ	หน่วยงาน ที่จะขอ ประสาน
				2566 (บาท)	2567 (บาท)	2568 (บาท)	2569 (บาท)	2570 (บาท)			
17	โครงการก่อสร้างถนนคอนกรีตเสริมเหล็ก สายบ้านนาตู้ หมู่ที่ 6 ตำบลนาดี อำเภอนาเยี่ย (สายโนนไร่) - บ้านหนองไขนง หมู่ที่ 3 ตำบลโพธิ์ใหญ่ อำเภวารินชำราบ จังหวัดอุบลราชธานี	เพื่อให้ประชาชนเดินทางสัญจรไป-มาได้สะดวกรวดเร็วมีความปลอดภัยในชีวิตและทรัพย์สิน	ก่อสร้างถนนคอนกรีตเสริมเหล็ก ผิวจราจรกว้าง 5.00 เมตร ระยะทางรวม 0.750 กม. หนา 0.15 เมตร ไหล่ทางลูกรังกว้างเฉลี่ยข้างละ 0.50 เมตร ทั้งสองข้าง มีพื้นที่ผิวจราจรไม่น้อยกว่า 3,750 ตารางเมตร ระยะที่ 1 ระยะทางรวม 0.150 กม. หนา 0.15 เมตร ไหล่ทางลูกรังกว้างเฉลี่ยข้างละ 0.50 เมตร ทั้งสองข้าง มีพื้นที่ผิวจราจรไม่น้อยกว่า 750 ตารางเมตร ระยะที่ 2 ระยะทางรวม 0.150 กม. หนา 0.15 เมตร ไหล่ทางลูกรังกว้างเฉลี่ยข้างละ 0.50 เมตร ทั้งสองข้าง มีพื้นที่ผิวจราจรไม่น้อยกว่า 750 ตารางเมตร ระยะที่ 3 ระยะทางรวม 0.150 กม. หนา 0.15 เมตร ไหล่ทางลูกรังกว้างเฉลี่ยข้างละ 0.50 เมตร ทั้งสองข้าง มีพื้นที่ผิวจราจรไม่น้อยกว่า 750 ตารางเมตร ระยะที่ 4 ระยะทางรวม 0.150 กม. หนา 0.15 เมตร ไหล่ทางลูกรังกว้างเฉลี่ยข้างละ 0.50 เมตร ทั้งสองข้าง มีพื้นที่ผิวจราจรไม่น้อยกว่า 750 ตารางเมตร ระยะที่ 5 ระยะทางรวม 0.150 กม. หนา 0.15 เมตร ไหล่ทางลูกรังกว้างเฉลี่ยข้างละ 0.50 เมตร ทั้งสองข้าง มีพื้นที่ผิวจราจรไม่น้อยกว่า 750 ตารางเมตร (รายละเอียดตามแบบแปลนที่กำหนด)	499,000	499,000	499,000	499,000	499,000	1.ก่อสร้างเป็นไปตามแบบแปลน ร้อยละ 100 2.ประชาชนพึงพอใจในการสัญจร ไม่น้อยกว่า ร้อยละ 75	1.ประชาชนเดินทางสัญจรไป-มา ได้สะดวกรวดเร็วและมีความปลอดภัยในชีวิตและทรัพย์สินเพิ่มขึ้น	อบจ.

(๑) แผนงานอุตสาหกรรมและการโยธา

ที่	โครงการ	วัตถุประสงค์	เป้าหมาย (ผลผลิตของโครงการ)	งบประมาณ					ตัวชี้วัด (KPI)	ผลลัพธ์ที่คาดว่าจะได้รับ	หน่วยงาน ที่จะขอ ประสาน
				2566 (บาท)	2567 (บาท)	2568 (บาท)	2569 (บาท)	2570 (บาท)			
18	โครงการก่อสร้างถนนคอนกรีตเสริมเหล็ก สายบ้านนาคู หมู่ที่ 6 ตำบลนาดี อำเภอนาเยียว (สายวัดไตรสิกขาปฏิบัติธรรม) - บ้านหนองไข่นก หมู่ที่ 3 ตำบลโพธิ์ใหญ่ อำเภวารินชำราบ จังหวัดอุบลราชธานี	เพื่อให้ประชาชนเดินทางสัญจรไป-มาได้สะดวกรวดเร็วมีความปลอดภัยในชีวิตและทรัพย์สิน	ก่อสร้างถนนคอนกรีตเสริมเหล็ก ผิวจราจรกว้าง 5.00 เมตร ระยะทางรวม 0.750 กม. หนา 0.15 เมตร ไหล่ทางลูกรังกว้างเฉลี่ยข้างละ 0.50 เมตร ทั้งสองข้าง มีพื้นที่ผิวจราจรไม่น้อยกว่า 3,750 ตารางเมตร ระยะที่ 1 ระยะทางรวม 0.150 กม. หนา 0.15 เมตร ไหล่ทางลูกรังกว้างเฉลี่ยข้างละ 0.50 เมตร ทั้งสองข้าง มีพื้นที่ผิวจราจรไม่น้อยกว่า 750 ตารางเมตร ระยะที่ 2 ระยะทางรวม 0.150 กม. หนา 0.15 เมตร ไหล่ทางลูกรังกว้างเฉลี่ยข้างละ 0.50 เมตร ทั้งสองข้าง มีพื้นที่ผิวจราจรไม่น้อยกว่า 750 ตารางเมตร ระยะที่ 3 ระยะทางรวม 0.150 กม. หนา 0.15 เมตร ไหล่ทางลูกรังกว้างเฉลี่ยข้างละ 0.50 เมตร ทั้งสองข้าง มีพื้นที่ผิวจราจรไม่น้อยกว่า 750 ตารางเมตร ระยะที่ 4 ระยะทางรวม 0.150 กม. หนา 0.15 เมตร ไหล่ทางลูกรังกว้างเฉลี่ยข้างละ 0.50 เมตร ทั้งสองข้าง มีพื้นที่ผิวจราจรไม่น้อยกว่า 750 ตารางเมตร ระยะที่ 5 ระยะทางรวม 0.150 กม. หนา 0.15 เมตร ไหล่ทางลูกรังกว้างเฉลี่ยข้างละ 0.50 เมตร ทั้งสองข้าง มีพื้นที่ผิวจราจรไม่น้อยกว่า 750 ตารางเมตร (รายละเอียดตามแบบแปลนที่กำหนด)	499,000	499,000	499,000	499,000	499,000	1.ก่อสร้างเป็นไปตามแบบแปลน ร้อยละ 100 2.ประชาชนพึงพอใจในการสัญจร ไม่น้อยกว่า ร้อยละ 75	1.ประชาชนเดินทางสัญจรไป-มา ได้สะดวกรวดเร็วและมีความปลอดภัยในชีวิตและทรัพย์สินเพิ่มขึ้น	อบจ.

(๑) แผนงานอุตสาหกรรมและการโยธา

ที่	โครงการ	วัตถุประสงค์	เป้าหมาย (ผลผลิตของโครงการ)	งบประมาณ					ตัวชี้วัด (KPI)	ผลลัพธ์ที่คาดว่าจะได้รับ	หน่วยงาน ที่จะขอ ประสาน
				2566 (บาท)	2567 (บาท)	2568 (บาท)	2569 (บาท)	2570 (บาท)			
19	โครงการก่อสร้างถนนคอนกรีตเสริมเหล็ก สายบ้านนาคู หมู่ที่ 6 ตำบลนาดี อำเภอนาเยี่ย (สายชลประทาน) - บ้านหนองไข่นก หมู่ที่ 3 ตำบลโพธิ์ใหญ่ อำเภวารินชำราบ จังหวัดอุบลราชธานี	เพื่อให้ประชาชนเดินทางสัญจรไป-มาได้สะดวกรวดเร็วมีความปลอดภัยในชีวิตและทรัพย์สิน	ก่อสร้างถนนคอนกรีตเสริมเหล็ก ผิวจราจรกว้าง 5.00 เมตร ระยะทางรวม 0.750 กม. หนา 0.15 เมตร ไหล่ทางลูกรังกว้างเฉลี่ยข้างละ 0.50 เมตร ทั้งสองข้าง มีพื้นที่ผิวจราจรไม่น้อยกว่า 3,750 ตารางเมตร ระยะที่ 1 ระยะทางรวม 0.150 กม. หนา 0.15 เมตร ไหล่ทางลูกรังกว้างเฉลี่ยข้างละ 0.50 เมตร ทั้งสองข้าง มีพื้นที่ผิวจราจรไม่น้อยกว่า 750 ตารางเมตร ระยะที่ 2 ระยะทางรวม 0.150 กม. หนา 0.15 เมตร ไหล่ทางลูกรังกว้างเฉลี่ยข้างละ 0.50 เมตร ทั้งสองข้าง มีพื้นที่ผิวจราจรไม่น้อยกว่า 750 ตารางเมตร ระยะที่ 3 ระยะทางรวม 0.150 กม. หนา 0.15 เมตร ไหล่ทางลูกรังกว้างเฉลี่ยข้างละ 0.50 เมตร ทั้งสองข้าง มีพื้นที่ผิวจราจรไม่น้อยกว่า 750 ตารางเมตร ระยะที่ 4 ระยะทางรวม 0.150 กม. หนา 0.15 เมตร ไหล่ทางลูกรังกว้างเฉลี่ยข้างละ 0.50 เมตร ทั้งสองข้าง มีพื้นที่ผิวจราจรไม่น้อยกว่า 750 ตารางเมตร ระยะที่ 5 ระยะทางรวม 0.150 กม. หนา 0.15 เมตร ไหล่ทางลูกรังกว้างเฉลี่ยข้างละ 0.50 เมตร ทั้งสองข้าง มีพื้นที่ผิวจราจรไม่น้อยกว่า 750 ตารางเมตร (รายละเอียดตามแบบแปลนที่กำหนด)	499,000	499,000	499,000	499,000	499,000	1.ก่อสร้างเป็นไปตามแบบแปลน ร้อยละ 100 2.ประชาชนพึงพอใจในการสัญจร ไม่น้อยกว่า ร้อยละ 75	1.ประชาชนเดินทางสัญจรไป-มา ได้สะดวกรวดเร็วและมีความปลอดภัยในชีวิตและทรัพย์สินเพิ่มขึ้น	อบจ.

(๑) แผนงานอุตสาหกรรมและการโยธา

ที่	โครงการ	วัตถุประสงค์	เป้าหมาย (ผลผลิตของโครงการ)	งบประมาณ					ตัวชี้วัด (KPI)	ผลลัพธ์ที่คาดว่าจะได้รับ	หน่วยงาน ที่จะขอ ประสาน
				2566 (บาท)	2567 (บาท)	2568 (บาท)	2569 (บาท)	2570 (บาท)			
20	โครงการก่อสร้างถนนคอนกรีตเสริมเหล็ก สายบ้านขี้เหล็ก หมู่ที่ 7 ตำบลนาดี อำเภอนาเยี่ย (หน้าโรงเรียนบ้านขี้เหล็ก) - บ้านหนองไช้หนก หมู่ที่ 3 ตำบลโพธิ์ใหญ่ อำเภอรามราช จังหวัดอุบลราชธานี	เพื่อให้ประชาชนเดินทางสัญจรไป-มาได้สะดวกรวดเร็วมีความปลอดภัยในชีวิตและทรัพย์สิน	ก่อสร้างถนนคอนกรีตเสริมเหล็ก ผิวจราจรกว้าง 5.00 เมตร ระยะทางรวม 0.750 กม. หนา 0.15 เมตร ไหล่ทางลูกรังกว้างเฉลี่ยข้างละ 0.50 เมตร ทั้งสองข้าง มีพื้นที่ผิวจราจรไม่น้อยกว่า 3,750 ตารางเมตร ระยะที่ 1 ระยะทางรวม 0.150 กม. หนา 0.15 เมตร ไหล่ทางลูกรังกว้างเฉลี่ยข้างละ 0.50 เมตร ทั้งสองข้าง มีพื้นที่ผิวจราจรไม่น้อยกว่า 750 ตารางเมตร ระยะที่ 2 ระยะทางรวม 0.150 กม. หนา 0.15 เมตร ไหล่ทางลูกรังกว้างเฉลี่ยข้างละ 0.50 เมตร ทั้งสองข้าง มีพื้นที่ผิวจราจรไม่น้อยกว่า 750 ตารางเมตร ระยะที่ 3 ระยะทางรวม 0.150 กม. หนา 0.15 เมตร ไหล่ทางลูกรังกว้างเฉลี่ยข้างละ 0.50 เมตร ทั้งสองข้าง มีพื้นที่ผิวจราจรไม่น้อยกว่า 750 ตารางเมตร ระยะที่ 4 ระยะทางรวม 0.150 กม. หนา 0.15 เมตร ไหล่ทางลูกรังกว้างเฉลี่ยข้างละ 0.50 เมตร ทั้งสองข้าง มีพื้นที่ผิวจราจรไม่น้อยกว่า 750 ตารางเมตร ระยะที่ 5 ระยะทางรวม 0.150 กม. หนา 0.15 เมตร ไหล่ทางลูกรังกว้างเฉลี่ยข้างละ 0.50 เมตร ทั้งสองข้าง มีพื้นที่ผิวจราจรไม่น้อยกว่า 750 ตารางเมตร (รายละเอียดตามแบบแปลนที่กำหนด)	499,000	499,000	499,000	499,000	499,000	1.ก่อสร้างเป็นไปตามแบบแปลน ร้อยละ 100 2.ประชาชนพึงพอใจในการสัญจร ไม่น้อยกว่า ร้อยละ 75	1.ประชาชนเดินทางสัญจรไป-มา ได้สะดวกรวดเร็วและมีความปลอดภัยในชีวิตและทรัพย์สินเพิ่มขึ้น	อบจ.

(๑) แผนงานอุตสาหกรรมและการโยธา

ที่	โครงการ	วัตถุประสงค์	เป้าหมาย (ผลผลิตของโครงการ)	งบประมาณ					ตัวชี้วัด (KPI)	ผลลัพธ์ที่คาดว่าจะได้รับ	หน่วยงาน ที่จะขอ ประสาน
				2566 (บาท)	2567 (บาท)	2568 (บาท)	2569 (บาท)	2570 (บาท)			
21	โครงการก่อสร้างถนนคอนกรีตเสริมเหล็ก สายบ้านขี้เหล็ก หมู่ที่ 7 ตำบลนาดี อำเภอนาเยี่ย (หลังโรงเรียนบ้านขี้เหล็ก) - บ้านหนองไช้เนก หมู่ที่ 3 ตำบลโพธิ์ใหญ่ อำเภอรามราช จังหวัดอุบลราชธานี	เพื่อให้ประชาชนเดินทางสัญจรไป-มาได้สะดวกรวดเร็วมีความปลอดภัยในชีวิตและทรัพย์สิน	ก่อสร้างถนนคอนกรีตเสริมเหล็ก ผิวจราจรกว้าง 5.00 เมตร ระยะทางรวม 0.750 กม. หนา 0.15 เมตร ไหล่ทางลูกรังกว้างเฉลี่ยข้างละ 0.50 เมตร ทั้งสองข้าง มีพื้นที่ผิวจราจรไม่น้อยกว่า 3,750 ตารางเมตร ระยะที่ 1 ระยะทางรวม 0.150 กม. หนา 0.15 เมตร ไหล่ทางลูกรังกว้างเฉลี่ยข้างละ 0.50 เมตร ทั้งสองข้าง มีพื้นที่ผิวจราจรไม่น้อยกว่า 750 ตารางเมตร ระยะที่ 2 ระยะทางรวม 0.150 กม. หนา 0.15 เมตร ไหล่ทางลูกรังกว้างเฉลี่ยข้างละ 0.50 เมตร ทั้งสองข้าง มีพื้นที่ผิวจราจรไม่น้อยกว่า 750 ตารางเมตร ระยะที่ 3 ระยะทางรวม 0.150 กม. หนา 0.15 เมตร ไหล่ทางลูกรังกว้างเฉลี่ยข้างละ 0.50 เมตร ทั้งสองข้าง มีพื้นที่ผิวจราจรไม่น้อยกว่า 750 ตารางเมตร ระยะที่ 4 ระยะทางรวม 0.150 กม. หนา 0.15 เมตร ไหล่ทางลูกรังกว้างเฉลี่ยข้างละ 0.50 เมตร ทั้งสองข้าง มีพื้นที่ผิวจราจรไม่น้อยกว่า 750 ตารางเมตร ระยะที่ 5 ระยะทางรวม 0.150 กม. หนา 0.15 เมตร ไหล่ทางลูกรังกว้างเฉลี่ยข้างละ 0.50 เมตร ทั้งสองข้าง มีพื้นที่ผิวจราจรไม่น้อยกว่า 750 ตารางเมตร (รายละเอียดตามแบบแปลนที่กำหนด)	499,000	499,000	499,000	499,000	499,000	1.ก่อสร้างเป็นไปตามแบบแปลน ร้อยละ 100 2.ประชาชนพึงพอใจในการสัญจร ไม่น้อยกว่า ร้อยละ 75	1.ประชาชนเดินทางสัญจรไป-มาได้สะดวกรวดเร็วและมีความปลอดภัยในชีวิตและทรัพย์สินเพิ่มขึ้น	อบจ.

(๑) แผนงานอุตสาหกรรมและการโยธา

ที่	โครงการ	วัตถุประสงค์	เป้าหมาย (ผลผลิตของโครงการ)	งบประมาณ					ตัวชี้วัด (KPI)	ผลลัพธ์ที่คาดว่าจะได้รับ	หน่วยงาน ที่จะขอ ประสาน
				2566 (บาท)	2567 (บาท)	2568 (บาท)	2569 (บาท)	2570 (บาท)			
22	โครงการก่อสร้างถนนคอนกรีตเสริมเหล็ก สายบ้านขี้เหล็ก หมู่ที่ 7 ตำบลนาดี อำเภอนาเยี่ย (สายห้วยบกเงาะ) - บ้านนาเยี่ย หมู่ที่ 3 ตำบลนาเยี่ย อำเภอนาเยี่ย จังหวัดอุบลราชธานี	เพื่อให้ประชาชนเดินทางสัญจรไป-มาได้สะดวกรวดเร็วมีความปลอดภัยในชีวิตและทรัพย์สิน	ก่อสร้างถนนคอนกรีตเสริมเหล็ก ผิวจราจรกว้าง 5.00 เมตร ระยะทางรวม 0.750 กม. หนา 0.15 เมตร ไหล่ทางลูกรังกว้างเฉลี่ยข้างละ 0.50 เมตร ทั้งสองข้าง มีพื้นที่ผิวจราจรไม่น้อยกว่า 3,750 ตารางเมตร ระยะที่ 1 ระยะทางรวม 0.150 กม. หนา 0.15 เมตร ไหล่ทางลูกรังกว้างเฉลี่ยข้างละ 0.50 เมตร ทั้งสองข้าง มีพื้นที่ผิวจราจรไม่น้อยกว่า 750 ตารางเมตร ระยะที่ 2 ระยะทางรวม 0.150 กม. หนา 0.15 เมตร ไหล่ทางลูกรังกว้างเฉลี่ยข้างละ 0.50 เมตร ทั้งสองข้าง มีพื้นที่ผิวจราจรไม่น้อยกว่า 750 ตารางเมตร ระยะที่ 3 ระยะทางรวม 0.150 กม. หนา 0.15 เมตร ไหล่ทางลูกรังกว้างเฉลี่ยข้างละ 0.50 เมตร ทั้งสองข้าง มีพื้นที่ผิวจราจรไม่น้อยกว่า 750 ตารางเมตร ระยะที่ 4 ระยะทางรวม 0.150 กม. หนา 0.15 เมตร ไหล่ทางลูกรังกว้างเฉลี่ยข้างละ 0.50 เมตร ทั้งสองข้าง มีพื้นที่ผิวจราจรไม่น้อยกว่า 750 ตารางเมตร ระยะที่ 5 ระยะทางรวม 0.150 กม. หนา 0.15 เมตร ไหล่ทางลูกรังกว้างเฉลี่ยข้างละ 0.50 เมตร ทั้งสองข้าง มีพื้นที่ผิวจราจรไม่น้อยกว่า 750 ตารางเมตร (รายละเอียดตามแบบแปลนที่กำหนด)	499,000	499,000	499,000	499,000	499,000	1.ก่อสร้างเป็นไปตามแบบแปลน ร้อยละ 100 2.ประชาชนพึงพอใจในการสัญจร ไม่น้อยกว่า ร้อยละ 75	1.ประชาชนเดินทางสัญจรไป-มาได้สะดวกรวดเร็วและมีความปลอดภัยในชีวิตและทรัพย์สินเพิ่มขึ้น	อบจ.

(๑) แผนงานอุตสาหกรรมและการโยธา

ที่	โครงการ	วัตถุประสงค์	เป้าหมาย (ผลผลิตของโครงการ)	งบประมาณ					ตัวชี้วัด (KPI)	ผลลัพธ์ที่คาดว่าจะได้รับ	หน่วยงาน ที่จะขอ ประสาน
				2566 (บาท)	2567 (บาท)	2568 (บาท)	2569 (บาท)	2570 (บาท)			
23	โครงการก่อสร้างถนนคอนกรีตเสริมเหล็ก สายบ้านขี้เหล็ก หมู่ที่ 7 ตำบลนาดี อำเภอนาเยี่ย (สายลานมัน) - บ้านนาเยี่ย หมู่ที่ 3 ตำบลนาเยี่ย อำเภอนาเยี่ย จังหวัดอุบลราชธานี	เพื่อให้ประชาชนเดินทางสัญจรไป-มาได้สะดวกรวดเร็วมีความปลอดภัยในชีวิตและทรัพย์สิน	ก่อสร้างถนนคอนกรีตเสริมเหล็ก ผิวจราจรกว้าง 5.00 เมตร ระยะทางรวม 0.750 กม. หนา 0.15 เมตร ไหล่ทางลูกรังกว้างเฉลี่ยข้างละ 0.50 เมตร ทั้งสองข้าง มีพื้นที่ผิวจราจรไม่น้อยกว่า 3,750 ตารางเมตร ระยะที่ 1 ระยะทางรวม 0.150 กม. หนา 0.15 เมตร ไหล่ทางลูกรังกว้างเฉลี่ยข้างละ 0.50 เมตร ทั้งสองข้าง มีพื้นที่ผิวจราจรไม่น้อยกว่า 750 ตารางเมตร ระยะที่ 2 ระยะทางรวม 0.150 กม. หนา 0.15 เมตร ไหล่ทางลูกรังกว้างเฉลี่ยข้างละ 0.50 เมตร ทั้งสองข้าง มีพื้นที่ผิวจราจรไม่น้อยกว่า 750 ตารางเมตร ระยะที่ 3 ระยะทางรวม 0.150 กม. หนา 0.15 เมตร ไหล่ทางลูกรังกว้างเฉลี่ยข้างละ 0.50 เมตร ทั้งสองข้าง มีพื้นที่ผิวจราจรไม่น้อยกว่า 750 ตารางเมตร ระยะที่ 4 ระยะทางรวม 0.150 กม. หนา 0.15 เมตร ไหล่ทางลูกรังกว้างเฉลี่ยข้างละ 0.50 เมตร ทั้งสองข้าง มีพื้นที่ผิวจราจรไม่น้อยกว่า 750 ตารางเมตร ระยะที่ 5 ระยะทางรวม 0.150 กม. หนา 0.15 เมตร ไหล่ทางลูกรังกว้างเฉลี่ยข้างละ 0.50 เมตร ทั้งสองข้าง มีพื้นที่ผิวจราจรไม่น้อยกว่า 750 ตารางเมตร (รายละเอียดตามแบบแปลนที่กำหนด)	499,000	499,000	499,000	499,000	499,000	1.ก่อสร้างเป็นไปตามแบบแปลน ร้อยละ 100 2.ประชาชนพึงพอใจในการสัญจร ไม่น้อยกว่า ร้อยละ 75	1.ประชาชนเดินทางสัญจรไป-มา ได้สะดวกรวดเร็วและมีความปลอดภัยในชีวิตและทรัพย์สินเพิ่มขึ้น	อบจ.

(๑) แผนงานอุตสาหกรรมและการโยธา

ที่	โครงการ	วัตถุประสงค์	เป้าหมาย (ผลผลิตของโครงการ)	งบประมาณ					ตัวชี้วัด (KPI)	ผลลัพธ์ที่คาดว่าจะได้รับ	หน่วยงาน ที่จะขอ ประสาน
				2566 (บาท)	2567 (บาท)	2568 (บาท)	2569 (บาท)	2570 (บาท)			
24	โครงการก่อสร้างถนนคอนกรีตเสริมเหล็ก สายบ้านขี้เหล็ก หมู่ที่ 7 ตำบลนาดี อำเภอนาเยี่ย (สายวัดหนองหล่ม) - บ้านนาเยี่ย หมู่ที่ 3 ตำบลนาเยี่ย อำเภอนาเยี่ย จังหวัดอุบลราชธานี	เพื่อให้ประชาชนเดินทางสัญจรไป-มาได้สะดวกรวดเร็วมีความปลอดภัยในชีวิตและทรัพย์สิน	ก่อสร้างถนนคอนกรีตเสริมเหล็ก ผิวจราจรกว้าง 5.00 เมตร ระยะทางรวม 0.750 กม. หนา 0.15 เมตร ไหล่ทางลูกรังกว้างเฉลี่ยข้างละ 0.50 เมตร ทั้งสองข้าง มีพื้นที่ผิวจราจรไม่น้อยกว่า 3,750 ตารางเมตร ระยะที่ 1 ระยะทางรวม 0.150 กม. หนา 0.15 เมตร ไหล่ทางลูกรังกว้างเฉลี่ยข้างละ 0.50 เมตร ทั้งสองข้าง มีพื้นที่ผิวจราจรไม่น้อยกว่า 750 ตารางเมตร ระยะที่ 2 ระยะทางรวม 0.150 กม. หนา 0.15 เมตร ไหล่ทางลูกรังกว้างเฉลี่ยข้างละ 0.50 เมตร ทั้งสองข้าง มีพื้นที่ผิวจราจรไม่น้อยกว่า 750 ตารางเมตร ระยะที่ 3 ระยะทางรวม 0.150 กม. หนา 0.15 เมตร ไหล่ทางลูกรังกว้างเฉลี่ยข้างละ 0.50 เมตร ทั้งสองข้าง มีพื้นที่ผิวจราจรไม่น้อยกว่า 750 ตารางเมตร ระยะที่ 4 ระยะทางรวม 0.150 กม. หนา 0.15 เมตร ไหล่ทางลูกรังกว้างเฉลี่ยข้างละ 0.50 เมตร ทั้งสองข้าง มีพื้นที่ผิวจราจรไม่น้อยกว่า 750 ตารางเมตร ระยะที่ 5 ระยะทางรวม 0.150 กม. หนา 0.15 เมตร ไหล่ทางลูกรังกว้างเฉลี่ยข้างละ 0.50 เมตร ทั้งสองข้าง มีพื้นที่ผิวจราจรไม่น้อยกว่า 750 ตารางเมตร (รายละเอียดตามแบบแปลนที่กำหนด)	499,000	499,000	499,000	499,000	499,000	1.ก่อสร้างเป็นไปตามแบบแปลน ร้อยละ 100 2.ประชาชนพึงพอใจในการสัญจร ไม่น้อยกว่า ร้อยละ 75	1.ประชาชนเดินทางสัญจรไป-มาได้สะดวกรวดเร็วและมีความปลอดภัยในชีวิตและทรัพย์สินเพิ่มขึ้น	อบจ.

(๑) แผนงานอุตสาหกรรมและการโยธา

ที่	โครงการ	วัตถุประสงค์	เป้าหมาย (ผลผลิตของโครงการ)	งบประมาณ					ตัวชี้วัด (KPI)	ผลลัพธ์ที่คาดว่าจะได้รับ	หน่วยงาน ที่จะขอ ประสาน
				2566 (บาท)	2567 (บาท)	2568 (บาท)	2569 (บาท)	2570 (บาท)			
25	โครงการก่อสร้างถนนคอนกรีตเสริมเหล็ก สายบ้านขี้เหล็ก หมู่ที่ 7 ตำบลนาดี อำเภอนาเยี่ย (สายหลังวัดโพธิญาณวนาราม) - บ้านนาเยี่ย หมู่ที่ 3 ตำบลนาเยี่ย อำเภอนาเยี่ย จังหวัดอุบลราชธานี	เพื่อให้ประชาชนเดินทางสัญจรไป-มาได้สะดวกรวดเร็วมีความปลอดภัยในชีวิตและทรัพย์สิน	ก่อสร้างถนนคอนกรีตเสริมเหล็ก ผิวจราจรกว้าง 5.00 เมตร ระยะทางรวม 0.750 กม. หนา 0.15 เมตร ไหล่ทางลูกรังกว้างเฉลี่ยข้างละ 0.50 เมตร ทั้งสองข้าง มีพื้นที่ผิวจราจรไม่น้อยกว่า 3,750 ตารางเมตร ระยะที่ 1 ระยะทางรวม 0.150 กม. หนา 0.15 เมตร ไหล่ทางลูกรังกว้างเฉลี่ยข้างละ 0.50 เมตร ทั้งสองข้าง มีพื้นที่ผิวจราจรไม่น้อยกว่า 750 ตารางเมตร ระยะที่ 2 ระยะทางรวม 0.150 กม. หนา 0.15 เมตร ไหล่ทางลูกรังกว้างเฉลี่ยข้างละ 0.50 เมตร ทั้งสองข้าง มีพื้นที่ผิวจราจรไม่น้อยกว่า 750 ตารางเมตร ระยะที่ 3 ระยะทางรวม 0.150 กม. หนา 0.15 เมตร ไหล่ทางลูกรังกว้างเฉลี่ยข้างละ 0.50 เมตร ทั้งสองข้าง มีพื้นที่ผิวจราจรไม่น้อยกว่า 750 ตารางเมตร ระยะที่ 4 ระยะทางรวม 0.150 กม. หนา 0.15 เมตร ไหล่ทางลูกรังกว้างเฉลี่ยข้างละ 0.50 เมตร ทั้งสองข้าง มีพื้นที่ผิวจราจรไม่น้อยกว่า 750 ตารางเมตร ระยะที่ 5 ระยะทางรวม 0.150 กม. หนา 0.15 เมตร ไหล่ทางลูกรังกว้างเฉลี่ยข้างละ 0.50 เมตร ทั้งสองข้าง มีพื้นที่ผิวจราจรไม่น้อยกว่า 750 ตารางเมตร (รายละเอียดตามแบบแปลนที่กำหนด)	499,000	499,000	499,000	499,000	499,000	1.ก่อสร้างเป็นไปตามแบบแปลน ร้อยละ 100 2.ประชาชนพึงพอใจในการสัญจร ไม่น้อยกว่า ร้อยละ 75	1.ประชาชนเดินทางสัญจรไป-มาได้สะดวกรวดเร็วและมีความปลอดภัยในชีวิตและทรัพย์สินเพิ่มขึ้น	อบจ.

(๑) แผนงานอุตสาหกรรมและการโยธา

ที่	โครงการ	วัตถุประสงค์	เป้าหมาย (ผลผลิตของโครงการ)	งบประมาณ					ตัวชี้วัด (KPI)	ผลลัพธ์ที่คาดว่าจะได้รับ	หน่วยงาน ที่จะขอ ประสาน
				2566 (บาท)	2567 (บาท)	2568 (บาท)	2569 (บาท)	2570 (บาท)			
26	โครงการก่อสร้างถนนคอนกรีตเสริมเหล็ก สายบ้านขี้เหล็ก หมู่ที่ 7 ตำบลนาดี อำเภอนาเยี่ย (สายรอบบ้าน) - บ้านนาเยี่ย หมู่ที่ 3 ตำบลนาเยี่ย อำเภอนาเยี่ย จังหวัดอุบลราชธานี	เพื่อให้ประชาชนเดินทางสัญจรไป-มาได้สะดวกรวดเร็วมีความปลอดภัยในชีวิตและทรัพย์สิน	ก่อสร้างถนนคอนกรีตเสริมเหล็ก ผิวจราจรกว้าง 5.00 เมตร ระยะทางรวม 0.750 กม. หนา 0.15 เมตร ไหล่ทางลูกรังกว้างเฉลี่ยข้างละ 0.50 เมตร ทั้งสองข้าง มีพื้นที่ผิวจราจรไม่น้อยกว่า 3,750 ตารางเมตร ระยะที่ 1 ระยะทางรวม 0.150 กม. หนา 0.15 เมตร ไหล่ทางลูกรังกว้างเฉลี่ยข้างละ 0.50 เมตร ทั้งสองข้าง มีพื้นที่ผิวจราจรไม่น้อยกว่า 750 ตารางเมตร ระยะที่ 2 ระยะทางรวม 0.150 กม. หนา 0.15 เมตร ไหล่ทางลูกรังกว้างเฉลี่ยข้างละ 0.50 เมตร ทั้งสองข้าง มีพื้นที่ผิวจราจรไม่น้อยกว่า 750 ตารางเมตร ระยะที่ 3 ระยะทางรวม 0.150 กม. หนา 0.15 เมตร ไหล่ทางลูกรังกว้างเฉลี่ยข้างละ 0.50 เมตร ทั้งสองข้าง มีพื้นที่ผิวจราจรไม่น้อยกว่า 750 ตารางเมตร ระยะที่ 4 ระยะทางรวม 0.150 กม. หนา 0.15 เมตร ไหล่ทางลูกรังกว้างเฉลี่ยข้างละ 0.50 เมตร ทั้งสองข้าง มีพื้นที่ผิวจราจรไม่น้อยกว่า 750 ตารางเมตร ระยะที่ 5 ระยะทางรวม 0.150 กม. หนา 0.15 เมตร ไหล่ทางลูกรังกว้างเฉลี่ยข้างละ 0.50 เมตร ทั้งสองข้าง มีพื้นที่ผิวจราจรไม่น้อยกว่า 750 ตารางเมตร (รายละเอียดตามแบบแปลนที่กำหนด)	499,000	499,000	499,000	499,000	499,000	1.ก่อสร้างเป็นไปตามแบบแปลน ร้อยละ 100 2.ประชาชนพึงพอใจในการสัญจร ไม่น้อยกว่า ร้อยละ 75	1.ประชาชนเดินทางสัญจรไป-มาได้สะดวกรวดเร็วและมีความปลอดภัยในชีวิตและทรัพย์สินเพิ่มขึ้น	อบจ.
27	โครงการปรับปรุงถนนแอสฟัลต์ติกคอนกรีต ด้วยวิธี Over Ray ทับถนนคอนกรีตเดิมสายบ้านขี้เหล็ก หมู่ที่ 7 ตำบลนาดี อำเภอนาเยี่ย (สายทางเข้าหมู่บ้าน) - บ้านนาเยี่ย หมู่ที่ 3 ตำบลนาเยี่ย อำเภอนาเยี่ย จังหวัดอุบลราชธานี	เพื่อให้ประชาชนเดินทางสัญจรไป-มาได้สะดวกรวดเร็วมีความปลอดภัยในชีวิตและทรัพย์สิน	ปรับปรุงแอสฟัลต์ติกคอนกรีตเดิม ด้วยวิธี Over RAY ผิวจราจรกว้าง 5.00 เมตร ระยะทางรวม 1.50 กม. หนา 0.05 เมตร มีพื้นที่ผิวจราจรไม่น้อยกว่า 7,500 ตารางเมตร (รายละเอียดตามแบบแปลนที่กำหนด)	3,649,000	-	-	-	-	1.ก่อสร้างเป็นไปตามแบบแปลน ร้อยละ 100 2.ประชาชนพึงพอใจในการสัญจร ไม่น้อยกว่า ร้อยละ 75	1.ประชาชนเดินทางสัญจรไป-มาได้สะดวกรวดเร็วและมีความปลอดภัยในชีวิตและทรัพย์สินเพิ่มขึ้น	อบจ.

(๑) แผนงานอุตสาหกรรมและการโยธา

ที่	โครงการ	วัตถุประสงค์	เป้าหมาย (ผลผลิตของโครงการ)	งบประมาณ					ตัวชี้วัด (KPI)	ผลลัพธ์ที่คาดว่าจะได้รับ	หน่วยงาน ที่จะขอ ประสาน
				2566 (บาท)	2567 (บาท)	2568 (บาท)	2569 (บาท)	2570 (บาท)			
28	โครงการก่อสร้างถนนคอนกรีตเสริมเหล็ก บ้านหนองสิมมา หมู่ที่ 8 ตำบลนาดี อำเภอนาเยี่ย (สายทางข้างวัดหนองสิมมา) - บ้านโคกกอง หมู่ที่ 11 ตำบลท่าช้าง อำเภอสว่างวีระวงศ์ จังหวัดอุบลราชธานี	เพื่อให้ประชาชนเดินทางสัญจรไป-มาได้สะดวกรวดเร็วมีความปลอดภัยในชีวิตและทรัพย์สิน	ก่อสร้างถนนคอนกรีตเสริมเหล็ก ผิวจราจรกว้าง 5.00 เมตร ระยะทางรวม 0.750 กม. หนา 0.15 เมตร ไหล่ทางลูกรังกว้างเฉลี่ยข้างละ 0.50 เมตร ทั้งสองข้าง มีพื้นที่ผิวจราจรไม่น้อยกว่า 3,750 ตารางเมตร ระยะที่ 1 ระยะทางรวม 0.150 กม. หนา 0.15 เมตร ไหล่ทางลูกรังกว้างเฉลี่ยข้างละ 0.50 เมตร ทั้งสองข้าง มีพื้นที่ผิวจราจรไม่น้อยกว่า 750 ตารางเมตร ระยะที่ 2 ระยะทางรวม 0.150 กม. หนา 0.15 เมตร ไหล่ทางลูกรังกว้างเฉลี่ยข้างละ 0.50 เมตร ทั้งสองข้าง มีพื้นที่ผิวจราจรไม่น้อยกว่า 750 ตารางเมตร ระยะที่ 3 ระยะทางรวม 0.150 กม. หนา 0.15 เมตร ไหล่ทางลูกรังกว้างเฉลี่ยข้างละ 0.50 เมตร ทั้งสองข้าง มีพื้นที่ผิวจราจรไม่น้อยกว่า 750 ตารางเมตร ระยะที่ 4 ระยะทางรวม 0.150 กม. หนา 0.15 เมตร ไหล่ทางลูกรังกว้างเฉลี่ยข้างละ 0.50 เมตร ทั้งสองข้าง มีพื้นที่ผิวจราจรไม่น้อยกว่า 750 ตารางเมตร ระยะที่ 5 ระยะทางรวม 0.150 กม. หนา 0.15 เมตร ไหล่ทางลูกรังกว้างเฉลี่ยข้างละ 0.50 เมตร ทั้งสองข้าง มีพื้นที่ผิวจราจรไม่น้อยกว่า 750 ตารางเมตร (รายละเอียดตามแบบแปลนที่กำหนด)	499,000	499,000	499,000	499,000	499,000	1.ก่อสร้างเป็นไปตามแบบแปลน ร้อยละ 100 2.ประชาชนพึงพอใจในการสัญจร ไม่น้อยกว่า ร้อยละ 75	1.ประชาชนเดินทางสัญจรไป-มา ได้สะดวกรวดเร็วและมีความปลอดภัยในชีวิตและทรัพย์สินเพิ่มขึ้น	อบจ.

(๑) แผนงานอุตสาหกรรมและการโยธา

ที่	โครงการ	วัตถุประสงค์	เป้าหมาย (ผลผลิตของโครงการ)	งบประมาณ					ตัวชี้วัด (KPI)	ผลลัพธ์ที่คาดว่าจะได้รับ	หน่วยงาน ที่จะขอ ประสาน
				2566 (บาท)	2567 (บาท)	2568 (บาท)	2569 (บาท)	2570 (บาท)			
29	โครงการก่อสร้างถนนคอนกรีตเสริมเหล็ก บ้านหนองสิมมา หมู่ที่ 8 ตำบลนาดี อำเภอนาเยี่ย (สายสะพานข้ามห้วยข้าวสาร) - บ้านโคกกอง หมู่ที่ 11 ตำบลท่าช้าง อำเภอสว่างวีระวงศ์ จังหวัดอุบลราชธานี	เพื่อให้ประชาชนเดินทางสัญจรไป-มาได้สะดวกรวดเร็วมีความปลอดภัยในชีวิตและทรัพย์สิน	ก่อสร้างถนนคอนกรีตเสริมเหล็ก ผิวจราจรกว้าง 5.00 เมตร ระยะทางรวม 0.750 กม. หนา 0.15 เมตร ไหล่ทางลูกรังกว้างเฉลี่ยข้างละ 0.50 เมตร ทั้งสองข้าง มีพื้นที่ผิวจราจรไม่น้อยกว่า 3,750 ตารางเมตร ระยะที่ 1 ระยะทางรวม 0.150 กม. หนา 0.15 เมตร ไหล่ทางลูกรังกว้างเฉลี่ยข้างละ 0.50 เมตร ทั้งสองข้าง มีพื้นที่ผิวจราจรไม่น้อยกว่า 750 ตารางเมตร ระยะที่ 2 ระยะทางรวม 0.150 กม. หนา 0.15 เมตร ไหล่ทางลูกรังกว้างเฉลี่ยข้างละ 0.50 เมตร ทั้งสองข้าง มีพื้นที่ผิวจราจรไม่น้อยกว่า 750 ตารางเมตร ระยะที่ 3 ระยะทางรวม 0.150 กม. หนา 0.15 เมตร ไหล่ทางลูกรังกว้างเฉลี่ยข้างละ 0.50 เมตร ทั้งสองข้าง มีพื้นที่ผิวจราจรไม่น้อยกว่า 750 ตารางเมตร ระยะที่ 4 ระยะทางรวม 0.150 กม. หนา 0.15 เมตร ไหล่ทางลูกรังกว้างเฉลี่ยข้างละ 0.50 เมตร ทั้งสองข้าง มีพื้นที่ผิวจราจรไม่น้อยกว่า 750 ตารางเมตร ระยะที่ 5 ระยะทางรวม 0.150 กม. หนา 0.15 เมตร ไหล่ทางลูกรังกว้างเฉลี่ยข้างละ 0.50 เมตร ทั้งสองข้าง มีพื้นที่ผิวจราจรไม่น้อยกว่า 750 ตารางเมตร (รายละเอียดตามแบบแปลนที่กำหนด)	499,000	499,000	499,000	499,000	499,000	1.ก่อสร้างเป็นไปตามแบบแปลน ร้อยละ 100 2.ประชาชนพึงพอใจในการสัญจร ไม่น้อยกว่า ร้อยละ 75	1.ประชาชนเดินทางสัญจรไป-มา ได้สะดวกรวดเร็วและมีความปลอดภัยในชีวิตและทรัพย์สินเพิ่มขึ้น	อบจ.

(๑) แผนงานอุตสาหกรรมและการโยธา

ที่	โครงการ	วัตถุประสงค์	เป้าหมาย (ผลผลิตของโครงการ)	งบประมาณ					ตัวชี้วัด (KPI)	ผลลัพธ์ที่คาดว่าจะได้รับ	หน่วยงาน ที่จะขอ ประสาน
				2566 (บาท)	2567 (บาท)	2568 (บาท)	2569 (บาท)	2570 (บาท)			
30	โครงการก่อสร้างถนนคอนกรีตเสริมเหล็ก บ้านหนองสิมมา หมู่ที่ 8 ตำบลนาดี อำเภอนาเยี่ย (สายชลประทาน) - บ้านโคกกอง หมู่ที่ 11 ตำบลท่าช้าง อำเภอสว่างวีระวงศ์ จังหวัดอุบลราชธานี	เพื่อให้ประชาชนเดินทางสัญจรไป-มาได้สะดวกรวดเร็วมีความปลอดภัยในชีวิตและทรัพย์สิน	ก่อสร้างถนนคอนกรีตเสริมเหล็ก ผิวจราจรกว้าง 5.00 เมตร ระยะทางรวม 0.750 กม. หนา 0.15 เมตร ไหล่ทางลูกรังกว้างเฉลี่ยข้างละ 0.50 เมตร ทั้งสองข้าง มีพื้นที่ผิวจราจรไม่น้อยกว่า 3,750 ตารางเมตร ระยะที่ 1 ระยะทางรวม 0.150 กม. หนา 0.15 เมตร ไหล่ทางลูกรังกว้างเฉลี่ยข้างละ 0.50 เมตร ทั้งสองข้าง มีพื้นที่ผิวจราจรไม่น้อยกว่า 750 ตารางเมตร ระยะที่ 2 ระยะทางรวม 0.150 กม. หนา 0.15 เมตร ไหล่ทางลูกรังกว้างเฉลี่ยข้างละ 0.50 เมตร ทั้งสองข้าง มีพื้นที่ผิวจราจรไม่น้อยกว่า 750 ตารางเมตร ระยะที่ 3 ระยะทางรวม 0.150 กม. หนา 0.15 เมตร ไหล่ทางลูกรังกว้างเฉลี่ยข้างละ 0.50 เมตร ทั้งสองข้าง มีพื้นที่ผิวจราจรไม่น้อยกว่า 750 ตารางเมตร ระยะที่ 4 ระยะทางรวม 0.150 กม. หนา 0.15 เมตร ไหล่ทางลูกรังกว้างเฉลี่ยข้างละ 0.50 เมตร ทั้งสองข้าง มีพื้นที่ผิวจราจรไม่น้อยกว่า 750 ตารางเมตร ระยะที่ 5 ระยะทางรวม 0.150 กม. หนา 0.15 เมตร ไหล่ทางลูกรังกว้างเฉลี่ยข้างละ 0.50 เมตร ทั้งสองข้าง มีพื้นที่ผิวจราจรไม่น้อยกว่า 750 ตารางเมตร (รายละเอียดตามแบบแปลนที่กำหนด)	499,000	499,000	499,000	499,000	499,000	1.ก่อสร้างเป็นไปตามแบบแปลน ร้อยละ 100 2.ประชาชนพึงพอใจในการสัญจร ไม่น้อยกว่า ร้อยละ 75	1.ประชาชนเดินทางสัญจรไป-มา ได้สะดวกรวดเร็วและมีความปลอดภัยในชีวิตและทรัพย์สินเพิ่มขึ้น	อบจ.

(๑) แผนงานอุตสาหกรรมและการโยธา

ที่	โครงการ	วัตถุประสงค์	เป้าหมาย (ผลผลิตของโครงการ)	งบประมาณ					ตัวชี้วัด (KPI)	ผลลัพธ์ที่คาดว่าจะได้รับ	หน่วยงาน ที่จะขอ ประสาน
				2566 (บาท)	2567 (บาท)	2568 (บาท)	2569 (บาท)	2570 (บาท)			
31	โครงการก่อสร้างถนนคอนกรีตเสริมเหล็ก สายบ้านหนองแบน หมู่ที่ 9 ตำบลนาดี อำเภอนาเยี่ย (คุ้มทุ่งนาโพธิ์) - บ้านโคกกอง หมู่ที่ 11 ตำบลท่าช้าง อำเภอสว่างวีระวงศ์ จังหวัดอุบลราชธานี	เพื่อให้ประชาชนเดินทางสัญจรไป-มาได้สะดวกรวดเร็วมีความปลอดภัยในชีวิตและทรัพย์สิน	ก่อสร้างถนนคอนกรีตเสริมเหล็ก ผิวจราจรกว้าง 5.00 เมตร ระยะทางรวม 0.750 กม. หนา 0.15 เมตร ไหล่ทางลูกรังกว้างเฉลี่ยข้างละ 0.50 เมตร ทั้งสองข้าง มีพื้นที่ผิวจราจรไม่น้อยกว่า 3,750 ตารางเมตร ระยะที่ 1 ระยะทางรวม 0.150 กม. หนา 0.15 เมตร ไหล่ทางลูกรังกว้างเฉลี่ยข้างละ 0.50 เมตร ทั้งสองข้าง มีพื้นที่ผิวจราจรไม่น้อยกว่า 750 ตารางเมตร ระยะที่ 2 ระยะทางรวม 0.150 กม. หนา 0.15 เมตร ไหล่ทางลูกรังกว้างเฉลี่ยข้างละ 0.50 เมตร ทั้งสองข้าง มีพื้นที่ผิวจราจรไม่น้อยกว่า 750 ตารางเมตร ระยะที่ 3 ระยะทางรวม 0.150 กม. หนา 0.15 เมตร ไหล่ทางลูกรังกว้างเฉลี่ยข้างละ 0.50 เมตร ทั้งสองข้าง มีพื้นที่ผิวจราจรไม่น้อยกว่า 750 ตารางเมตร ระยะที่ 4 ระยะทางรวม 0.150 กม. หนา 0.15 เมตร ไหล่ทางลูกรังกว้างเฉลี่ยข้างละ 0.50 เมตร ทั้งสองข้าง มีพื้นที่ผิวจราจรไม่น้อยกว่า 750 ตารางเมตร ระยะที่ 5 ระยะทางรวม 0.150 กม. หนา 0.15 เมตร ไหล่ทางลูกรังกว้างเฉลี่ยข้างละ 0.50 เมตร ทั้งสองข้าง มีพื้นที่ผิวจราจรไม่น้อยกว่า 750 ตารางเมตร (รายละเอียดตามแบบแปลนที่กำหนด)	499,000	499,000	499,000	499,000	499,000	1.ก่อสร้างเป็นไปตามแบบแปลน ร้อยละ 100 2.ประชาชนพึงพอใจในการสัญจร ไม่น้อยกว่า ร้อยละ 75	1.ประชาชนเดินทางสัญจรไป-มาได้สะดวกรวดเร็วและมีความปลอดภัยในชีวิตและทรัพย์สินเพิ่มขึ้น	อบจ.

(๑) แผนงานอุตสาหกรรมและการโยธา

ที่	โครงการ	วัตถุประสงค์	เป้าหมาย (ผลผลิตของโครงการ)	งบประมาณ					ตัวชี้วัด (KPI)	ผลลัพธ์ที่คาดว่าจะได้รับ	หน่วยงาน ที่จะขอ ประสาน
				2566 (บาท)	2567 (บาท)	2568 (บาท)	2569 (บาท)	2570 (บาท)			
32	โครงการก่อสร้างถนนคอนกรีตเสริมเหล็ก สายบ้านหนองแบน หมู่ที่ 9 ตำบลนาดี อำเภอนาเยี่ย (คุ้มร่องผักหนาม) - บ้านโคกกอง หมู่ที่ 11 ตำบลท่าช้าง อำเภอสว่างวีระวงศ์ จังหวัดอุบลราชธานี	เพื่อให้ประชาชนเดินทางสัญจรไป-มาได้สะดวกรวดเร็วมีความปลอดภัยในชีวิตและทรัพย์สิน	ก่อสร้างถนนคอนกรีตเสริมเหล็ก ผิวจราจรกว้าง 5.00 เมตร ระยะทางรวม 0.750 กม. หนา 0.15 เมตร ไหล่ทางลูกรังกว้างเฉลี่ยข้างละ 0.50 เมตร ทั้งสองข้าง มีพื้นที่ผิวจราจรไม่น้อยกว่า 3,750 ตารางเมตร ระยะที่ 1 ระยะทางรวม 0.150 กม. หนา 0.15 เมตร ไหล่ทางลูกรังกว้างเฉลี่ยข้างละ 0.50 เมตร ทั้งสองข้าง มีพื้นที่ผิวจราจรไม่น้อยกว่า 750 ตารางเมตร ระยะที่ 2 ระยะทางรวม 0.150 กม. หนา 0.15 เมตร ไหล่ทางลูกรังกว้างเฉลี่ยข้างละ 0.50 เมตร ทั้งสองข้าง มีพื้นที่ผิวจราจรไม่น้อยกว่า 750 ตารางเมตร ระยะที่ 3 ระยะทางรวม 0.150 กม. หนา 0.15 เมตร ไหล่ทางลูกรังกว้างเฉลี่ยข้างละ 0.50 เมตร ทั้งสองข้าง มีพื้นที่ผิวจราจรไม่น้อยกว่า 750 ตารางเมตร ระยะที่ 4 ระยะทางรวม 0.150 กม. หนา 0.15 เมตร ไหล่ทางลูกรังกว้างเฉลี่ยข้างละ 0.50 เมตร ทั้งสองข้าง มีพื้นที่ผิวจราจรไม่น้อยกว่า 750 ตารางเมตร ระยะที่ 5 ระยะทางรวม 0.150 กม. หนา 0.15 เมตร ไหล่ทางลูกรังกว้างเฉลี่ยข้างละ 0.50 เมตร ทั้งสองข้าง มีพื้นที่ผิวจราจรไม่น้อยกว่า 750 ตารางเมตร (รายละเอียดตามแบบแปลนที่กำหนด)	499,000	499,000	499,000	499,000	499,000	1.ก่อสร้างเป็นไปตามแบบแปลน ร้อยละ 100 2.ประชาชนพึงพอใจในการสัญจร ไม่น้อยกว่า ร้อยละ 75	1.ประชาชนเดินทางสัญจรไป-มาได้สะดวกรวดเร็วและมีความปลอดภัยในชีวิตและทรัพย์สินเพิ่มขึ้น	อบจ.

(๑) แผนงานอุตสาหกรรมและการโยธา

ที่	โครงการ	วัตถุประสงค์	เป้าหมาย (ผลผลิตของโครงการ)	งบประมาณ					ตัวชี้วัด (KPI)	ผลลัพธ์ที่คาดว่าจะได้รับ	หน่วยงาน ที่จะขอ ประสาน
				2566 (บาท)	2567 (บาท)	2568 (บาท)	2569 (บาท)	2570 (บาท)			
33	โครงการก่อสร้างถนนคอนกรีตเสริมเหล็ก สายบ้านหนองแบน หมู่ที่ 9 ตำบลนาดี อำเภอนาเยี่ย (คุ้มโคกสูง) - บ้านโคกก่อง หมู่ที่ 11 ตำบลท่าช้าง อำเภอสว่างวีระวงศ์ จังหวัดอุบลราชธานี	เพื่อให้ประชาชนเดินทางสัญจรไป-มาได้สะดวกรวดเร็วมีความปลอดภัยในชีวิตและทรัพย์สิน	ก่อสร้างถนนคอนกรีตเสริมเหล็ก ผิวจราจรกว้าง 5.00 เมตร ระยะทางรวม 0.750 กม. หนา 0.15 เมตร ไหล่ทางลูกรังกว้างเฉลี่ยข้างละ 0.50 เมตร ทั้งสองข้าง มีพื้นที่ผิวจราจรไม่น้อยกว่า 3,750 ตารางเมตร ระยะที่ 1 ระยะทางรวม 0.150 กม. หนา 0.15 เมตร ไหล่ทางลูกรังกว้างเฉลี่ยข้างละ 0.50 เมตร ทั้งสองข้าง มีพื้นที่ผิวจราจรไม่น้อยกว่า 750 ตารางเมตร ระยะที่ 2 ระยะทางรวม 0.150 กม. หนา 0.15 เมตร ไหล่ทางลูกรังกว้างเฉลี่ยข้างละ 0.50 เมตร ทั้งสองข้าง มีพื้นที่ผิวจราจรไม่น้อยกว่า 750 ตารางเมตร ระยะที่ 3 ระยะทางรวม 0.150 กม. หนา 0.15 เมตร ไหล่ทางลูกรังกว้างเฉลี่ยข้างละ 0.50 เมตร ทั้งสองข้าง มีพื้นที่ผิวจราจรไม่น้อยกว่า 750 ตารางเมตร ระยะที่ 4 ระยะทางรวม 0.150 กม. หนา 0.15 เมตร ไหล่ทางลูกรังกว้างเฉลี่ยข้างละ 0.50 เมตร ทั้งสองข้าง มีพื้นที่ผิวจราจรไม่น้อยกว่า 750 ตารางเมตร ระยะที่ 5 ระยะทางรวม 0.150 กม. หนา 0.15 เมตร ไหล่ทางลูกรังกว้างเฉลี่ยข้างละ 0.50 เมตร ทั้งสองข้าง มีพื้นที่ผิวจราจรไม่น้อยกว่า 750 ตารางเมตร (รายละเอียดตามแบบแปลนที่กำหนด)	499,000	499,000	499,000	499,000	499,000	1.ก่อสร้างเป็นไปตามแบบแปลน ร้อยละ 100 2.ประชาชนพึงพอใจในการสัญจร ไม่น้อยกว่า ร้อยละ 75	1.ประชาชนเดินทางสัญจรไป-มาได้สะดวกรวดเร็วและมีความปลอดภัยในชีวิตและทรัพย์สินเพิ่มขึ้น	อบจ.

(๑) แผนงานอุตสาหกรรมและการโยธา

ที่	โครงการ	วัตถุประสงค์	เป้าหมาย (ผลผลิตของโครงการ)	งบประมาณ					ตัวชี้วัด (KPI)	ผลลัพธ์ที่คาดว่าจะได้รับ	หน่วยงาน ที่จะขอ ประสาน
				2566 (บาท)	2567 (บาท)	2568 (บาท)	2569 (บาท)	2570 (บาท)			
34	โครงการก่อสร้างถนนคอนกรีตเสริมเหล็ก สายบ้านนาคูเหนือ หมู่ที่ 10 ตำบลนาดี อำเภอนาเยี่ย (หนองบักเอก) - บ้านหนองผาง หมู่ที่ 12 ตำบลโพธิ์ใหญ่ อำเภอวารินชำราบ จังหวัดอุบลราชธานี	เพื่อให้ประชาชนเดินทางสัญจรไป-มาได้สะดวกรวดเร็วมีความปลอดภัยในชีวิตและทรัพย์สิน	ก่อสร้างถนนคอนกรีตเสริมเหล็ก ผิวจราจรกว้าง 5.00 เมตร ระยะทางรวม 0.450 กม. หนา 0.15 เมตร ไหล่ทางลูกรังกว้างเฉลี่ยข้างละ 0.50 เมตร ทั้งสองข้าง มีพื้นที่ผิวจราจรไม่น้อยกว่า 2,250 ตารางเมตร ระยะที่ 1 ระยะทางรวม 0.150 กม. หนา 0.15 เมตร ไหล่ทางลูกรังกว้างเฉลี่ยข้างละ 0.50 เมตร ทั้งสองข้าง มีพื้นที่ผิวจราจรไม่น้อยกว่า 750 ตารางเมตร ระยะที่ 2 ระยะทางรวม 0.150 กม. หนา 0.15 เมตร ไหล่ทางลูกรังกว้างเฉลี่ยข้างละ 0.50 เมตร ทั้งสองข้าง มีพื้นที่ผิวจราจรไม่น้อยกว่า 750 ตารางเมตร ระยะที่ 3 ระยะทางรวม 0.150 กม. หนา 0.15 เมตร ไหล่ทางลูกรังกว้างเฉลี่ยข้างละ 0.50 เมตร ทั้งสองข้าง มีพื้นที่ผิวจราจรไม่น้อยกว่า 750 ตารางเมตร (รายละเอียดตามแบบแปลนที่กำหนด)	499,000	499,000	499,000	-	-	1.ก่อสร้างเป็นไปตามแบบแปลน ร้อยละ 100 2.ประชาชนพึงพอใจในการสัญจร ไม่น้อยกว่า ร้อยละ 75	1.ประชาชนเดินทางสัญจรไป-มา ได้สะดวกรวดเร็วและมีความปลอดภัยในชีวิตและทรัพย์สินเพิ่มขึ้น	อบจ.

(๑) แผนงานอุตสาหกรรมและการโยธา

ที่	โครงการ	วัตถุประสงค์	เป้าหมาย (ผลผลิตของโครงการ)	งบประมาณ					ตัวชี้วัด (KPI)	ผลลัพธ์ที่คาดว่าจะได้รับ	หน่วยงาน ที่จะขอ ประสาน
				2566 (บาท)	2567 (บาท)	2568 (บาท)	2569 (บาท)	2570 (บาท)			
35	โครงการก่อสร้างถนนคอนกรีตเสริมเหล็ก สายบ้านนาคูเหนือ หมู่ที่ 10 ตำบลนาดี อำเภอนาเยี่ย (ซอยอาศรมบัวศรี) - บ้านหนองฝาง หมู่ที่ 12 ตำบลโพธิ์ใหญ่ อำเภวารินชำราบ จังหวัดอุบลราชธานี	เพื่อให้ประชาชนเดินทางสัญจรไป-มาได้สะดวกรวดเร็วมีความปลอดภัยในชีวิตและทรัพย์สิน	ก่อสร้างถนนคอนกรีตเสริมเหล็ก ผิวจราจรกว้าง 5.00 เมตร ระยะทางรวม 0.750 กม. หนา 0.15 เมตร ไหล่ทางลูกรังกว้างเฉลี่ยข้างละ 0.50 เมตร ทั้งสองข้าง มีพื้นที่ผิวจราจรไม่น้อยกว่า 3,750 ตารางเมตร ระยะที่ 1 ระยะทางรวม 0.150 กม. หนา 0.15 เมตร ไหล่ทางลูกรังกว้างเฉลี่ยข้างละ 0.50 เมตร ทั้งสองข้าง มีพื้นที่ผิวจราจรไม่น้อยกว่า 750 ตารางเมตร ระยะที่ 2 ระยะทางรวม 0.150 กม. หนา 0.15 เมตร ไหล่ทางลูกรังกว้างเฉลี่ยข้างละ 0.50 เมตร ทั้งสองข้าง มีพื้นที่ผิวจราจรไม่น้อยกว่า 750 ตารางเมตร ระยะที่ 3 ระยะทางรวม 0.150 กม. หนา 0.15 เมตร ไหล่ทางลูกรังกว้างเฉลี่ยข้างละ 0.50 เมตร ทั้งสองข้าง มีพื้นที่ผิวจราจรไม่น้อยกว่า 750 ตารางเมตร ระยะที่ 4 ระยะทางรวม 0.150 กม. หนา 0.15 เมตร ไหล่ทางลูกรังกว้างเฉลี่ยข้างละ 0.50 เมตร ทั้งสองข้าง มีพื้นที่ผิวจราจรไม่น้อยกว่า 750 ตารางเมตร ระยะที่ 5 ระยะทางรวม 0.150 กม. หนา 0.15 เมตร ไหล่ทางลูกรังกว้างเฉลี่ยข้างละ 0.50 เมตร ทั้งสองข้าง มีพื้นที่ผิวจราจรไม่น้อยกว่า 750 ตารางเมตร (รายละเอียดตามแบบแปลนที่กำหนด)	499,000	499,000	499,000	499,000	499,000	1.ก่อสร้างเป็นไปตามแบบแปลน ร้อยละ 100 2.ประชาชนพึงพอใจในการสัญจร ไม่น้อยกว่า ร้อยละ 75	1.ประชาชนเดินทางสัญจรไป-มา ได้สะดวกรวดเร็วและมีความปลอดภัยในชีวิตและทรัพย์สินเพิ่มขึ้น	อบจ.

(๑) แผนงานอุตสาหกรรมและการโยธา

ที่	โครงการ	วัตถุประสงค์	เป้าหมาย (ผลผลิตของโครงการ)	งบประมาณ					ตัวชี้วัด (KPI)	ผลลัพธ์ที่คาดว่าจะได้รับ	หน่วยงาน ที่จะขอ ประสาน
				2566 (บาท)	2567 (บาท)	2568 (บาท)	2569 (บาท)	2570 (บาท)			
36	โครงการก่อสร้างถนนคอนกรีตเสริมเหล็ก สายบ้านนาคูเหนือ หมู่ที่ 10 ตำบลนาดี อำเภอนาเยี่ย (หนองควายน้อย) - บ้านหนองฝาง หมู่ที่ 12 ตำบลโพธิ์ใหญ่ อำเภวารินชำราบ จังหวัดอุบลราชธานี	เพื่อให้ประชาชนเดินทางสัญจรไป-มาได้สะดวกรวดเร็วมีความปลอดภัยในชีวิตและทรัพย์สิน	ก่อสร้างถนนคอนกรีตเสริมเหล็ก ผิวจราจรกว้าง 5.00 เมตร ระยะทางรวม 0.750 กม. หนา 0.15 เมตร ไหล่ทางลูกรังกว้างเฉลี่ยข้างละ 0.50 เมตร ทั้งสองข้าง มีพื้นที่ผิวจราจรไม่น้อยกว่า 3,750 ตารางเมตร ระยะที่ 1 ระยะทางรวม 0.150 กม. หนา 0.15 เมตร ไหล่ทางลูกรังกว้างเฉลี่ยข้างละ 0.50 เมตร ทั้งสองข้าง มีพื้นที่ผิวจราจรไม่น้อยกว่า 750 ตารางเมตร ระยะที่ 2 ระยะทางรวม 0.150 กม. หนา 0.15 เมตร ไหล่ทางลูกรังกว้างเฉลี่ยข้างละ 0.50 เมตร ทั้งสองข้าง มีพื้นที่ผิวจราจรไม่น้อยกว่า 750 ตารางเมตร ระยะที่ 3 ระยะทางรวม 0.150 กม. หนา 0.15 เมตร ไหล่ทางลูกรังกว้างเฉลี่ยข้างละ 0.50 เมตร ทั้งสองข้าง มีพื้นที่ผิวจราจรไม่น้อยกว่า 750 ตารางเมตร ระยะที่ 4 ระยะทางรวม 0.150 กม. หนา 0.15 เมตร ไหล่ทางลูกรังกว้างเฉลี่ยข้างละ 0.50 เมตร ทั้งสองข้าง มีพื้นที่ผิวจราจรไม่น้อยกว่า 750 ตารางเมตร ระยะที่ 5 ระยะทางรวม 0.150 กม. หนา 0.15 เมตร ไหล่ทางลูกรังกว้างเฉลี่ยข้างละ 0.50 เมตร ทั้งสองข้าง มีพื้นที่ผิวจราจรไม่น้อยกว่า 750 ตารางเมตร (รายละเอียดตามแบบแปลนที่กำหนด)	499,000	499,000	499,000	499,000	499,000	1.ก่อสร้างเป็นไปตามแบบแปลน ร้อยละ 100 2.ประชาชนพึงพอใจในการสัญจร ไม่น้อยกว่า ร้อยละ 75	1.ประชาชนเดินทางสัญจรไป-มา ได้สะดวกรวดเร็วและมีความปลอดภัยในชีวิตและทรัพย์สินเพิ่มขึ้น	อบจ.

(๑) แผนงานอุตสาหกรรมและการโยธา

ที่	โครงการ	วัตถุประสงค์	เป้าหมาย (ผลผลิตของโครงการ)	งบประมาณ					ตัวชี้วัด (KPI)	ผลลัพธ์ที่คาดว่าจะได้รับ	หน่วยงาน ที่จะขอ ประสาน
				2566 (บาท)	2567 (บาท)	2568 (บาท)	2569 (บาท)	2570 (บาท)			
37	โครงการก่อสร้างถนนคอนกรีตเสริมเหล็ก สายบ้านนางาม หมู่ที่ 11 ตำบลนาดี อำเภอนาเยี่ย (สายหลังป้อมตำรวจ) - บ้านโคกกอง หมู่ที่ 11 ตำบลท่าช้าง อำเภอสว่างวีระวงศ์ จังหวัดอุบลราชธานี	เพื่อให้ประชาชนเดินทางสัญจรไป-มาได้สะดวกรวดเร็วมีความปลอดภัยในชีวิตและทรัพย์สิน	ก่อสร้างถนนคอนกรีตเสริมเหล็ก ผิวจราจรกว้าง 5.00 เมตร ระยะทางรวม 0.750 กม. หนา 0.15 เมตร ไหล่ทางลูกรังกว้างเฉลี่ยข้างละ 0.50 เมตร ทั้งสองข้าง มีพื้นที่ผิวจราจรไม่น้อยกว่า 3,750 ตารางเมตร ระยะที่ 1 ระยะทางรวม 0.150 กม. หนา 0.15 เมตร ไหล่ทางลูกรังกว้างเฉลี่ยข้างละ 0.50 เมตร ทั้งสองข้าง มีพื้นที่ผิวจราจรไม่น้อยกว่า 750 ตารางเมตร ระยะที่ 2 ระยะทางรวม 0.150 กม. หนา 0.15 เมตร ไหล่ทางลูกรังกว้างเฉลี่ยข้างละ 0.50 เมตร ทั้งสองข้าง มีพื้นที่ผิวจราจรไม่น้อยกว่า 750 ตารางเมตร ระยะที่ 3 ระยะทางรวม 0.150 กม. หนา 0.15 เมตร ไหล่ทางลูกรังกว้างเฉลี่ยข้างละ 0.50 เมตร ทั้งสองข้าง มีพื้นที่ผิวจราจรไม่น้อยกว่า 750 ตารางเมตร ระยะที่ 4 ระยะทางรวม 0.150 กม. หนา 0.15 เมตร ไหล่ทางลูกรังกว้างเฉลี่ยข้างละ 0.50 เมตร ทั้งสองข้าง มีพื้นที่ผิวจราจรไม่น้อยกว่า 750 ตารางเมตร ระยะที่ 5 ระยะทางรวม 0.150 กม. หนา 0.15 เมตร ไหล่ทางลูกรังกว้างเฉลี่ยข้างละ 0.50 เมตร ทั้งสองข้าง มีพื้นที่ผิวจราจรไม่น้อยกว่า 750 ตารางเมตร (รายละเอียดตามแบบแปลนที่กำหนด)	499,000	499,000	499,000	499,000	499,000	1.ก่อสร้างเป็นไปตามแบบแปลน ร้อยละ 100 2.ประชาชนพึงพอใจในการสัญจร ไม่น้อยกว่า ร้อยละ 75	1.ประชาชนเดินทางสัญจรไป-มาได้สะดวกรวดเร็วและมีความปลอดภัยในชีวิตและทรัพย์สินเพิ่มขึ้น	อบจ.

(๑) แผนงานอุตสาหกรรมและการโยธา

ที่	โครงการ	วัตถุประสงค์	เป้าหมาย (ผลผลิตของโครงการ)	งบประมาณ					ตัวชี้วัด (KPI)	ผลลัพธ์ที่คาดว่าจะได้รับ	หน่วยงาน ที่จะขอ ประสาน
				2566 (บาท)	2567 (บาท)	2568 (บาท)	2569 (บาท)	2570 (บาท)			
38	โครงการก่อสร้างถนนคอนกรีตเสริมเหล็ก สายบ้านนางาม หมู่ที่ 11 ตำบลนาดี อำเภอนาเยี่ย (หลังวัดห้วยยาง) - บ้านโคกก่อง หมู่ที่ 11 ตำบลท่าช้าง อำเภอสว่างวีระวงศ์ จังหวัดอุบลราชธานี	เพื่อให้ประชาชนเดินทางสัญจรไป-มาได้สะดวกรวดเร็วมีความปลอดภัยในชีวิตและทรัพย์สิน	ก่อสร้างถนนคอนกรีตเสริมเหล็ก ผิวจราจรกว้าง 5.00 เมตร ระยะทางรวม 0.750 กม. หนา 0.15 เมตร ไหล่ทางลูกรังกว้างเฉลี่ยข้างละ 0.50 เมตร ทั้งสองข้าง มีพื้นที่ผิวจราจรไม่น้อยกว่า 3,750 ตารางเมตร ระยะที่ 1 ระยะทางรวม 0.150 กม. หนา 0.15 เมตร ไหล่ทางลูกรังกว้างเฉลี่ยข้างละ 0.50 เมตร ทั้งสองข้าง มีพื้นที่ผิวจราจรไม่น้อยกว่า 750 ตารางเมตร ระยะที่ 2 ระยะทางรวม 0.150 กม. หนา 0.15 เมตร ไหล่ทางลูกรังกว้างเฉลี่ยข้างละ 0.50 เมตร ทั้งสองข้าง มีพื้นที่ผิวจราจรไม่น้อยกว่า 750 ตารางเมตร ระยะที่ 3 ระยะทางรวม 0.150 กม. หนา 0.15 เมตร ไหล่ทางลูกรังกว้างเฉลี่ยข้างละ 0.50 เมตร ทั้งสองข้าง มีพื้นที่ผิวจราจรไม่น้อยกว่า 750 ตารางเมตร ระยะที่ 4 ระยะทางรวม 0.150 กม. หนา 0.15 เมตร ไหล่ทางลูกรังกว้างเฉลี่ยข้างละ 0.50 เมตร ทั้งสองข้าง มีพื้นที่ผิวจราจรไม่น้อยกว่า 750 ตารางเมตร ระยะที่ 5 ระยะทางรวม 0.150 กม. หนา 0.15 เมตร ไหล่ทางลูกรังกว้างเฉลี่ยข้างละ 0.50 เมตร ทั้งสองข้าง มีพื้นที่ผิวจราจรไม่น้อยกว่า 750 ตารางเมตร (รายละเอียดตามแบบแปลนที่กำหนด)	499,000	499,000	499,000	499,000	499,000	1.ก่อสร้างเป็นไปตามแบบแปลน ร้อยละ 100 2.ประชาชนพึงพอใจในการสัญจร ไม่น้อยกว่า ร้อยละ 75	1.ประชาชนเดินทางสัญจรไป-มา ได้สะดวกรวดเร็วและมีความปลอดภัยในชีวิตและทรัพย์สินเพิ่มขึ้น	อบจ.

(๑) แผนงานอุตสาหกรรมและการโยธา

ที่	โครงการ	วัตถุประสงค์	เป้าหมาย (ผลผลิตของโครงการ)	งบประมาณ					ตัวชี้วัด (KPI)	ผลลัพธ์ที่คาดว่าจะได้รับ	หน่วยงาน ที่จะขอ ประสาน
				2566 (บาท)	2567 (บาท)	2568 (บาท)	2569 (บาท)	2570 (บาท)			
39	โครงการก่อสร้างถนนคอนกรีตเสริมเหล็ก สายบ้านนางาม หมู่ที่ 11 ตำบลนาดี อำเภอนาเยี่ย (สายโนนย่านาง) - บ้านโคกก่อ หมู่ที่ 11 ตำบลท่าช้าง อำเภอสว่างวีระวงศ์ จังหวัดอุบลราชธานี	เพื่อให้ประชาชนเดินทางสัญจรไป-มาได้สะดวกรวดเร็วมีความปลอดภัยในชีวิตและทรัพย์สิน	ก่อสร้างถนนคอนกรีตเสริมเหล็ก ผิวจราจรกว้าง 5.00 เมตร ระยะทางรวม 0.750 กม. หนา 0.15 เมตร ไหล่ทางลูกรังกว้างเฉลี่ยข้างละ 0.50 เมตร ทั้งสองข้าง มีพื้นที่ผิวจราจรไม่น้อยกว่า 3,750 ตารางเมตร ระยะที่ 1 ระยะทางรวม 0.150 กม. หนา 0.15 เมตร ไหล่ทางลูกรังกว้างเฉลี่ยข้างละ 0.50 เมตร ทั้งสองข้าง มีพื้นที่ผิวจราจรไม่น้อยกว่า 750 ตารางเมตร ระยะที่ 2 ระยะทางรวม 0.150 กม. หนา 0.15 เมตร ไหล่ทางลูกรังกว้างเฉลี่ยข้างละ 0.50 เมตร ทั้งสองข้าง มีพื้นที่ผิวจราจรไม่น้อยกว่า 750 ตารางเมตร ระยะที่ 3 ระยะทางรวม 0.150 กม. หนา 0.15 เมตร ไหล่ทางลูกรังกว้างเฉลี่ยข้างละ 0.50 เมตร ทั้งสองข้าง มีพื้นที่ผิวจราจรไม่น้อยกว่า 750 ตารางเมตร ระยะที่ 4 ระยะทางรวม 0.150 กม. หนา 0.15 เมตร ไหล่ทางลูกรังกว้างเฉลี่ยข้างละ 0.50 เมตร ทั้งสองข้าง มีพื้นที่ผิวจราจรไม่น้อยกว่า 750 ตารางเมตร ระยะที่ 5 ระยะทางรวม 0.150 กม. หนา 0.15 เมตร ไหล่ทางลูกรังกว้างเฉลี่ยข้างละ 0.50 เมตร ทั้งสองข้าง มีพื้นที่ผิวจราจรไม่น้อยกว่า 750 ตารางเมตร (รายละเอียดตามแบบแปลนที่กำหนด)	499,000	499,000	499,000	499,000	499,000	1.ก่อสร้างเป็นไปตามแบบแปลน ร้อยละ 100 2.ประชาชนพึงพอใจในการสัญจร ไม่น้อยกว่า ร้อยละ 75	1.ประชาชนเดินทางสัญจรไป-มา ได้สะดวกรวดเร็วและมีความปลอดภัยในชีวิตและทรัพย์สินเพิ่มขึ้น	อบจ.

(๑) แผนงานอุตสาหกรรมและการโยธา

ที่	โครงการ	วัตถุประสงค์	เป้าหมาย (ผลผลิตของโครงการ)	งบประมาณ					ตัวชี้วัด (KPI)	ผลลัพธ์ที่คาดว่าจะได้รับ	หน่วยงาน ที่จะขอ ประสาน
				2566 (บาท)	2567 (บาท)	2568 (บาท)	2569 (บาท)	2570 (บาท)			
40	โครงการก่อสร้างถนนคอนกรีตเสริมเหล็ก สายบ้านนางาม หมู่ที่ 11 ตำบลนาดี อำเภอนาเยี่ย (สายสามแยก อบ.3054) - บ้านโคก ก่อง หมู่ที่ 11 ตำบลท่าช้าง อำเภอสว่างวีระวงศ์ จังหวัดอุบลราชธานี	เพื่อให้ประชาชนเดินทางสัญจรไป-มาได้สะดวกรวดเร็วมีความปลอดภัยในชีวิตและทรัพย์สิน	ก่อสร้างถนนคอนกรีตเสริมเหล็ก ผิวจราจรกว้าง 5.00 เมตร ระยะทางรวม 0.750 กม. หนา 0.15 เมตร ไหล่ทางลูกรังกว้างเฉลี่ยข้างละ 0.50 เมตร ทั้งสองข้าง มีพื้นที่ผิวจราจรไม่น้อยกว่า 3,750 ตารางเมตร ระยะที่ 1 ระยะทางรวม 0.150 กม. หนา 0.15 เมตร ไหล่ทางลูกรังกว้างเฉลี่ยข้างละ 0.50 เมตร ทั้งสองข้าง มีพื้นที่ผิวจราจรไม่น้อยกว่า 750 ตารางเมตร ระยะที่ 2 ระยะทางรวม 0.150 กม. หนา 0.15 เมตร ไหล่ทางลูกรังกว้างเฉลี่ยข้างละ 0.50 เมตร ทั้งสองข้าง มีพื้นที่ผิวจราจรไม่น้อยกว่า 750 ตารางเมตร ระยะที่ 3 ระยะทางรวม 0.150 กม. หนา 0.15 เมตร ไหล่ทางลูกรังกว้างเฉลี่ยข้างละ 0.50 เมตร ทั้งสองข้าง มีพื้นที่ผิวจราจรไม่น้อยกว่า 750 ตารางเมตร ระยะที่ 4 ระยะทางรวม 0.150 กม. หนา 0.15 เมตร ไหล่ทางลูกรังกว้างเฉลี่ยข้างละ 0.50 เมตร ทั้งสองข้าง มีพื้นที่ผิวจราจรไม่น้อยกว่า 750 ตารางเมตร ระยะที่ 5 ระยะทางรวม 0.150 กม. หนา 0.15 เมตร ไหล่ทางลูกรังกว้างเฉลี่ยข้างละ 0.50 เมตร ทั้งสองข้าง มีพื้นที่ผิวจราจรไม่น้อยกว่า 750 ตารางเมตร (รายละเอียดตามแบบแปลนที่กำหนด)	499,000	499,000	499,000	499,000	499,000	1.ก่อสร้างเป็นไปตามแบบแปลน ร้อยละ 100 2.ประชาชนพึงพอใจในการสัญจร ไม่น้อยกว่า ร้อยละ 75	1.ประชาชนเดินทางสัญจรไป-มา ได้สะดวกรวดเร็วและมีความปลอดภัยในชีวิตและทรัพย์สินเพิ่มขึ้น	อบจ.

(๑) แผนงานอุตสาหกรรมและการโยธา

ที่	โครงการ	วัตถุประสงค์	เป้าหมาย (ผลผลิตของโครงการ)	งบประมาณ					ตัวชี้วัด (KPI)	ผลลัพธ์ที่คาดว่าจะได้รับ	หน่วยงาน ที่จะขอ ประสาน
				2566 (บาท)	2567 (บาท)	2568 (บาท)	2569 (บาท)	2570 (บาท)			
41	โครงการก่อสร้างถนนคอนกรีตเสริมเหล็ก สายบ้านหนองลิ้มมาใต้ หมู่ที่ 12 ตำบลนาดี อำเภอนาเยี่ย (ซอยยายใส) - บ้านหนองฝาง หมู่ที่ 12 ตำบลโพธิ์ใหญ่ อำเภวารินชำราบ จังหวัดอุบลราชธานี	เพื่อให้ประชาชนเดินทางสัญจรไป-มาได้สะดวกรวดเร็วมีความปลอดภัยในชีวิตและทรัพย์สิน	ก่อสร้างถนนคอนกรีตเสริมเหล็ก ผิวจราจรกว้าง 5.00 เมตร ระยะทางรวม 0.750 กม. หนา 0.15 เมตร ไหล่ทางลูกรังกว้างเฉลี่ยข้างละ 0.50 เมตร ทั้งสองข้าง มีพื้นที่ผิวจราจรไม่น้อยกว่า 3,750 ตารางเมตร ระยะที่ 1 ระยะทางรวม 0.150 กม. หนา 0.15 เมตร ไหล่ทางลูกรังกว้างเฉลี่ยข้างละ 0.50 เมตร ทั้งสองข้าง มีพื้นที่ผิวจราจรไม่น้อยกว่า 750 ตารางเมตร ระยะที่ 2 ระยะทางรวม 0.150 กม. หนา 0.15 เมตร ไหล่ทางลูกรังกว้างเฉลี่ยข้างละ 0.50 เมตร ทั้งสองข้าง มีพื้นที่ผิวจราจรไม่น้อยกว่า 750 ตารางเมตร ระยะที่ 3 ระยะทางรวม 0.150 กม. หนา 0.15 เมตร ไหล่ทางลูกรังกว้างเฉลี่ยข้างละ 0.50 เมตร ทั้งสองข้าง มีพื้นที่ผิวจราจรไม่น้อยกว่า 750 ตารางเมตร ระยะที่ 4 ระยะทางรวม 0.150 กม. หนา 0.15 เมตร ไหล่ทางลูกรังกว้างเฉลี่ยข้างละ 0.50 เมตร ทั้งสองข้าง มีพื้นที่ผิวจราจรไม่น้อยกว่า 750 ตารางเมตร ระยะที่ 5 ระยะทางรวม 0.150 กม. หนา 0.15 เมตร ไหล่ทางลูกรังกว้างเฉลี่ยข้างละ 0.50 เมตร ทั้งสองข้าง มีพื้นที่ผิวจราจรไม่น้อยกว่า 750 ตารางเมตร (รายละเอียดตามแบบแปลนที่กำหนด)	499,000	499,000	499,000	499,000	499,000	1.ก่อสร้างเป็นไปตามแบบแปลน ร้อยละ 100 2.ประชาชนพึงพอใจในการสัญจร ไม่น้อยกว่า ร้อยละ 75	1.ประชาชนเดินทางสัญจรไป-มาได้สะดวกรวดเร็วและมีความปลอดภัยในชีวิตและทรัพย์สินเพิ่มขึ้น	อบจ.

(๑) แผนงานอุตสาหกรรมและการโยธา

ที่	โครงการ	วัตถุประสงค์	เป้าหมาย (ผลผลิตของโครงการ)	งบประมาณ					ตัวชี้วัด (KPI)	ผลลัพธ์ที่คาดว่าจะได้รับ	หน่วยงาน ที่จะขอ ประสาน
				2566 (บาท)	2567 (บาท)	2568 (บาท)	2569 (บาท)	2570 (บาท)			
42	โครงการก่อสร้างถนนคอนกรีตเสริมเหล็ก สายบ้านหนองลิ้มมาใต้ หมู่ที่ 12 ตำบลนาดี อำเภอนาเยี่ย (สายหน้าวัดบ้านหนองลิ้มมาใต้) - บ้านหนองฝาง หมู่ที่ 12 ตำบลโพธิ์ใหญ่ อำเภวารินชำราบ จังหวัดอุบลราชธานี	เพื่อให้ประชาชนเดินทางสัญจรไป-มาได้สะดวกรวดเร็วมีความปลอดภัยในชีวิตและทรัพย์สิน	ก่อสร้างถนนคอนกรีตเสริมเหล็ก ผิวจราจรกว้าง 5.00 เมตร ระยะทางรวม 0.750 กม. หนา 0.15 เมตร ไหล่ทางลูกรังกว้างเฉลี่ยข้างละ 0.50 เมตร ทั้งสองข้าง มีพื้นที่ผิวจราจรไม่น้อยกว่า 3,750 ตารางเมตร ระยะที่ 1 ระยะทางรวม 0.150 กม. หนา 0.15 เมตร ไหล่ทางลูกรังกว้างเฉลี่ยข้างละ 0.50 เมตร ทั้งสองข้าง มีพื้นที่ผิวจราจรไม่น้อยกว่า 750 ตารางเมตร ระยะที่ 2 ระยะทางรวม 0.150 กม. หนา 0.15 เมตร ไหล่ทางลูกรังกว้างเฉลี่ยข้างละ 0.50 เมตร ทั้งสองข้าง มีพื้นที่ผิวจราจรไม่น้อยกว่า 750 ตารางเมตร ระยะที่ 3 ระยะทางรวม 0.150 กม. หนา 0.15 เมตร ไหล่ทางลูกรังกว้างเฉลี่ยข้างละ 0.50 เมตร ทั้งสองข้าง มีพื้นที่ผิวจราจรไม่น้อยกว่า 750 ตารางเมตร ระยะที่ 4 ระยะทางรวม 0.150 กม. หนา 0.15 เมตร ไหล่ทางลูกรังกว้างเฉลี่ยข้างละ 0.50 เมตร ทั้งสองข้าง มีพื้นที่ผิวจราจรไม่น้อยกว่า 750 ตารางเมตร ระยะที่ 5 ระยะทางรวม 0.150 กม. หนา 0.15 เมตร ไหล่ทางลูกรังกว้างเฉลี่ยข้างละ 0.50 เมตร ทั้งสองข้าง มีพื้นที่ผิวจราจรไม่น้อยกว่า 750 ตารางเมตร (รายละเอียดตามแบบแปลนที่กำหนด)	499,000	499,000	499,000	499,000	499,000	1.ก่อสร้างเป็นไปตามแบบแปลน ร้อยละ 100 2.ประชาชนพึงพอใจในการสัญจร ไม่น้อยกว่า ร้อยละ 75	1.ประชาชนเดินทางสัญจรไป-มาได้สะดวกรวดเร็วและมีความปลอดภัยในชีวิตและทรัพย์สินเพิ่มขึ้น	อบจ.

(๑) แผนงานอุตสาหกรรมและการโยธา

ที่	โครงการ	วัตถุประสงค์	เป้าหมาย (ผลผลิตของโครงการ)	งบประมาณ					ตัวชี้วัด (KPI)	ผลลัพธ์ที่คาดว่าจะได้รับ	หน่วยงาน ที่จะขอ ประสาน
				2566 (บาท)	2567 (บาท)	2568 (บาท)	2569 (บาท)	2570 (บาท)			
43	โครงการก่อสร้างถนนคอนกรีตเสริมเหล็ก สายบ้านหนองลิ้มมาใต้ หมู่ที่ 12 ตำบลนาดี อำเภอนาเยี่ย (สายป่าปาล์ม) - บ้านหนองฝาง หมู่ที่ 12 ตำบลโพธิ์ใหญ่ อำเภวารินชำราบ จังหวัดอุบลราชธานี	เพื่อให้ประชาชนเดินทางสัญจรไป-มาได้สะดวกรวดเร็วมีความปลอดภัยในชีวิตและทรัพย์สิน	ก่อสร้างถนนคอนกรีตเสริมเหล็ก ผิวจราจรกว้าง 5.00 เมตร ระยะทางรวม 0.450 กม. หนา 0.15 เมตร ไหล่ทางลูกรังกว้างเฉลี่ยข้างละ 0.50 เมตร ทั้งสองข้าง มีพื้นที่ผิวจราจรไม่น้อยกว่า 2,250 ตารางเมตร ระยะที่ 1 ระยะทางรวม 0.150 กม. หนา 0.15 เมตร ไหล่ทางลูกรังกว้างเฉลี่ยข้างละ 0.50 เมตร ทั้งสองข้าง มีพื้นที่ผิวจราจรไม่น้อยกว่า 750 ตารางเมตร ระยะที่ 2 ระยะทางรวม 0.150 กม. หนา 0.15 เมตร ไหล่ทางลูกรังกว้างเฉลี่ยข้างละ 0.50 เมตร ทั้งสองข้าง มีพื้นที่ผิวจราจรไม่น้อยกว่า 750 ตารางเมตร ระยะที่ 3 ระยะทางรวม 0.150 กม. หนา 0.15 เมตร ไหล่ทางลูกรังกว้างเฉลี่ยข้างละ 0.50 เมตร ทั้งสองข้าง มีพื้นที่ผิวจราจรไม่น้อยกว่า 750 ตารางเมตร (รายละเอียดตามแบบแปลนที่กำหนด)	499,000	499,000	499,000	-	-	1.ก่อสร้างเป็นไปตามแบบแปลน ร้อยละ 100 2.ประชาชนพึงพอใจในการสัญจร ไม่น้อยกว่า ร้อยละ 75	1.ประชาชนเดินทางสัญจรไป-มา ได้สะดวกรวดเร็วและมีความปลอดภัยในชีวิตและทรัพย์สินเพิ่มขึ้น	อบจ.

(๑) แผนงานอุตสาหกรรมและการโยธา

ที่	โครงการ	วัตถุประสงค์	เป้าหมาย (ผลผลิตของโครงการ)	งบประมาณ					ตัวชี้วัด (KPI)	ผลลัพธ์ที่คาดว่าจะได้รับ	หน่วยงาน ที่จะขอ ประสาน
				2566 (บาท)	2567 (บาท)	2568 (บาท)	2569 (บาท)	2570 (บาท)			
44	โครงการก่อสร้างถนนคอนกรีตเสริมเหล็ก สายบ้านโนนสุขสันต์ หมู่ที่ 13 ตำบลนาดี อำเภอนาเยีย (สายบ้านผู้พิการ) - บ้านโคกกอง หมู่ที่ 11 ตำบลท่าช้าง อำเภอสว่างวีระวงศ์ จังหวัดอุบลราชธานี	เพื่อให้ประชาชนเดินทางสัญจรไป-มาได้สะดวกรวดเร็วมีความปลอดภัยในชีวิตและทรัพย์สิน	ก่อสร้างถนนคอนกรีตเสริมเหล็ก ผิวจราจรกว้าง 5.00 เมตร ระยะทางรวม 0.750 กม. หนา 0.15 เมตร ไหล่ทางลูกรังกว้างเฉลี่ยข้างละ 0.50 เมตร ทั้งสองข้าง มีพื้นที่ผิวจราจรไม่น้อยกว่า 3,750 ตารางเมตร ระยะที่ 1 ระยะทางรวม 0.150 กม. หนา 0.15 เมตร ไหล่ทางลูกรังกว้างเฉลี่ยข้างละ 0.50 เมตร ทั้งสองข้าง มีพื้นที่ผิวจราจรไม่น้อยกว่า 750 ตารางเมตร ระยะที่ 2 ระยะทางรวม 0.150 กม. หนา 0.15 เมตร ไหล่ทางลูกรังกว้างเฉลี่ยข้างละ 0.50 เมตร ทั้งสองข้าง มีพื้นที่ผิวจราจรไม่น้อยกว่า 750 ตารางเมตร ระยะที่ 3 ระยะทางรวม 0.150 กม. หนา 0.15 เมตร ไหล่ทางลูกรังกว้างเฉลี่ยข้างละ 0.50 เมตร ทั้งสองข้าง มีพื้นที่ผิวจราจรไม่น้อยกว่า 750 ตารางเมตร ระยะที่ 4 ระยะทางรวม 0.150 กม. หนา 0.15 เมตร ไหล่ทางลูกรังกว้างเฉลี่ยข้างละ 0.50 เมตร ทั้งสองข้าง มีพื้นที่ผิวจราจรไม่น้อยกว่า 750 ตารางเมตร ระยะที่ 5 ระยะทางรวม 0.150 กม. หนา 0.15 เมตร ไหล่ทางลูกรังกว้างเฉลี่ยข้างละ 0.50 เมตร ทั้งสองข้าง มีพื้นที่ผิวจราจรไม่น้อยกว่า 750 ตารางเมตร (รายละเอียดตามแบบแปลนที่กำหนด)	499,000	499,000	499,000	499,000	499,000	1.ก่อสร้างเป็นไปตามแบบแปลน ร้อยละ 100 2.ประชาชนพึงพอใจในการสัญจร ไม่น้อยกว่า ร้อยละ 75	1.ประชาชนเดินทางสัญจรไป-มา ได้สะดวกรวดเร็วและมีความปลอดภัยในชีวิตและทรัพย์สินเพิ่มขึ้น	อบจ.

(๑) แผนงานอุตสาหกรรมและการโยธา

ที่	โครงการ	วัตถุประสงค์	เป้าหมาย (ผลผลิตของโครงการ)	งบประมาณ					ตัวชี้วัด (KPI)	ผลลัพธ์ที่คาดว่าจะได้รับ	หน่วยงาน ที่จะขอ ประสาน
				2566 (บาท)	2567 (บาท)	2568 (บาท)	2569 (บาท)	2570 (บาท)			
45	โครงการก่อสร้างถนนคอนกรีตเสริมเหล็ก สายบ้านโนนสุขสันต์ หมู่ที่ 13 ตำบลนาดี อำเภอนาเยี (สายวัดป่าโนนสุขสันต์) – บ้านโคกก่อง หมู่ที่ 11 ตำบลท่าช้าง อำเภอสว่างวีระวงศ์ จังหวัดอุบลราชธานี	เพื่อให้ประชาชนเดินทางสัญจรไป-มาได้สะดวกรวดเร็วมีความปลอดภัยในชีวิตและทรัพย์สิน	ก่อสร้างถนนคอนกรีตเสริมเหล็ก ผิวจราจรกว้าง 5.00 เมตร ระยะทางรวม 0.750 กม. หนา 0.15 เมตร ไหล่ทางลูกรังกว้างเฉลี่ยข้างละ 0.50 เมตร ทั้งสองข้าง มีพื้นที่ผิวจราจรไม่น้อยกว่า 3,750 ตารางเมตร ระยะที่ 1 ระยะทางรวม 0.150 กม. หนา 0.15 เมตร ไหล่ทางลูกรังกว้างเฉลี่ยข้างละ 0.50 เมตร ทั้งสองข้าง มีพื้นที่ผิวจราจรไม่น้อยกว่า 750 ตารางเมตร ระยะที่ 2 ระยะทางรวม 0.150 กม. หนา 0.15 เมตร ไหล่ทางลูกรังกว้างเฉลี่ยข้างละ 0.50 เมตร ทั้งสองข้าง มีพื้นที่ผิวจราจรไม่น้อยกว่า 750 ตารางเมตร ระยะที่ 3 ระยะทางรวม 0.150 กม. หนา 0.15 เมตร ไหล่ทางลูกรังกว้างเฉลี่ยข้างละ 0.50 เมตร ทั้งสองข้าง มีพื้นที่ผิวจราจรไม่น้อยกว่า 750 ตารางเมตร ระยะที่ 4 ระยะทางรวม 0.150 กม. หนา 0.15 เมตร ไหล่ทางลูกรังกว้างเฉลี่ยข้างละ 0.50 เมตร ทั้งสองข้าง มีพื้นที่ผิวจราจรไม่น้อยกว่า 750 ตารางเมตร ระยะที่ 5 ระยะทางรวม 0.150 กม. หนา 0.15 เมตร ไหล่ทางลูกรังกว้างเฉลี่ยข้างละ 0.50 เมตร ทั้งสองข้าง มีพื้นที่ผิวจราจรไม่น้อยกว่า 750 ตารางเมตร (รายละเอียดตามแบบแปลนที่กำหนด)	499,000	499,000	499,000	499,000	499,000	1.ก่อสร้างเป็นไปตามแบบแปลน ร้อยละ 100 2.ประชาชนพึงพอใจในการสัญจร ไม่น้อยกว่า ร้อยละ 75	1.ประชาชนเดินทางสัญจรไป-มา ได้สะดวกรวดเร็วและมีความปลอดภัยในชีวิตและทรัพย์สินเพิ่มขึ้น	อบจ.

(๑) แผนงานอุตสาหกรรมและการโยธา

ที่	โครงการ	วัตถุประสงค์	เป้าหมาย (ผลผลิตของโครงการ)	งบประมาณ					ตัวชี้วัด (KPI)	ผลลัพธ์ที่คาดว่าจะได้รับ	หน่วยงาน ที่จะขอ ประสาน
				2566 (บาท)	2567 (บาท)	2568 (บาท)	2569 (บาท)	2570 (บาท)			
46	โครงการก่อสร้างถนนคอนกรีตเสริมเหล็ก สายบ้านโนนสุขสันต์ หมู่ที่ 13 ตำบลนาดี อำเภอนาเยีย (สายหลังโรงงาน) - บ้านโคกกอง หมู่ที่ 11 ตำบลท่าช้าง อำเภอสว่างวีระวงศ์ จังหวัดอุบลราชธานี	เพื่อให้ประชาชนเดินทางสัญจรไป-มาได้สะดวกรวดเร็วมีความปลอดภัยในชีวิตและทรัพย์สิน	ก่อสร้างถนนคอนกรีตเสริมเหล็ก ผิวจราจรกว้าง 5.00 เมตร ระยะทางรวม 0.750 กม. หนา 0.15 เมตร ไหล่ทางลูกรังกว้างเฉลี่ยข้างละ 0.50 เมตร ทั้งสองข้าง มีพื้นที่ผิวจราจรไม่น้อยกว่า 3,750 ตารางเมตร ระยะที่ 1 ระยะทางรวม 0.150 กม. หนา 0.15 เมตร ไหล่ทางลูกรังกว้างเฉลี่ยข้างละ 0.50 เมตร ทั้งสองข้าง มีพื้นที่ผิวจราจรไม่น้อยกว่า 750 ตารางเมตร ระยะที่ 2 ระยะทางรวม 0.150 กม. หนา 0.15 เมตร ไหล่ทางลูกรังกว้างเฉลี่ยข้างละ 0.50 เมตร ทั้งสองข้าง มีพื้นที่ผิวจราจรไม่น้อยกว่า 750 ตารางเมตร ระยะที่ 3 ระยะทางรวม 0.150 กม. หนา 0.15 เมตร ไหล่ทางลูกรังกว้างเฉลี่ยข้างละ 0.50 เมตร ทั้งสองข้าง มีพื้นที่ผิวจราจรไม่น้อยกว่า 750 ตารางเมตร ระยะที่ 4 ระยะทางรวม 0.150 กม. หนา 0.15 เมตร ไหล่ทางลูกรังกว้างเฉลี่ยข้างละ 0.50 เมตร ทั้งสองข้าง มีพื้นที่ผิวจราจรไม่น้อยกว่า 750 ตารางเมตร ระยะที่ 5 ระยะทางรวม 0.150 กม. หนา 0.15 เมตร ไหล่ทางลูกรังกว้างเฉลี่ยข้างละ 0.50 เมตร ทั้งสองข้าง มีพื้นที่ผิวจราจรไม่น้อยกว่า 750 ตารางเมตร (รายละเอียดตามแบบแปลนที่กำหนด)	499,000	499,000	499,000	499,000	499,000	1.ก่อสร้างเป็นไปตามแบบแปลน ร้อยละ 100 2.ประชาชนพึงพอใจในการสัญจร ไม่น้อยกว่า ร้อยละ 75	1.ประชาชนเดินทางสัญจรไป-มา ได้สะดวกรวดเร็วและมีความปลอดภัยในชีวิตและทรัพย์สินเพิ่มขึ้น	อบจ.
47	โครงการก่อสร้างถนนคอนกรีตเสริมเหล็ก สายขอยครุเกษม หมู่ที่ 2 ตำบลนาดี อำเภอนาเยีย - บ้านเสาเล้า หมู่ที่ 4 ตำบลนาสว่าง อำเภอเดชอุดม จังหวัดอุบลราชธานี	เพื่อให้ประชาชนเดินทางสัญจรไป-มาได้สะดวกรวดเร็วมีความปลอดภัยในชีวิตและทรัพย์สิน	ก่อสร้างถนนคอนกรีตเสริมเหล็ก ผิวจราจรกว้าง 5.00 เมตร ระยะทางรวม 0.450 กม. หนา 0.15 เมตร ไหล่ทางลูกรังกว้างเฉลี่ยข้างละ 0.50 เมตร ทั้งสองข้าง มีพื้นที่ผิวจราจรไม่น้อยกว่า 2,250 ตารางเมตร ระยะที่ 1 ระยะทางรวม 0.150 กม. หนา 0.15 เมตร ไหล่ทางลูกรังกว้างเฉลี่ยข้างละ 0.50 เมตร ทั้งสองข้าง มีพื้นที่ผิวจราจรไม่น้อยกว่า 750 ตารางเมตร ระยะที่ 2 ระยะทางรวม 0.150 กม. หนา 0.15 เมตร ไหล่ทางลูกรังกว้างเฉลี่ยข้างละ 0.50 เมตร ทั้งสองข้าง มีพื้นที่ผิวจราจรไม่น้อยกว่า 750 ตารางเมตร ระยะที่ 3 ระยะทางรวม 0.150 กม. หนา 0.15 เมตร ไหล่ทางลูกรังกว้างเฉลี่ยข้างละ 0.50 เมตร ทั้งสองข้าง มีพื้นที่ผิวจราจรไม่น้อยกว่า 750 ตารางเมตร (รายละเอียดตามแบบแปลนที่กำหนด)	499,000	499,000	499,000	-	-	1.ก่อสร้างเป็นไปตามแบบแปลน ร้อยละ 100 2.ประชาชนพึงพอใจในการสัญจร ไม่น้อยกว่า ร้อยละ 75	1.ประชาชนเดินทางสัญจรไป-มา ได้สะดวกรวดเร็วและมีความปลอดภัยในชีวิตและทรัพย์สินเพิ่มขึ้น	อบจ.

(๑) แผนงานอุตสาหกรรมและการโยธา

ที่	โครงการ	วัตถุประสงค์	เป้าหมาย (ผลผลิตของโครงการ)	งบประมาณ					ตัวชี้วัด (KPI)	ผลลัพธ์ที่คาดว่าจะได้รับ	หน่วยงาน ที่จะขอ ประสาน
				2566 (บาท)	2567 (บาท)	2568 (บาท)	2569 (บาท)	2570 (บาท)			
48	โครงการก่อสร้างถนนคอนกรีตเสริมเหล็ก สายบ้านนาดี หมู่ที่ 4 ตำบลนาดี อำเภอนาเยี่ย (ซอยหนองกอย ซอย 2) - บ้านเสาเล้า หมู่ที่ 4 ตำบลนาสว่าง อำเภอดงขุดม จังหวัดอุบลราชธานี	เพื่อให้ประชาชนเดินทางสัญจรไป-มาได้สะดวกรวดเร็วมีความปลอดภัยในชีวิตและทรัพย์สิน	ก่อสร้างถนนคอนกรีตเสริมเหล็ก ผิวจราจรกว้าง 5.00 เมตร ระยะทางรวม 0.750 กม. หนา 0.15 เมตร ไหล่ทางลูกรังกว้างเฉลี่ยข้างละ 0.50 เมตร ทั้งสองข้าง มีพื้นที่ผิวจราจรไม่น้อยกว่า 3,750 ตารางเมตร ระยะที่ 1 ระยะทางรวม 0.150 กม. หนา 0.15 เมตร ไหล่ทางลูกรังกว้างเฉลี่ยข้างละ 0.50 เมตร ทั้งสองข้าง มีพื้นที่ผิวจราจรไม่น้อยกว่า 750 ตารางเมตร ระยะที่ 2 ระยะทางรวม 0.150 กม. หนา 0.15 เมตร ไหล่ทางลูกรังกว้างเฉลี่ยข้างละ 0.50 เมตร ทั้งสองข้าง มีพื้นที่ผิวจราจรไม่น้อยกว่า 750 ตารางเมตร ระยะที่ 3 ระยะทางรวม 0.150 กม. หนา 0.15 เมตร ไหล่ทางลูกรังกว้างเฉลี่ยข้างละ 0.50 เมตร ทั้งสองข้าง มีพื้นที่ผิวจราจรไม่น้อยกว่า 750 ตารางเมตร ระยะที่ 4 ระยะทางรวม 0.150 กม. หนา 0.15 เมตร ไหล่ทางลูกรังกว้างเฉลี่ยข้างละ 0.50 เมตร ทั้งสองข้าง มีพื้นที่ผิวจราจรไม่น้อยกว่า 750 ตารางเมตร ระยะที่ 5 ระยะทางรวม 0.150 กม. หนา 0.15 เมตร ไหล่ทางลูกรังกว้างเฉลี่ยข้างละ 0.50 เมตร ทั้งสองข้าง มีพื้นที่ผิวจราจรไม่น้อยกว่า 750 ตารางเมตร (รายละเอียดตามแบบแปลนที่กำหนด)	499,000	499,000	499,000	499,000	499,000	1.ก่อสร้างเป็นไปตามแบบแปลน ร้อยละ 100 2.ประชาชนพึงพอใจในการสัญจร ไม่น้อยกว่า ร้อยละ 75	1.ประชาชนเดินทางสัญจรไป-มาได้สะดวกรวดเร็วและมีความปลอดภัยในชีวิตและทรัพย์สินเพิ่มขึ้น	อบจ.

(๑) แผนงานอุตสาหกรรมและการโยธา

ที่	โครงการ	วัตถุประสงค์	เป้าหมาย (ผลผลิตของโครงการ)	งบประมาณ					ตัวชี้วัด (KPI)	ผลลัพธ์ที่คาดว่าจะได้รับ	หน่วยงาน ที่จะขอ ประสาน
				2566 (บาท)	2567 (บาท)	2568 (บาท)	2569 (บาท)	2570 (บาท)			
49	โครงการก่อสร้างถนนคอนกรีตเสริมเหล็ก สายบ้านนางาม หมู่ที่ 11 ตำบลนาดี อำเภอนาเยี่ย (หน้าวัดห้วยยาง) - บ้านโคกกอง หมู่ที่ 11 ตำบลท่าช้าง อำเภอสว่างวีระวงศ์ จังหวัดอุบลราชธานี	เพื่อให้ประชาชนเดินทางสัญจรไป-มาได้สะดวกรวดเร็วมีความปลอดภัยในชีวิตและทรัพย์สิน	ก่อสร้างถนนคอนกรีตเสริมเหล็ก ผิวจราจรกว้าง 5.00 เมตร ระยะทางรวม 0.750 กม. หนา 0.15 เมตร ไหล่ทางลูกรังกว้างเฉลี่ยข้างละ 0.50 เมตร ทั้งสองข้าง มีพื้นที่ผิวจราจรไม่น้อยกว่า 3,750 ตารางเมตร ระยะที่ 1 ระยะทางรวม 0.150 กม. หนา 0.15 เมตร ไหล่ทางลูกรังกว้างเฉลี่ยข้างละ 0.50 เมตร ทั้งสองข้าง มีพื้นที่ผิวจราจรไม่น้อยกว่า 750 ตารางเมตร ระยะที่ 2 ระยะทางรวม 0.150 กม. หนา 0.15 เมตร ไหล่ทางลูกรังกว้างเฉลี่ยข้างละ 0.50 เมตร ทั้งสองข้าง มีพื้นที่ผิวจราจรไม่น้อยกว่า 750 ตารางเมตร ระยะที่ 3 ระยะทางรวม 0.150 กม. หนา 0.15 เมตร ไหล่ทางลูกรังกว้างเฉลี่ยข้างละ 0.50 เมตร ทั้งสองข้าง มีพื้นที่ผิวจราจรไม่น้อยกว่า 750 ตารางเมตร ระยะที่ 4 ระยะทางรวม 0.150 กม. หนา 0.15 เมตร ไหล่ทางลูกรังกว้างเฉลี่ยข้างละ 0.50 เมตร ทั้งสองข้าง มีพื้นที่ผิวจราจรไม่น้อยกว่า 750 ตารางเมตร ระยะที่ 5 ระยะทางรวม 0.150 กม. หนา 0.15 เมตร ไหล่ทางลูกรังกว้างเฉลี่ยข้างละ 0.50 เมตร ทั้งสองข้าง มีพื้นที่ผิวจราจรไม่น้อยกว่า 750 ตารางเมตร (รายละเอียดตามแบบแปลนที่กำหนด)	499,000	499,000	499,000	499,000	499,000	1.ก่อสร้างเป็นไปตามแบบแปลน ร้อยละ 100 2.ประชาชนพึงพอใจในการสัญจร ไม่น้อยกว่า ร้อยละ 75	1.ประชาชนเดินทางสัญจรไป-มาได้สะดวกรวดเร็วและมีความปลอดภัยในชีวิตและทรัพย์สินเพิ่มขึ้น	อบจ.

(๑) แผนงานอุตสาหกรรมและการโยธา

ที่	โครงการ	วัตถุประสงค์	เป้าหมาย (ผลผลิตของโครงการ)	งบประมาณ					ตัวชี้วัด (KPI)	ผลลัพธ์ที่คาดว่าจะได้รับ	หน่วยงาน ที่จะขอ ประสาน
				2566 (บาท)	2567 (บาท)	2568 (บาท)	2569 (บาท)	2570 (บาท)			
50	โครงการก่อสร้างถนนคอนกรีตเสริมเหล็ก สายบ้านนางาม หมู่ที่ 11 ตำบลนาดี อำเภอนาเยี่ย (ฟาร์มหมู) - บ้านโคกกอง หมู่ที่ 11 ตำบลท่าช้าง อำเภอสว่างวีระวงศ์ จังหวัดอุบลราชธานี	เพื่อให้ประชาชนเดินทางสัญจรไป-มาได้สะดวกรวดเร็วมีความปลอดภัยในชีวิตและทรัพย์สิน	ก่อสร้างถนนคอนกรีตเสริมเหล็ก ผิวจราจรกว้าง 5.00 เมตร ระยะทางรวม 0.750 กม. หนา 0.15 เมตร ไหล่ทางลูกรังกว้างเฉลี่ยข้างละ 0.50 เมตร ทั้งสองข้าง มีพื้นที่ผิวจราจรไม่น้อยกว่า 3,750 ตารางเมตร ระยะที่ 1 ระยะทางรวม 0.150 กม. หนา 0.15 เมตร ไหล่ทางลูกรังกว้างเฉลี่ยข้างละ 0.50 เมตร ทั้งสองข้าง มีพื้นที่ผิวจราจรไม่น้อยกว่า 750 ตารางเมตร ระยะที่ 2 ระยะทางรวม 0.150 กม. หนา 0.15 เมตร ไหล่ทางลูกรังกว้างเฉลี่ยข้างละ 0.50 เมตร ทั้งสองข้าง มีพื้นที่ผิวจราจรไม่น้อยกว่า 750 ตารางเมตร ระยะที่ 3 ระยะทางรวม 0.150 กม. หนา 0.15 เมตร ไหล่ทางลูกรังกว้างเฉลี่ยข้างละ 0.50 เมตร ทั้งสองข้าง มีพื้นที่ผิวจราจรไม่น้อยกว่า 750 ตารางเมตร ระยะที่ 4 ระยะทางรวม 0.150 กม. หนา 0.15 เมตร ไหล่ทางลูกรังกว้างเฉลี่ยข้างละ 0.50 เมตร ทั้งสองข้าง มีพื้นที่ผิวจราจรไม่น้อยกว่า 750 ตารางเมตร ระยะที่ 5 ระยะทางรวม 0.150 กม. หนา 0.15 เมตร ไหล่ทางลูกรังกว้างเฉลี่ยข้างละ 0.50 เมตร ทั้งสองข้าง มีพื้นที่ผิวจราจรไม่น้อยกว่า 750 ตารางเมตร (รายละเอียดตามแบบแปลนที่กำหนด)	499,000	499,000	499,000	499,000	499,000	1.ก่อสร้างเป็นไปตามแบบแปลน ร้อยละ 100 2.ประชาชนพึงพอใจในการสัญจร ไม่น้อยกว่า ร้อยละ 75	1.ประชาชนเดินทางสัญจรไป-มาได้สะดวกรวดเร็วและมีความปลอดภัยในชีวิตและทรัพย์สินเพิ่มขึ้น	อบจ.

บัญชีครุภัณฑ์

แบบ ผ. ๐๓

แผนพัฒนาท้องถิ่น(พ.ศ.๒๕๖๖ - ๒๕๗๐) ฉบับทบทวน ครั้งที่๑/๒๕๖๖

องค์การบริหารส่วนตำบลนาดี อำเภอนาเยื้อง จังหวัดอุบลราชธานี

ที่	แผนงาน	หมวด	ประเภท	เป้าหมาย (ผลผลิตของครุภัณฑ์)	งบประมาณ					หน่วยงาน ที่รับผิดชอบหลัก
					2566 (บาท)	2567 (บาท)	2568 (บาท)	2569 (บาท)	2570 (บาท)	
1	แผนงาน บริหารงานทั่วไป	ครุภัณฑ์	ครุภัณฑ์ สำนักงาน	ตู้เหล็กเก็บแฟ้มเอกสาร ๔๐ ช่อง	6,500	6,500	6,500	6,500	6,500	สำนักปลัด/ กองคลัง
2				ตู้เหล็กบานเลื่อนกระจก	6,500	6,500	6,500	6,500	6,500	
3				ตู้เหล็กเก็บแฟ้มเอกสาร	6,000	6,000	6,000	6,000	6,000	
4				เครื่องขยายเสียง แบบลากจูง พร้อมไมค์ลอย 2 ตัว	10,000	10,000	10,000	10,000	10,000	
5				โต๊ะพับอเนกประสงค์ มีเหล็กคานรับน้ำหนักหน้าโต๊ะ ขาโต๊ะพับได้และมีปั้มปรับระดับ	10,000	10,000	10,000	10,000	10,000	
6				ชุดโซฟาสำหรับรองรับแขกและผู้มาใช้บริการ	20,000	20,000	20,000	20,000	20,000	
7				เครื่องปรับอากาศ แบบแยกส่วน แบบตั้งพื้นหรือแบบ แขวน	35,000	35,000	35,000	35,000	35,000	
8				โต๊ะทำงาน ขนาด 4 ฟุต	6,500	6,500	6,500	6,500	6,500	
9				โต๊ะทำงาน ขนาด 5 ฟุต	8,000	8,000	8,000	8,000	8,000	
10				โต๊ะทำงาน ผู้บริหาร	15,000	15,000	15,000	15,000	15,000	
11				เก้าอี้สำนักงาน	5,000	5,000	5,000	5,000	5,000	
12				เครื่องถ่ายเอกสาร ระบบดิจิตอล	180,000	180,000	180,000	180,000	180,000	

ที่	แผนงาน	หมวด	ประเภท	เป้าหมาย (ผลผลิตของครุภัณฑ์)	งบประมาณ					หน่วยงาน ที่รับผิดชอบหลัก
					2566 (บาท)	2567 (บาท)	2568 (บาท)	2569 (บาท)	2570 (บาท)	
13	แผนงาน บริหารงานทั่วไป	ครุภัณฑ์	ครุภัณฑ์ สำนักงาน	โทรทัศน์ แอล อี ดี (LED TV) แบบ Smart TV	30,000	30,000	30,000	30,000	30,000	สำนักปลัด
14				โทรศัพท์มือถือ	15,000	15,000	15,000	15,000	15,000	
15				เครื่องทำลายเอกสาร	-	29,700	29,700	29,700	29,700	
16				เครื่องอ่านบัตร	5,000	5,000	5,000	5,000	5,000	
17	แผนงาน บริหารงานทั่วไป	ครุภัณฑ์	ครุภัณฑ์ งานบ้านงาน ครัว	ตู้เย็น ขนาด 9 คิวบิกฟุต	15,000	15,000	15,000	15,000	15,000	สำนักปลัด
18				เตาแก๊ส	10,000	10,000	10,000	10,000	10,000	
19				ตู้ครัว	15,000	15,000	15,000	15,000	15,000	
20				เครื่องตัดหญ้า	20,000	20,000	20,000	20,000	20,000	
21				เครื่องตัดหญ้าแบบเซ็น	26,000	26,000	26,000	26,000	26,000	
22	แผนงาน บริหารงานทั่วไป	ครุภัณฑ์	ครุภัณฑ์ คอมพิวเตอร์	เครื่องคอมพิวเตอร์	25,000	25,000	25,000	25,000	25,000	สำนักปลัด/ กองคลัง
23				เครื่องคอมพิวเตอร์โน้ตบุ๊ก	23,000	23,000	23,000	23,000	23,000	
24				เครื่องปริ้น/เครื่องพิมพ์	30,000	30,000	30,000	30,000	30,000	
25				เครื่องสำรองไฟฟ้า	10,000	10,000	10,000	10,000	10,000	
26				เครื่องสแกนเนอร์(สำหรับงานเก็บเอกสารทั่วไป)	10,000	10,000	10,000	10,000	10,000	
27				เครื่องรับส่งแฟกซ์	10,000	10,000	10,000	10,000	10,000	
28	แผนงาน บริหารงานทั่วไป	ครุภัณฑ์	ครุภัณฑ์ โฆษณาและ เผยแพร่	ซุ้มเฉลิมพระเกียรติ	150,000	150,000	150,000	150,000	150,000	สำนักปลัด
29				ติดตั้งชุดเครื่องเสียงพร้อมไมค์(ห้องสภา)	250,000	250,000	250,000	250,000	250,000	
30				เครื่องมัลติมีเดียโปรเจคเตอร์	-	-	35,000	35,000	35,000	
31				จอรับภาพ	-	-	16,000	16,000	16,000	

ที่	แผนงาน	หมวด	ประเภท	เป้าหมาย (ผลผลิตของครุภัณฑ์)	งบประมาณ					หน่วยงาน ที่รับผิดชอบหลัก
					2566 (บาท)	2567 (บาท)	2568 (บาท)	2569 (บาท)	2570 (บาท)	
32	แผนงาน บริหารงานทั่วไป	ครุภัณฑ์	ครุภัณฑ์ ยานพาหนะ และขนส่ง	รถบรรทุก (ดีเซล)	-	1,100,000	1,100,000	1,100,000	1,100,000	สำนักปลัด/ กองคลัง
33				รถโดยสารขนาด12ที่นั่ง (ดีเซล)	-	1,400,000	1,400,000	1,400,000	1,400,000	
34	แผนงานการรักษา ความสงบภายใน	ครุภัณฑ์	ครุภัณฑ์ ยานพาหนะ และขนส่ง	เครื่องยนต์เรือ	30,000	30,000	30,000	30,000	30,000	สำนักปลัด
35	แผนงานการรักษา ความสงบภายใน	ครุภัณฑ์	ครุภัณฑ์ไฟฟ้า และวิทยุ	กล้องโทรทัศน์วงจรปิด	140,000	140,000	140,000	140,000	140,000	สำนักปลัด
36	แผนงานการรักษา ความสงบภายใน	ครุภัณฑ์	ครุภัณฑ์ ดับเพลิง	ชุดดับเพลิง	120,000	120,000	120,000	120,000	120,000	สำนักปลัด
37				หัวฉีดน้ำดับเพลิงแบบไร้แรงสะท้อน	15,000	15,000	15,000	15,000	15,000	
38	แผนงานการรักษา ความสงบภายใน	ครุภัณฑ์	ครุภัณฑ์ สำนักงาน	ถังไฟเบอร์กลาส	100,000	100,000	100,000	100,000	100,000	สำนักปลัด
39				โทรศัพท์มือถือ	-	15,000	15,000	15,000	15,000	
40	แผนงานการรักษา ความสงบภายใน	ครุภัณฑ์	ครุภัณฑ์ การเกษตร	เครื่องพ่นยา	-	9,700	9,700	9,700	9,700	สำนักปลัด

ที่	แผนงาน	หมวด	ประเภท	เป้าหมาย (ผลผลิตของครุภัณฑ์)	งบประมาณ					หน่วยงาน ที่รับผิดชอบหลัก
					2566 (บาท)	2567 (บาท)	2568 (บาท)	2569 (บาท)	2570 (บาท)	
41	แผนงาน สาธารณสุข	ครุภัณฑ์	ครุภัณฑ์ ยานพาหนะ และขนส่ง	รถบรรทุกขยะ (ขนาด 1 ตัน แบบเปิดข้างเทท้าย)	1,000,000	1,000,000	1,000,000	1,000,000	1,000,000	สำนักปลัด
42				รถบรรทุกขยะ (ขนาด 6 ตัน แบบอัดท้าย)	2,500,000	2,500,000	2,500,000	2,500,000	2,500,000	
43				รถพยาบาลฉุกเฉิน(รถกระบะ)	1,120,000	1,120,000	1,120,000	1,120,000	1,120,000	
44				รถพยาบาลฉุกเฉิน(รถตู้)	2,500,000	2,500,000	2,500,000	2,500,000	2,500,000	
45	แผนงาน สาธารณสุข	ครุภัณฑ์	ครุภัณฑ์ สำนักงาน	โทรศัพท์มือถือ	-	15,000	15,000	15,000	15,000	สำนักปลัด
46	แผนงาน สาธารณสุข	ครุภัณฑ์	ครุภัณฑ์ งานบ้านงาน ครัว	ชุดคัดแยกขยะอันตราย	60,000	60,000	60,000	60,000	60,000	สำนักปลัด
47	แผนงาน สาธารณสุข	ครุภัณฑ์	ครุภัณฑ์ วิทยาศาสตร์ หรือ การแพทย์	เครื่องฟ่นฝอยละเอียด (ULV)	-	30,000	30,000	30,000	30,000	สำนักปลัด

ที่	แผนงาน	หมวด	ประเภท	เป้าหมาย (ผลผลิตของครุภัณฑ์)	งบประมาณ					หน่วยงาน ที่รับผิดชอบหลัก
					2566 (บาท)	2567 (บาท)	2568 (บาท)	2569 (บาท)	2570 (บาท)	
48	แผนงานการศึกษา	ครุภัณฑ์	ครุภัณฑ์ สำนักงาน	ตู้เหล็กเก็บแฟ้มเอกสาร ๔๐ ช่อง	6,500	6,500	6,500	6,500	6,500	กองการศึกษาฯ
49				ตู้เหล็กบานเลื่อนกระจก	6,500	6,500	6,500	6,500	6,500	
50				ตู้เหล็กเก็บแฟ้มเอกสาร	6,500	6,500	6,500	6,500	6,500	
51				เครื่องปรับอากาศ แบบแยกส่วน แบบตั้งพื้นหรือแบบแขวน	35,000	35,000	35,000	35,000	35,000	
52				โต๊ะทำงาน ขนาด 4 ฟุต	6,500	6,500	6,500	6,500	6,500	
53				โต๊ะทำงาน ขนาด 5 ฟุต	8,000	8,000	8,000	8,000	8,000	
54				เก้าอี้สำนักงาน	5,000	5,000	5,000	5,000	5,000	
55	แผนงานการศึกษา	ครุภัณฑ์	ครุภัณฑ์ คอมพิวเตอร์	เครื่องคอมพิวเตอร์	25,000	25,000	25,000	25,000	25,000	กองการศึกษาฯ
56				เครื่องคอมพิวเตอร์โน้ตบุ๊ก	23,000	23,000	23,000	23,000	23,000	
57				เครื่องปริ้น/เครื่องพิมพ์	8,000	8,000	8,000	8,000	8,000	
58				เครื่องสำรองไฟฟ้า	4,000	4,000	4,000	4,000	4,000	
59				เครื่องสแกนเนอร์(สำหรับงานเก็บเอกสารทั่วไป)	5,000	5,000	5,000	5,000	5,000	
60				เครื่องรับส่งแฟกซ์	8,000	8,000	8,000	8,000	8,000	

ที่	แผนงาน	หมวด	ประเภท	เป้าหมาย (ผลผลิตของครุภัณฑ์)	งบประมาณ					หน่วยงาน ที่รับผิดชอบหลัก
					2566 (บาท)	2567 (บาท)	2568 (บาท)	2569 (บาท)	2570 (บาท)	
79	แผนงาน อุตสาหกรรมและ การโยธา	ครุภัณฑ์	ครุภัณฑ์ สำนักงาน	ตู้เหล็กเก็บแฟ้มเอกสาร ๔๐ ช่อง	6,500	6,500	6,500	6,500	6,500	กองช่าง
80				ตู้เหล็กบานเลื่อนกระจก	6,500	6,500	6,500	6,500	6,500	
81				ตู้เหล็กเก็บแฟ้มเอกสาร	6,000	6,000	6,000	6,000	6,000	
82				เครื่องปรับอากาศ แบบแยกส่วน แบบตั้งพื้นหรือแบบ แขวน	35,000	35,000	35,000	35,000	35,000	
83				โต๊ะทำงาน ขนาด 4 ฟุต	6,500	6,500	6,500	6,500	6,500	
84				โต๊ะทำงาน ขนาด 5 ฟุต	8,000	8,000	8,000	8,000	8,000	
85				เก้าอี้สำนักงาน	5,000	5,000	5,000	5,000	5,000	
86				เครื่องถ่ายเอกสาร ระบบดิจิตอล	-	-	-	150,000	150,000	
87	พัดลมดูดอากาศ	5,000	5,000	5,000	5,000	5,000				
88	แผนงาน อุตสาหกรรมและ การโยธา	ครุภัณฑ์	ครุภัณฑ์ คอมพิวเตอร์	เครื่องคอมพิวเตอร์	25,000	25,000	25,000	25,000	25,000	กองช่าง
89				เครื่องคอมพิวเตอร์โน้ตบุ๊ก	23,000	23,000	23,000	23,000	23,000	
90				เครื่องปริ้น/เครื่องพิมพ์	15,000	15,000	15,000	15,000	15,000	
91				เครื่องสำรองไฟฟ้า	4,000	4,000	4,000	4,000	4,000	
92				เครื่องสแกนเนอร์(สำหรับงานเก็บเอกสารทั่วไป)	5,000	5,000	5,000	5,000	5,000	
93				เครื่องรับส่งแฟกซ์	8,000	8,000	8,000	8,000	8,000	
94	แผนงาน อุตสาหกรรมและ การโยธา	ครุภัณฑ์	ครุภัณฑ์ ไฟฟ้าและวิทยุ	เครื่องปั่นไฟ	-	50,000	50,000	50,000	50,000	กองช่าง

ที่	แผนงาน	หมวด	ประเภท	เป้าหมาย (ผลผลิตของครุภัณฑ์)	งบประมาณ					หน่วยงาน ที่รับผิดชอบหลัก
					2566 (บาท)	2567 (บาท)	2568 (บาท)	2569 (บาท)	2570 (บาท)	
95	แผนงาน อุตสาหกรรมและ การโยธา	ครุภัณฑ์	ครุภัณฑ์ โรงงาน	เครื่องเชื่อมเหล็ก	-	100,000	100,000	100,000	100,000	กองช่าง
96				เครื่องเจาะคอนกรีตพร้อมเครื่องยนต์	-	50,000	50,000	50,000	50,000	
97				ชุดทดสอบความเหลวของคอนกรีต	-	5,000	5,000	5,000	5,000	
98				กล้องระดับ	-	15,000	15,000	15,000	15,000	
99				ไฟเบอร์ตัดเหล็ก	-	10,000	10,000	10,000	10,000	
100				แบบหล่อคอนกรีต(ลูกบาศก์คอนกรีต)	-	20,000	20,000	20,000	20,000	
101				ประแจค้อนฆ่าจับแป๊ป	-	5,000	5,000	5,000	5,000	
102	เครื่องเจีย/ตัด แบบมือถือ	-	6,500	6,500	6,500	6,500				
103	แผนงาน อุตสาหกรรมและ การโยธา	ครุภัณฑ์	ครุภัณฑ์ ยานพาหนะ และขนส่ง	รถบรรทุก (ดีเซล)	-	1,100,000	1,100,000	1,100,000	1,100,000	กองช่าง
104	แผนงานการพาณิชย์	ครุภัณฑ์	ครุภัณฑ์ การเกษตร	ปั๊มเมอร์สซีบีล(เครื่องสูบน้ำบาดาล)	60,000	60,000	60,000	60,000	60,000	กองช่าง
105				ถังไฟเบอร์กลาส	300,000	300,000	300,000	300,000	300,000	

ส่วนที่ ๔

การติดตามและประเมินผล

๔.๑ การติดตามและประเมินผลยุทธศาสตร์

ตามพระราชบัญญัติกำหนดแผนและขั้นตอนการกระจายอำนาจให้องค์กรปกครองส่วนท้องถิ่น พ.ศ. ๒๕๔๒ ได้กำหนดให้องค์กรปกครองส่วนท้องถิ่น มีอำนาจและหน้าที่ในการจัดทำแผนพัฒนาท้องถิ่นของตนเอง โดยในการจัดทำแผนพัฒนาขององค์กรปกครองส่วนท้องถิ่นนั้น จะต้องดำเนินการตามระเบียบกระทรวงมหาดไทย ว่าด้วยการจัดทำแผนพัฒนาขององค์กรปกครองส่วนท้องถิ่น พ.ศ. ๒๕๔๘ และที่แก้ไขเพิ่มเติมถึง (ฉบับที่ ๓) พ.ศ. ๒๕๖๑ ทั้งนี้ แผนพัฒนาท้องถิ่นจะต้องสอดคล้องกับแผนพัฒนาจังหวัด ยุทธศาสตร์การพัฒนาขององค์กรปกครองส่วนท้องถิ่นในเขตจังหวัด แผนพัฒนาอำเภอ แผนพัฒนาตำบล แผนพัฒนาหมู่บ้านหรือแผนชุมชน อันมีลักษณะเป็นการกำหนดรายละเอียดแผนงาน ดังนั้น จึงต้องมีการกำหนดยุทธศาสตร์การพัฒนาขององค์กรปกครองส่วนท้องถิ่นในเขตจังหวัดขึ้น ตามกระบวนการพิจารณาจากประชาคมท้องถิ่นระดับจังหวัด ร่วมกับคณะกรรมการพัฒนาองค์การบริหารส่วนจังหวัด คณะกรรมการประสานแผนพัฒนาท้องถิ่นระดับจังหวัด ผู้แทนองค์กรปกครองส่วนท้องถิ่นในเขตจังหวัด ร่วมกันจัดทำ ทบทวน หรือเปลี่ยนแปลงยุทธศาสตร์การพัฒนาขององค์กรปกครองส่วนท้องถิ่นในเขตจังหวัด เพื่อให้การจัดทำแผนพัฒนาขององค์กรปกครองส่วนท้องถิ่นเกิดประสิทธิภาพ ประสิทธิผล โดยนำยุทธศาสตร์การพัฒนาขององค์กรปกครองส่วนท้องถิ่นในเขตจังหวัดไปใช้เป็นแนวทางในการจัดทำแผนพัฒนาท้องถิ่นของตนเองได้ต่อไป และเพื่อให้สามารถบูรณาการกับแผนพัฒนาจังหวัด แผนปฏิบัติราชการประจำปีของจังหวัดและตอบสนองความต้องการของประชาชนอันจะนำไปสู่การจัดทำงบประมาณ ที่มีประสิทธิภาพในท้องถิ่นได้อย่างแท้จริง เป็นเครื่องมือในการพัฒนาท้องถิ่นให้เข้มแข็ง เกิดประโยชน์สูงสุดต่อประชาชนในท้องถิ่น

ดังนั้น องค์กรปกครองส่วนท้องถิ่น จึงต้องกำหนดยุทธศาสตร์การพัฒนาขององค์กรปกครองส่วนท้องถิ่นให้สอดคล้องยุทธศาสตร์การพัฒนาขององค์กรปกครองส่วนท้องถิ่นในเขตจังหวัด เพื่อนำไปสู่การบูรณาการร่วมกัน ให้เกิดความสอดคล้องกับแผนพัฒนาจังหวัด สามารถเชื่อมโยงไปสู่แผนพัฒนากลุ่มจังหวัด แผนพัฒนาภาค แผนพัฒนาเศรษฐกิจและสังคมแห่งชาติ ฉบับที่ ๑๓ แผนยุทธศาสตร์ชาติ ๒๐ ปี ไทยแลนด์ ๔.๐ และในการจัดทำแผนพัฒนาท้องถิ่น(พ.ศ. ๒๕๖๖ - ๒๕๗๐) จะต้องมีการติดตามและติดตามและประเมินผลยุทธศาสตร์เพื่อความสอดคล้องแผนพัฒนาท้องถิ่นขององค์กรปกครองส่วนท้องถิ่น ตามระเบียบกระทรวงมหาดไทย ว่าด้วยการจัดทำแผนขององค์กรปกครองส่วนท้องถิ่น พ.ศ. ๒๕๔๘ และที่แก้ไขเพิ่มเติมถึง (ฉบับที่ ๓) พ.ศ. ๒๕๖๑ โดยคณะกรรมการติดตามและประเมินผลแผนพัฒนาท้องถิ่น จะต้องดำเนินการให้คะแนนตามเกณฑ์ที่กำหนดไว้ ซึ่งเป็นส่วนหนึ่งของการติดตามและประเมินผลแผนพัฒนา โดยดำเนินการให้แล้วเสร็จภายในทศสิบวัน นับแต่วันที่ประกาศใช้งบประมาณรายจ่าย

แนวทางการพิจารณาการติดตามและประเมินผลยุทธศาสตร์
เพื่อความสอดคล้องแผนพัฒนาท้องถิ่นขององค์กรปกครองส่วนท้องถิ่น

ประเด็นการพิจารณา	คะแนน
๑. ข้อมูลสภาพทั่วไปและข้อมูลพื้นฐานขององค์กรปกครองส่วนท้องถิ่น	๒๐
๒. การวิเคราะห์สถานการณ์และศักยภาพ	๒๐
๓. ยุทธศาสตร์ประกอบด้วย	๖๐
๓.๑ ยุทธศาสตร์ขององค์กรปกครองส่วนท้องถิ่น	๑๐
๓.๒ ยุทธศาสตร์ขององค์กรปกครองส่วนท้องถิ่นในเขตจังหวัด	๑๐
๓.๓ ยุทธศาสตร์จังหวัด	๑๐
๓.๔ วิสัยทัศน์	๕
๓.๕ กลยุทธ์	๕
๓.๖ เป้าประสงค์ของแต่ละประเด็นกลยุทธ์	๕
๓.๗ จุดยืนทางยุทธศาสตร์	๕
๓.๘ แผนงาน	๕
๓.๙ ความเชื่อมโยงของยุทธศาสตร์ในภาพรวม	๕
รวมคะแนน	๑๐๐

แนวทางเบื้องต้นในการให้คะแนนแนวทางการพิจารณาการติดตามและประเมินผลยุทธศาสตร์
เพื่อความสอดคล้องแผนพัฒนาท้องถิ่นขององค์กรปกครองส่วนท้องถิ่น

ประเด็นการพิจารณา	รายละเอียดหลักเกณฑ์	คะแนนเต็ม	คะแนนที่ได้
๑. ข้อมูลสภาพทั่วไปและข้อมูลพื้นฐานขององค์กรปกครองส่วนท้องถิ่น	ควรประกอบด้วยข้อมูลดังนี้ (๑) ข้อมูลเกี่ยวกับด้านกายภาพ เช่น ที่ตั้งของหมู่บ้าน/ชุมชน/ตำบล ลักษณะภูมิประเทศ ลักษณะภูมิอากาศ ลักษณะของที่ดิน ลักษณะของแหล่งน้ำ ลักษณะของป่าไม้ ฯลฯ ด้านการเมือง/การปกครอง เช่น เขต การปกครองการเลือกตั้ง ฯลฯ	๒๐ (๓)	
	(๒) ข้อมูลเกี่ยวกับด้านการเมือง/การปกครอง เช่น เขตการปกครอง การเลือกตั้ง ฯลฯ ประชากร เช่น ข้อมูลเกี่ยวกับจำนวนประชากร และ ช่วงอายุและจำนวนประชากร ฯลฯ	(๒)	
	(๓) ข้อมูลเกี่ยวกับสภาพทางสังคม เช่น การศึกษา สาธารณสุข อาชญากรรม ยาเสพติด การสังคมสงเคราะห์	(๒)	
	(๔) ข้อมูลเกี่ยวกับระบบบริหารพื้นฐาน เช่น การคมนาคมขนส่ง การ ไฟฟ้า การประปา โทรศัพท์ ฯลฯ	(๒)	
	(๕) ข้อมูลเกี่ยวกับระบบเศรษฐกิจ เช่น การเกษตร การประมง การ ประมงสัตว์ การบริการ การท่องเที่ยว อุตสาหกรรม การพาณิชย์/กลุ่ม อาชีพแรงงาน ฯลฯ	(๒)	
	(๖) ข้อมูลเกี่ยวกับศาสนา ประเพณี วัฒนธรรม เช่น การนับถือศาสนา ประเพณี และงานประจำปี ภูมิปัญญาท้องถิ่น ภาษาถิ่น สินค้าพื้นเมือง และของที่ระลึก ฯลฯ และอื่นๆ	(๒)	
	(๗) ข้อมูลเกี่ยวกับทรัพยากรธรรมชาติ เช่น น้ำ ป่าไม้ ภูเขา คุณภาพ ของทรัพยากรธรรมชาติ ฯลฯ	(๒)	
	(๘) การสำรวจและจัดเก็บข้อมูลเพื่อการจัดทำแผนพัฒนาท้องถิ่นหรือ การใช้ข้อมูล จปฐ.	(๒)	
	(๙) การประชุมประชาคมท้องถิ่น รูปแบบ วิธีการ และการดำเนินการ ประชุมประชาคมท้องถิ่นโดยใช้กระบวนการร่วมคิด ร่วมทำ ร่วม ตัดสินใจ ร่วมตรวจสอบ ร่วมรับประโยชน์ ร่วมแก้ไขปัญหา ปรีกษาหารือ แลกเปลี่ยนเรียนรู้ เพื่อแก้ไขปัญหาสำหรับการพัฒนา ท้องถิ่นตามอำนาจหน้าที่ขององค์กรปกครองส่วนท้องถิ่น	(๓)	

ประเด็น การพิจารณา	รายละเอียดหลักเกณฑ์	คะแนน เต็ม	คะแนน ที่ได้
๒. การวิเคราะห์ สถานการณ์และ ศักยภาพ	ควรประกอบด้วยข้อมูลดังนี้ (๑) การวิเคราะห์ที่ครอบคลุมความเชื่อมโยง ความสอดคล้องยุทธศาสตร์ จังหวัด ยุทธศาสตร์การพัฒนาขององค์กรปกครองส่วนท้องถิ่นในเขต จังหวัด ยุทธศาสตร์ขององค์กรปกครองส่วนท้องถิ่น นโยบายของ ผู้บริหารท้องถิ่น รวมถึงความเชื่อมโยงแผนยุทธศาสตร์ชาติ ๒๐ ปี แผนพัฒนาเศรษฐกิจและสังคมแห่งชาติ และ Thailand ๔.๐	๒๐ (๕)	
	(๒) การวิเคราะห์การใช้ผังเมืองรวมหรือผังเมืองเฉพาะและการบังคับ ใช้ผลของการบังคับใช้ สภาพการณ์ที่เกิดขึ้นต่อการพัฒนาท้องถิ่น	(๓)	
	(๓) การวิเคราะห์ทางสังคม เช่น ด้านแรงงาน การศึกษา สาธารณสุข ความยากจน อาชญากรรม ปัญหายาเสพติด เทคโนโลยี จารีต ประเพณี วัฒนธรรม ภูมิปัญญาท้องถิ่น เป็นต้น	(๓)	
	(๔) การวิเคราะห์ทางเศรษฐกิจ ข้อมูลด้านรายได้ครัวเรือน การส่งเสริม อาชีพ กลุ่มอาชีพ กลุ่มทางสังคม การพัฒนาอาชีพและกลุ่มต่างๆ สภาพทางเศรษฐกิจและความเป็นอยู่ทั่วไป เป็นต้น	(๓)	
	(๕) การวิเคราะห์สิ่งแวดล้อม พื้นที่สีเขียว ธรรมชาติต่างๆ ทาง ภูมิศาสตร์ กระบวนการหรือสิ่งที่เกิดขึ้น การประดิษฐ์ที่มีผลต่อ สิ่งแวดล้อมและการพัฒนา	(๓)	
	(๖) ผลการวิเคราะห์ศักยภาพเพื่อประเมินสถานการณ์การพัฒนาใน ปัจจุบันและโอกาสการพัฒนาในอนาคตของท้องถิ่น ด้วยเทคนิค SWOT Analysis ที่อาจส่งผลต่อการดำเนินงานได้แก่ S-Strengit (จุด แข็ง) W-Weakness (จุดอ่อน) O-Opportunity (โอกาส) และT- Therat (อุปสรรค)	(๓)	
๓. ยุทธศาสตร์ ๓.๑ ยุทธศาสตร์ของ องค์กรปกครองส่วน ท้องถิ่น	ควรประกอบด้วยข้อมูลดังนี้ สอดคล้องกับสภาพสังคม เศรษฐกิจ สิ่งแวดล้อมของท้องถิ่น ประเด็นปัญหาการพัฒนาและแนวทางการ พัฒนาที่สอดคล้องกับยุทธศาสตร์ขององค์กรปกครองส่วนท้องถิ่น และ เชื่อมโยงหลักพระราชบัญญัติแผนยุทธศาสตร์ชาติ ๒๐ ปี แผนพัฒนา เศรษฐกิจและสังคมแห่งชาติ และ Thailand ๔.๐	๖๐ (๑๐)	
๓.๒ ยุทธศาสตร์ของ องค์กรปกครองส่วน ท้องถิ่นในเขตจังหวัด	สอดคล้องและเชื่อมโยงกับสภาพสังคม เศรษฐกิจ สิ่งแวดล้อมของ ท้องถิ่น และยุทธศาสตร์จังหวัด และเชื่อมโยงหลักพระราชบัญญัติแผน ยุทธศาสตร์ชาติ ๒๐ ปี แผนพัฒนาเศรษฐกิจและสังคมแห่งชาติและ Thailand ๔.๐	(๑๐)	
๓.๓ ยุทธศาสตร์ จังหวัด	สอดคล้องกับแผนพัฒนากลุ่มจังหวัด ยุทธศาสตร์พัฒนาภาค แผนพัฒนาเศรษฐกิจและสังคมแห่งชาติ แผนการบริหารราชการ แผ่นดิน นโยบาย/ยุทธศาสตร์ คสช. และนโยบายรัฐบาล หลักประชา รัฐ แผนยุทธศาสตร์ชาติ ๒๐ ปี และThailand ๔.๐	(๑๐)	

ประเด็นการพิจารณา	รายละเอียดหลักเกณฑ์	คะแนนเต็ม	คะแนนที่ได้
๓.๔ วิสัยทัศน์	วิสัยทัศน์ ซึ่งมีลักษณะแสดงสถานภาพที่องค์กรปกครองส่วนท้องถิ่นต้องการจะเป็นหรือบรรลุถึงอนาคตอย่างชัดเจน สอดคล้องกับโอกาสและศักยภาพที่เป็นลักษณะเฉพาะขององค์กรปกครองส่วนท้องถิ่นและสัมพันธ์กับโครงการพัฒนา	(๕)	
๓.๕ กลยุทธ์	แสดงให้เห็นช่องทาง วิธีการ ภารกิจหรือสิ่งที่จะต้องทำตามอำนาจหน้าที่ขององค์กรปกครองส่วนท้องถิ่นที่จะนำไปสู่การบรรลุวิสัยทัศน์ หรือแสดงให้เห็นถึงความชัดเจนในสิ่งที่จะดำเนินการให้บรรลุวิสัยทัศน์นั้น	(๕)	
๓.๖ เป้าประสงค์ของแต่ละประเด็นกลยุทธ์	เป้าประสงค์ของแต่ละประเด็นกลยุทธ์มีความสอดคล้องและสนับสนุนต่อกิจกรรมที่จะเกิดขึ้น มุ่งหมายสิ่งหนึ่งสิ่งใดที่ชัดเจน	(๕)	
๓.๗ จุดยืนทางยุทธศาสตร์ (Positioning)	ความมุ่งมั่นอันแน่วแน่ในการวางแผนพัฒนาท้องถิ่น เพื่อให้บรรลุวิสัยทัศน์ขององค์กรปกครองส่วนท้องถิ่น ซึ่งเกิดจากศักยภาพของพื้นที่จริง ที่จะนำไปสู่ผลสำเร็จทางยุทธศาสตร์	(๕)	
๓.๘ แผนงาน	แผนงานหรือจุดมุ่งหมายเพื่อการพัฒนาในอนาคต กำหนดจุดมุ่งหมายในเรื่องใดเรื่องหนึ่งหรือแผนงานที่เกิดจากเป้าประสงค์ ตัวชี้วัด ค่าเป้าหมาย กลยุทธ์ จุดยืนทางยุทธศาสตร์ขององค์กรปกครองส่วนท้องถิ่นที่มีความชัดเจน นำไปสู่การทำโครงการพัฒนาท้องถิ่นในแผนพัฒนาท้องถิ่น โดยระบุแผนงานและความเชื่อมโยงดังกล่าว	(๕)	
๓.๙ ความเชื่อมโยงของยุทธศาสตร์ในภาพรวม	ความเชื่อมโยงองค์รวมที่นำไปสู่การพัฒนาท้องถิ่นที่เกิดผลผลิต/โครงการจากแผนยุทธศาสตร์ชาติ ๒๐ ปี แผนพัฒนาเศรษฐกิจและสังคมแห่งชาติ ฉบับที่ ๑๒ Thailand ๔.๐ แผนพัฒนาภาค/แผนพัฒนากลุ่มจังหวัด /แผนพัฒนาจังหวัดยุทธศาสตร์การพัฒนาขององค์กรปกครองส่วนท้องถิ่นในเขตจังหวัด และยุทธศาสตร์ขององค์กรปกครองส่วนท้องถิ่น	(๕)	
รวมคะแนน		๑๐๐	

๔.๒ การติดตามและประเมินผลโครงการ

ในการจัดทำแผนพัฒนาท้องถิ่น (พ.ศ. ๒๕๖๖ – ๒๕๗๐) ขององค์กรปกครองส่วนท้องถิ่น จะต้องมีการติดตามและประเมินผลโครงการขององค์กรปกครองส่วนท้องถิ่นเพื่อความสอดคล้องแผนพัฒนาท้องถิ่น ตามระเบียบกระทรวงมหาดไทย ว่าด้วยการจัดทำแผนขององค์กรปกครองส่วนท้องถิ่น พ.ศ. ๒๕๔๘ และที่แก้ไขเพิ่มเติมถึง (ฉบับที่ ๓) พ.ศ. ๒๕๖๑ โดยคณะกรรมการติดตามและประเมินผลแผนพัฒนาท้องถิ่น จะต้องดำเนินการให้คะแนนตามเกณฑ์ที่กำหนดไว้ ซึ่งเป็นส่วนหนึ่งของการติดตามและประเมินผลแผนพัฒนา โดยดำเนินการให้แล้วเสร็จภายในหกสิบวัน นับแต่วันที่ประกาศใช้งบประมาณรายจ่าย

แนวทางการพิจารณาการติดตามและประเมินผลโครงการ เพื่อความสอดคล้องแผนพัฒนาท้องถิ่น (พ.ศ. ๒๕๖๖ – ๒๕๗๐) ขององค์กรปกครองส่วนท้องถิ่น

ประเด็นการพิจารณา	คะแนน
๑. การสรุปสถานการณ์การพิจารณา	๑๐
๒. การประเมินผลการนำแผนพัฒนาท้องถิ่นสี่ปีไปปฏิบัติในเชิงปริมาณ	๑๐
๓. การประเมินผลการนำแผนพัฒนาท้องถิ่นสี่ปีไปปฏิบัติในเชิงคุณภาพ	๑๐
๔. แผนงานและยุทธศาสตร์การพิจารณา	๑๐
๕. โครงการพัฒนา ประกอบด้วย	๖๐
๕.๑ ความชัดเจนของชื่อโครงการ	(๕)
๕.๒ กำหนดวัตถุประสงค์สอดคล้องกับโครงการ	(๕)
๕.๓ เป้าหมาย (ผลผลิตของโครงการ) มีความชัดเจนนำไปสู่การตั้งงบประมาณได้ถูกต้อง	(๕)
๕.๔ โครงการมีความสอดคล้องกับแผนยุทธศาสตร์ชาติ ๒๐ ปี	(๕)
๕.๕ เป้าหมาย (ผลผลิตของโครงการ) มีความสอดคล้องกับแผนพัฒนาเศรษฐกิจและสังคมแห่งชาติ	(๕)
๕.๖ โครงการมีความสอดคล้องกับ Thailand ๔.๐	(๕)
๕.๗ โครงการสอดคล้องกับยุทธศาสตร์จังหวัด	(๕)
๕.๘ โครงการแก้ไขปัญหาความยากจนหรือการเสริมสร้างให้ประเทศชาติมั่นคง มั่งคั่ง ยั่งยืน ภายใต้หลักปรัชญา	(๕)
๕.๙ งบประมาณ มีความสอดคล้องกับเป้าหมาย (ผลผลิตของโครงการ)	(๕)
๕.๑๐ มีการประมาณการราคาถูกต้องตามหลักวิธีการงบประมาณ	(๕)
๕.๑๑ มีการกำหนดตัวชี้วัด (KPI) และสอดคล้องกับวัตถุประสงค์และผลคาดว่าจะได้รับ	(๕)
๕.๑๒ ผลที่คาดว่าจะได้รับ สอดคล้องกับวัตถุประสงค์	(๕)
รวมคะแนน	๑๐๐

แนวทางเบื้องต้นในการให้คะแนนแนวทางการพิจารณาการติดตามและประเมินผลโครงการ
เพื่อความสอดคล้องแผนพัฒนาท้องถิ่น (พ.ศ. ๒๕๖๖ – ๒๕๗๐) ขององค์กรปกครองส่วนท้องถิ่น

ประเด็น การพิจารณา	รายละเอียดหลักเกณฑ์	คะแนน เต็ม	คะแนน ที่ได้
๑. การสรุป สถานการณ์การ พัฒนา	เป็นการวิเคราะห์กรอบการจัดทำยุทธศาสตร์ขององค์กรปกครอง ส่วนท้องถิ่น(ใช้การวิเคราะห์ SWOT Analysis/Demand (Demand Analysis)/Global Demand และ Trend ปัจจุบันและ สถานการณ์การเปลี่ยนแปลงที่มีผลต่อการพัฒนา อย่างน้อยต้อง ประกอบด้วยวิเคราะห์ศักยภาพด้านเศรษฐกิจ, ด้านสังคม, ด้านทรัพยากรธรรมชาติและสิ่งแวดล้อม)	๑๐	
๒. การประเมินผลการ นำแผนพัฒนาท้องถิ่น สู่ปฏิบัติในเชิง ปริมาณ	๑) การควบคุมที่มีตัวเลขต่างๆ เพื่อนำมาใช้วัดผลในเชิงปริมาณ เช่น การวัดจำนวนโครงการ กิจกรรม งานต่างๆ ก็คือผลผลิตนั่นเอง ว่าเป็นไปตามที่ตั้งเป้าหมายเอาไว้หรือไม่จำนวนที่ดำเนินการจริง ตามที่ได้กำหนดไว้เท่าไร จำนวนที่ไม่สามารถดำเนินการได้มีจำนวน เท่าไร สามารถอธิบายได้ตามหลักประสิทธิภาพ (Efficiency) ของ การพัฒนาท้องถิ่นตามอำนาจหน้าที่ที่ได้กำหนดไว้ ๒) วิเคราะห์ผลกระทบ/สิ่งที่กระทบ (Impact) โครงการที่ ดำเนินการในเชิงปริมาณ (Qualitative)	๑๐	
๓. การประเมินผลการ นำแผนพัฒนาท้องถิ่น สู่ปฏิบัติในเชิง คุณภาพ	๑) การประเมินประสิทธิผลของแผนพัฒนาในเชิงคุณภาพคือการ นำเอาเทคนิคๆ มาใช้เพื่อวัดค่าภารกิจ โครงการ กิจกรรม งานต่างๆ ที่ดำเนินการในพื้นที่นั้นๆ ตรงต่อความต้องการของประชาชน หรือไม่และเป็นไปตามอำนาจหน้าที่หรือไม่ ประชาชนพึงพอใจ หรือไม่ สิ่งของ วัสดุ ครุภัณฑ์ การดำเนินการต่างๆ มีสภาพหรือ ลักษณะถูกต้อง คงทน ถาวร สามารถใช้ได้ตามวัตถุประสงค์ หรือไม่ ซึ่งเป็นไปตามหลักประสิทธิผล (Effectiveness) ผลการ ปฏิบัติราชการตามที่บรรลุวัตถุประสงค์ และเป้าหมายของ แผนปฏิบัติราชการตามที่ได้รับงบประมาณมาดำเนินการ รวมถึง สามารถเทียบเคียงกับส่วนราชการหรือหน่วยงาน ๒) วิเคราะห์ผลกระทบ/สิ่งที่กระทบ (Impact) โครงการที่ ดำเนินการในเชิงคุณภาพ (Qualitative)	๑๐	
๔. แผนงานและ ยุทธศาสตร์การพัฒนา	๑) วิเคราะห์แผนงาน งาน ที่เกิดจากด้านต่างๆ มีความสอดคล้อง กับยุทธศาสตร์ขององค์กรปกครองส่วนท้องถิ่นในมิติต่างๆ จน นำไปสู่การจัดทำโครงการพัฒนาท้องถิ่นโดยใช้ SWOT Analysis/Demand (Demand Analysis)/Global Demand/ Trend หรือหลักการบูรณาการ (Integration) กับองค์กรปกครอง ส่วนท้องถิ่นที่มีพื้นที่ติดต่อกัน ๒) วิเคราะห์แผนงาน งาน ที่เกิดจากด้านต่างๆ ที่สอดคล้องกับการ แก้ไขปัญหาความยากจน หลักปรัชชารัฐ	๑๐	

ประเด็น การพิจารณา	รายละเอียดหลักเกณฑ์	คะแนน เพิ่มเติม	คะแนน ที่ได้
<p>๕. โครงการพัฒนา</p> <p>๕.๑ ความชัดเจน ของชื่อโครงการ</p>	<p>ควรประกอบด้วยข้อมูลดังนี้</p> <p>เป็นโครงการที่มีวัตถุประสงค์สนองต่อยุทธศาสตร์การพัฒนาขององค์กร ปกครองส่วนท้องถิ่นและดำเนินการเพื่อให้การพัฒนาบรรลุตามวิสัยทัศน์ ขององค์กรปกครองส่วนท้องถิ่นที่กำหนดไว้ ชื่อโครงการมีความชัดเจน มุ่งไปเรื่องใดเรื่องหนึ่ง อ่านแล้วเข้าใจได้ว่าจะพัฒนาอะไรในอนาคต</p>	<p>๖๐ (๕)</p>	
<p>๕.๒ กำหนด วัตถุประสงค์ สอดคล้องกับ โครงการ</p>	<p>มีวัตถุประสงค์ชัดเจน (clear objective) โครงการต้องกำหนด วัตถุประสงค์สอดคล้องกับความเป็นมาของโครงการ สอดคล้องกับ หลักการและเหตุผล วิธีการดำเนินงานต้องสอดคล้องกับวัตถุประสงค์ มี ความเป็นไปได้ชัดเจน มีลักษณะเฉพาะเจาะจง</p>	<p>(๕)</p>	
<p>๕.๓ เป้าหมาย (ผลผลิตของ โครงการ) มีความ ชัดเจนนำไปสู่การตั้ง งบประมาณได้ ถูกต้อง</p>	<p>สภาพที่ยากให้เกิดขึ้นในอนาคตเป็นทิศทางที่ต้องไปให้ถึงเป้าหมายต้อง ชัดเจน สามารถระบุจำนวนเท่าไร กลุ่มเป้าหมายคืออะไร มีผลผลิต อย่างไร กลุ่มเป้าหมาย พื้นที่ดำเนินงาน และระยะเวลาดำเนินงานอธิบาย ให้ชัดเจนว่าโครงการนี้จะทำที่ไหน เริ่มต้นในช่วงเวลาใดและจบลงเมื่อไร ใครคือกลุ่มเป้าหมายของโครงการ หากกลุ่มเป้าหมายมีหลายกลุ่ม ให้ บอกชัดเจนไปว่าใครคือกลุ่มเป้าหมายหลัก ใครคือกลุ่มเป้าหมายรอง</p>	<p>(๕)</p>	
<p>๕.๔ โครงการมีความ สอดคล้องกับแผน ยุทธศาสตร์ ๒๐ ปี</p>	<p>โครงการสอดคล้องกับ (๑) ความมั่นคง (๒) การสร้างความสามารถในการ แข่งขัน (๓) การพัฒนาเสริมสร้างศักยภาพคน (๔) การสร้างโอกาสความ เสมอภาคและเท่าเทียมกันทางสังคม (๕) การสร้างการเติบโตบนคุณภาพ ชีวิตที่เป็นมิตรต่อสิ่งแวดล้อม (๖) การปรับสมดุลและพัฒนาระบบการ บริหารจัดการภาครัฐ เพื่อให้เกิดความมั่นคง มั่งคั่ง ยั่งยืน</p>	<p>(๕)</p>	
<p>๕.๕ เป้าหมาย (ผลผลิตของ โครงการ) มีความ สอดคล้องกับ แผนพัฒนาเศรษฐกิจ และสังคมแห่งชาติ</p>	<p>โครงการมีความสอดคล้องแผนพัฒนาเศรษฐกิจและสังคมแห่งชาติฉบับที่ ๑๒ โดย (๑) ยึดหลักปรัชญาเศรษฐกิจพอเพียง (๒) ยึดคนเป็นศูนย์กลาง พัฒนา (๓) ยึดวิสัยทัศน์ภายใต้ยุทธศาสตร์ชาติ ๒๐ ปี (๔) ยึดเป้าหมาย อนาคตประเทศไทย ๒๕๗๙ (๕) ยึดหลักการนำไปสู่ปฏิบัติให้เกิดผล สัมฤทธิ์อย่างจริงจังใน ๕ ปีที่ต่อยอดไปสู่ผลสัมฤทธิ์ที่เป็นเป้าหมายระยะ ยาว ภายใต้แนวทางการพัฒนา (๑) การยกระดับศักยภาพการแข่งขันและ การหลุดพ้นกับดักรายได้ปานกลางสู่รายได้สูง (๒) การพัฒนาศักยภาพคน ตามช่วงวัยและการปฏิรูประบบเพื่อสร้างสังคมสูงวัยอย่างมีคุณภาพ (๓) การลดความเหลื่อมล้ำทางสังคม (๔) การรองรับการเชื่อมโยงภูมิภาคและ ความเป็นเมือง (๕) การสร้างความเจริญเติบโตทางเศรษฐกิจและสังคม อย่างเป็นมิตรกับสิ่งแวดล้อม (๖) การบริหารราชการแผ่นดินที่มี ประสิทธิภาพ</p>	<p>(๕)</p>	

ประเด็น การพิจารณา	รายละเอียดหลักเกณฑ์	คะแนน เต็ม	คะแนน ที่ได้
๕.๖ โครงการมีความ สอดคล้อง	โครงการมีลักษณะหรือสอดคล้องกับการปรับเปลี่ยนโครงสร้างเศรษฐกิจ ไปสู่ Value-Based Economy หรือเศรษฐกิจที่ขับเคลื่อนด้วยนวัตกรรม ทำน้อย ได้มาก เช่น (๑) เปลี่ยนจากการผลิตสินค้า โภคภัณฑ์ไปสู่สินค้า เชิงนวัตกรรม (๒) เปลี่ยนจากการขับเคลื่อนประเทศด้วย ภาคอุตสาหกรรม ไปสู่การขับเคลื่อนด้วยเทคโนโลยี ความคิดสร้างสรรค์ และนวัตกรรม (๓) เปลี่ยนจากการเน้นภาคการผลิตสินค้าไปสู่การเน้น ภาคบริการมากขึ้น รวมถึงโครงการที่เติมเต็มด้วยวิทยาการ ความคิด สร้างสรรค์ นวัตกรรม วิทยาศาสตร์ เทคโนโลยี และการวิจัยและพัฒนา แล้วต่อยอดความได้เปรียบเชิงเปรียบเทียบ เช่น ด้านการเกษตร เทคโนโลยีชีวภาพ สาธารณสุข วัฒนธรรม ฯลฯ	(๕)	๕
๕.๗ โครงการ สอดคล้องกับ ยุทธศาสตร์จังหวัด	โครงการพัฒนาท้องถิ่นมีความสอดคล้องกับห้วงระยะเวลาของ แผนพัฒนาจังหวัดที่ได้กำเนิดขึ้น เพื่อขับเคลื่อนการพัฒนาท้องถิ่นเสมือน หนึ่งการขับเคลื่อนการพัฒนาจังหวัด ซึ่งไม่สามารถแยกส่วนใดส่วนหนึ่ง ออกจากกันได้ นอกจากนี้โครงการพัฒนาท้องถิ่นต้องเป็นโครงการ เชื่อมต่อหรือเดินทางไปด้วยกันกับยุทธศาสตร์จังหวัดที่ได้กำหนดขึ้นเป็น ปัจจุบัน	(๕)	๕
๕.๘ โครงการแก้ไข ปัญหาความยากจน หรือการเสริมสร้างให้ ประเทศชาติมั่นคง มั่งคั่ง ยั่งยืน ภายใต้ หลักประชารัฐ	เป็นโครงการที่ดำเนินการภายใต้พื้นฐานความพอเพียงที่ประชาชน ดำเนินการเองหรือร่วมดำเนินการ เป็นโครงการต่อยอดและขยายได้ เป็น โครงการที่ประชาชนต้องการเพื่อให้เกิดความยั่งยืน ซึ่งมีลักษณะที่จะให้ ท้องถิ่นมีความมั่นคง มั่งคั่ง ยั่งยืน เป็นท้องถิ่นที่พัฒนาแล้วด้วยการ พัฒนาปรัชญาเศรษฐกิจพอเพียง	(๕)	๕
๕.๙ งบประมาณมี ความสอดคล้องกับ เป้าหมาย(ผลผลิต ของโครงการ)	งบประมาณโครงการพัฒนาจะต้องคำนึงถึงหลักสำคัญ ๕ ประการในการ จัดทำโครงการได้แก่ (๑) ความประหยัด (Economy) (๒) ความมี ประสิทธิภาพ (Efficiency) (๓) ความมีประสิทธิภาพ (Effectiveness) (๔) ความยุติธรรม (Equity) (๕) ความโปร่งใส (Transparency)	(๕)	๕
๕.๑๐ มีการประมาณ การราคาถูกต้องตาม หลักวิธีการ งบประมาณ	การประมาณราคาเพื่อการพัฒนาต้องให้สอดคล้องกับโครงการถูกต้อง ตามหลักวิชาการทางช่าง หลักของราคากลาง ราคากลางท้องถิ่น มีความ โปร่งใสในการกำหนดราคาและตรวจสอบในเชิงประจักษ์	(๕)	๕

ประเด็น การพิจารณา	รายละเอียดหลักเกณฑ์	คะแนน เต็ม	คะแนน ที่ได้
๕.๑๑ มีการกำหนด ตัวชี้วัด (KPI) และ สอดคล้องกับ วัตถุประสงค์และผลที่ คาดว่าจะได้รับ	มีการกำหนดตัวชี้วัดผลงาน (Key Performancy Indicator : KPI) ที่ สามารถวัดได้ (measurable) ใช้บอกประสิทธิผล (effectiveness) ใช้บอกประสิทธิภาพ (efficiency) ได้ เช่น การกำหนดความพึงพอใจ การกำหนดร้อยละ การกำหนดอันเกิดจากผลของวัตถุประสงค์ที่เกิดขึ้นที่สิ่งที่ได้รับ (การคาดการณ์ คาดว่าจะได้รับ)	(๕)	
๕.๑๒ ผลที่คาดว่าจะ ได้รับสอดคล้องกับ วัตถุประสงค์	ผลที่ได้รับเป็นสิ่งที่เกิดขึ้นได้จริงจากการดำเนินการตามโครงการพัฒนาซึ่งสอดคล้องกับวัตถุประสงค์ที่ตั้งไว้ การได้ผลหรือผลที่เกิดขึ้นจะต้องเท่ากับวัตถุประสงค์หรือมากกว่าวัตถุประสงค์ ซึ่งการเขียนวัตถุประสงค์ควรคำนึงถึง (๑) ความเป็นไปได้และมีความเฉพาะเจาะจง ในการดำเนินงานตามโครงการ (๒) วัดและประเมินผลดับของความสำเร็จได้ (๓) ระบุสิ่งที่ต้องการดำเนินงานอย่างชัดเจนและเฉพาะเจาะจงมากที่สุดและสามารถปฏิบัติได้ (๔) เป็นเหตุเป็นผล สอดคล้องกับความเป็นจริง (๕) ส่งผลต่อการบ่งบอกเวลาได้	(๕)	
รวมคะแนน		๑๐๐	

๔.๓ สรุปผลการพัฒนาท้องถิ่น จากแผนพัฒนาท้องถิ่น พ.ศ.๒๕๖๑-๒๕๖๕

ในการจัดทำแผนพัฒนาท้องถิ่น (พ.ศ. ๒๕๖๑ – ๒๕๖๕) ขององค์กรปกครองส่วนท้องถิ่น ก็เพื่อใช้เป็นเครื่องมือในการพัฒนา เป็นแนวทางในการบริหารพัฒนาท้องถิ่นให้บรรลุตามวัตถุประสงค์และเป้าหมาย เกิดประสิทธิภาพประสิทธิผลสูงสุดในการแก้ไขปัญหาให้กับประชาชน ก่อให้เกิดประโยชน์และสามารถตอบสนองความต้องการพัฒนาของประชาชน โดยพิจารณาบรรจุโครงการในงบประมาณรายจ่ายประจำปี งบประมาณรายจ่ายเพิ่มเติม และงบประมาณจากเงินสะสม โดยจะต้องมีการติดตามและประเมินผลแผนพัฒนาตามระเบียบกระทรวงมหาดไทย ว่าด้วยการจัดทำแผนพัฒนาขององค์กรปกครองส่วนท้องถิ่น พ.ศ. ๒๕๔๘ และที่แก้ไขเพิ่มเติมถึง (ฉบับที่ ๓) พ.ศ. ๒๕๖๑ เป็นการสรุปผลในภาพรวมของท้องถิ่น เป็นการติดตามผลการนำยุทธศาสตร์ขององค์กรปกครองส่วนท้องถิ่น ว่าเกิดผลทั้งในเชิงปริมาณ และเชิงคุณภาพ อย่างไร ดังนี้

ตามที่องค์การบริหารส่วนตำบลนาดีได้ดำเนินการจัดทำแผนพัฒนาท้องถิ่นขึ้นมาเพื่อใช้เป็นเครื่องมือ ในการพัฒนาพื้นที่และประชาชนในเขตองค์การบริหารส่วนตำบลนาดีให้บรรลุตามเป้าหมายที่วางไว้ โดยให้เกิด ประสิทธิภาพ ประสิทธิผลสูงสุดในการแก้ไขปัญหาให้กับประชาชน การจัดทำแผนพัฒนาท้องถิ่นนั้นจะต้อง มี การติดตามและประเมินแผนพัฒนาท้องถิ่นโดยใช้เครื่องมือในการติดตามและประเมินผลใน มีดังนี้

๑. แนวทางการพิจารณาการติดตามและประเมินผลยุทธศาสตร์เพื่อความสอดคล้อง แผนพัฒนาท้องถิ่น
๒. แนวทางการพิจารณาการติดตามและประเมินผลโครงการเพื่อความสอดคล้องแผนพัฒนา ท้องถิ่น
๓. แนวทางการพิจารณาการติดตามและประเมินผลยุทธศาสตร์เพื่อความสอดคล้อง แผนพัฒนาท้องถิ่นขององค์กรปกครองส่วนท้องถิ่น

๔. แนวทางเบื้องต้นในการให้คะแนนแนวทางการพิจารณาการติดตามและประเมินผล ยุทธศาสตร์เพื่อความสอดคล้องแผนพัฒนาท้องถิ่นขององค์กรปกครองส่วนท้องถิ่น

๕. แนวทางการพิจารณาการติดตามและประเมินผลโครงการเพื่อความสอดคล้องแผนพัฒนา ท้องถิ่นขององค์กรปกครองส่วนท้องถิ่น

๖. แนวทางเบื้องต้นในการให้คะแนนแนวทางการพิจารณาการติดตามและประเมินผล โครงการเพื่อความสอดคล้องแผนพัฒนาท้องถิ่นขององค์กรปกครองส่วนท้องถิ่น

๗. การวัดผลในเชิงปริมาณและเชิงคุณภาพ โดยใช้รูปแบบเชิงพรรณนา ซึ่งสามารถแสดงได้ทั้งการอธิบายเชิงสถิติ รูปภาพ กราฟ ข้อมูลต่าง ๆ จาก

๗.๑ ใช้แบบสำหรับการติดตามและประเมินผลเชิงปริมาณและคุณภาพ

๗.๒ เชิงปริมาณ (Quantity) เชิงคุณภาพ (Quality) ผลที่ได้รับจริง ๆ คืออะไร ค่าใช้จ่าย (Cost) เวลา (Time) เป็นไปตามที่กำหนดไว้หรือไม่

๗.๓ ประชาชนได้ประโยชน์อย่างไรหรือราชการได้ประโยชน์อย่างไร

๗.๔ วัดผลนั้นได้จริงหรือไม่ หรือวัดได้เท่าไร (Key Performance Indicators : KPIs) ๗.๕ ผลกระทบ (Impact)

๔.๔ ข้อเสนอแนะในการจัดทำแผนพัฒนาท้องถิ่นในอนาคต

(๑) ผลกระทบนำไปสู่ออนาคต

(๑.๑) ปัญหาสาธารณสุขต่างๆ ที่เกิดขึ้นในองค์กรปกครองส่วนท้องถิ่น อันได้แก่ ภัยแล้ง วาตภัย น้ำท่วม อัคคีภัย ที่เกิดขึ้นและส่งผลกระทบต่อประชาชนในพื้นที่ เกิดความเสียหายทั้งชีวิตและทรัพย์สิน แนวทางการแก้ไข คือพิจารณาวางแผนการดำเนินการป้องกัน ก่อนเกิดเหตุ ระหว่างเกิดเหตุ หลังเกิดเหตุ บรรจุแผนงาน โครงการ กิจกรรม การให้ความช่วยเหลือต่างๆ จัดตั้งศูนย์ช่วยเหลือประชาชนขององค์กรปกครองส่วนท้องถิ่น เพื่อสามารถดำเนินการได้ทันที่

(๑.๒) ปัญหาโรคระบาดที่เกิดจากคน เกิดจากสัตว์ ที่ส่งผลอันตราย หรือคร่าต่อชีวิตประชาชน และสัตว์ต่างๆ ในตำบล ซึ่งได้แก่ โรคไข้หวัดใหญ่ ไข้หวัดนก โรคมือ เท้า ปาก ที่เกิดขึ้นกับเด็กๆ โรคพิษสุนัขบ้า แนวทางการแก้ไขปัญหา คือ ฝึกอบรม ประชาสัมพันธ์ รมรงค์การป้องกัน ลงพื้นที่ระงับการเกิดโรคระบาด การทำลาย การรักษา

(๑.๓) ปัญหาประชาชนมีรายได้น้อย การศึกษาดำต่ำ ประชาชนในตำบลยังมีคนรายได้น้อย มีหนี้สินเยอะ ไม่เพียงพอในการดำรงชีวิต ค่าครองชีพสูง แนวทางการแก้ไขปัญหา ให้ความรู้เกี่ยวกับการประกอบอาชีพ สาธิตการประกอบอาชีพ ช่วยเหลือประชาชนซ่อมแซมบ้านคนจน ผู้มีรายได้น้อย ส่งเสริมด้านการศึกษาโดยการจัดการบริการสาธารณสุขด้านการศึกษา การจัดตั้งศูนย์พัฒนาเด็กเล็ก สนับสนุนกิจกรรมต่างๆ ให้กับเด็กนักเรียน จ้างเด็กนักเรียนในช่วงปิดภาคเรียนเพื่อมีรายได้

(๑.๔) ปัญหายาเสพติดในตำบล ในพื้นที่ยังไม่พบว่ามีการค้ายาเสพติด และยังไม่พบรายงานว่ามีผู้ติดยาเสพติด แต่เพื่อเป็นการป้องกัน มีแนวทางการป้องกัน โดยการลงพื้นที่ค้นหา การรณรงค์ป้องกัน ให้ความรู้กับประชาชนได้ทราบถึงโทษของยาเสพติด

(๑.๕) ปัญหาการสัญจรไปมาของประชาชนในตำบล เนื่องจาก ในตำบลด้านโครงสร้างพื้นฐาน เส้นทางคมนาคมบางหมู่บ้านยังเป็น ถนนดิน ถนนลูกรัง ช่วงฤดูฝนถนนลื่น เป็นหลุมเป็นบ่อ เกิดปัญหาในการสัญจรไปมาของประชาชน เสี่ยงต่อการเกิดอุบัติเหตุ การคมนาคมล่าช้า แนวทางการแก้ไข จัดทำแผนงาน โครงการก่อสร้างถนนในเส้นทางสำคัญ พิจารณาเสนอสนับสนุนจากหน่วยงานอื่น

(๒) ข้อสังเกต ข้อเสนอแนะ ผลจากการพัฒนา

(๒.๑) ข้อสังเกต จากการสำรวจข้อมูล การลงพื้นที่ในตำบล จะเห็นว่าประชาชนยังมีปัญหาที่จะต้องดำเนินการแก้ไขอยู่มาก ดังนี้ ด้านการศึกษา สาธารณสุข ความมั่นคงปลอดภัยในชีวิตและทรัพย์สิน การศาสนาศิลปวัฒนธรรม ประเพณี กีฬา สถานที่ผ่อนหย่อนใจ สวัสดิการสังคม การเกษตร เศรษฐกิจ อุตสาหกรรม การพัฒนาอาชีพ เส้นทางคมนาคมขนส่ง/ไฟฟ้า/น้ำประปา/แหล่งน้ำเพื่ออุปโภค – บริโภค ด้านทรัพยากรและสิ่งแวดล้อม ขยะมูลฝอยและสิ่งปฏิกูล จากปัญหาด้านต่างๆ ประชาชนไม่สามารถแก้ไขปัญหาเองได้จึงต้องเสนอให้องค์กรปกครองส่วนท้องถิ่นแก้ไข ทำให้มีการเสนอโครงการเข้ามาเป็นจำนวนมาก ซึ่งงบประมาณขององค์กรปกครองส่วนท้องถิ่นนั้นมีจำกัดไม่เพียงพอต่อการจัดการได้

(๒.๒) ข้อเสนอแนะ จากข้อสังเกตดังกล่าว มีข้อเสนอแนะในการแก้ไขปัญหาต่างๆ ดังนี้ ปัญหาต่างๆ ที่ถูกเสนอมายังองค์กรปกครองส่วนท้องถิ่น นั้น ควรนำมาพิจารณาจัดลำดับความสำคัญโดยประชาคมท้องถิ่น ซึ่งมีหลายภาคส่วน ประกอบไปด้วย คณะกรรมการพัฒนาขององค์กรปกครองส่วนท้องถิ่น สมาชิกสภาท้องถิ่น ผู้นำหมู่บ้าน ตัวแทนส่วนราชการ รัฐวิสาหกิจ หน่วยงานที่เกี่ยวข้อง ประชาชนทั่วไป ร่วมกันพิจารณาจัดลำดับความสำคัญของโครงการ และพิจารณาบรรจุเข้าแผนพัฒนาท้องถิ่นต่อไป กรณีโครงการที่เกินศักยภาพที่ให้องค์กรปกครองส่วนท้องถิ่นเสนอขอรับการสนับสนุนจากหน่วยงานอื่น

(๒.๓) ผลจากการพัฒนา จากการพัฒนาที่ผ่านมาพบว่าองค์กรปกครองส่วนท้องถิ่นได้แก้ไขปัญหาให้กับประชาชนได้ในหลายเรื่อง และครอบคลุมทุกด้าน มีผลการประเมินอยู่ในเกณฑ์ที่ดี ประชาชนมีความพึงพอใจ แต่ก็ยังมีปัญหาที่จะต้องแก้ไขต่อไป ไม่ว่าจะเป็นด้านสิ่งแวดล้อมที่ยังมีการเผาหญ้า อ้อย ตอข้าว ในช่วงเวลาเก็บเกี่ยว การเลี้ยงสัตว์ วัว ควาย หมู ที่ส่งกลิ่นเหม็นรำคาญ

ภาคผนวก



ประกาศองค์การบริหารส่วนตำบลนาดี

เรื่อง ประกาศใช้แผนพัฒนาท้องถิ่น(พ.ศ.๒๕๖๖-๒๕๗๐) ฉบับทบทวน ครั้งที่ ๑/๒๕๖๖

ตามที่องค์การบริหารส่วนตำบลนาดี ได้จัดทำแผนพัฒนาท้องถิ่น (พ.ศ.๒๕๖๖-๒๕๗๐) ฉบับทบทวน ครั้งที่ ๑/๒๕๖๖ ตามระเบียบกระทรวงมหาดไทยว่าด้วยการจัดทำแผนพัฒนาขององค์กรปกครองส่วนท้องถิ่น พ.ศ.๒๕๔๘ และแก้ไขเพิ่มเติมถึง (ฉบับที่ ๓) พ.ศ.๒๕๖๑ เพื่อให้มีความสอดคล้องกับ ยุทธศาสตร์การพัฒนาขององค์กรปกครองส่วนท้องถิ่นในเขตจังหวัดอุบลราชธานี ยุทธศาสตร์จังหวัด ยุทธศาสตร์กลุ่มจังหวัด แผนพัฒนาจังหวัด แผนพัฒนากลุ่มจังหวัด แผนพัฒนาภาค แผนพัฒนาเศรษฐกิจและสังคมแห่งชาติ ฉบับที่ ๑๓ ยุทธศาสตร์ชาติ ๒๐ ปี และเป้าหมายการพัฒนาที่ยั่งยืน (Sustainable Development Goals: SDGs) นั้น

อาศัยอำนาจตามระเบียบกระทรวงมหาดไทย ว่าด้วยการจัดทำแผนพัฒนาขององค์กรปกครองส่วนท้องถิ่น พ.ศ.๒๕๔๘ แก้ไขเพิ่มเติมถึง (ฉบับที่ ๓) พ.ศ.๒๕๖๑ หมวด ๕ ข้อ ๒๔ องค์การบริหารส่วนตำบลนาดี จึงประกาศใช้แผนพัฒนาท้องถิ่น (พ.ศ.๒๕๖๖-๒๕๗๐) ฉบับทบทวน ครั้งที่ ๑/๒๕๖๖ เพื่อใช้เป็นแนวทางในการพัฒนาและเป็นกรอบในการจัดทำงบประมาณรายจ่ายประจำปี งบประมาณรายจ่ายเพิ่มเติม และงบประมาณจากเงินสะสม ต่อไป

จึงประกาศมาเพื่อทราบโดยทั่วกัน

ประกาศ ณ วันที่ ๒๔ เดือน กุมภาพันธ์ พ.ศ. ๒๕๖๖

(นางสิริบุรณ์ สนิทพรณ)

นายกองค์การบริหารส่วนตำบลนาดี